

**Состояние работ по созданию
Государственного каталога
географических названий
Российской Федерации**

**Задача по созданию
Государственного каталога
географических названий**

Российской Федерации определена

***Федеральным законом «О наименованиях
географических объектов»***

от 18 декабря 1997 г.

Государственный каталог географических названий создаётся в Российской Федерации в целях обеспечения :

- единообразного и устойчивого употребления наименований географических объектов;**
- сохранения наименований географических объектов как составной части исторического и культурного наследия народов Российской Федерации;**
- удовлетворения потребностей органов государственной власти, организаций, средств массовой информации и граждан в официальной информации о наименованиях географических объектов.**

Общий порядок выполнения работ по созданию Государственного каталога географических названий и его ведению определён в постановлении Правительства Российской Федерации от 3 июля 2000 г. № 487 «Об утверждении Положения о регистрации и учёте наименований географических объектов, создании и ведении Государственного каталога географических названий»

Государственный каталог географических названий создаётся в форме **постоянно поддерживаемой на уровне современности** электронной базы данных, содержащей информацию о наименованиях, **присвоенных географическим объектам в соответствии с законодательством Российской Федерации,** и информацию об объектах, **к которым эти наименования относятся**

Государственный каталог географических названий
должен создаваться и вестись на
государственном языке
Российской Федерации
(на русском языке)

**Зарегистрированные в Государственном каталоге
нормализованные географические названия
являются обязательными для употребления
в нормативных правовых актах,
в служебной переписке ,
на картах,
в печатных изданиях и
средствах массовой информации**

Создание базы данных

Государственного каталога включает:

- сбор информации ,
- ее систематизацию,
- формализацию,
- контроль,
- занесение в базу данных,
- регистрацию информации

**Для удовлетворения
общегосударственных информационных
потребностей необходимо**

**провести учёт наименований
географических объектов в объеме
нагрузки топографической карты
масштаба 1: 100 000**

Состав показателей базы данных

основные информационные показатели (сведения, необходимые для регистрации и однозначной идентификации географического объекта и принадлежащего ему наименования при поиске информации в базе данных):

- государственный регистрационный номер нормализованного географического названия и дата регистрации в Государственном каталоге
- нормализованное наименование географического объекта, источник и дата его установления
- род географического объекта, источник и дата его установления
- признак существования объекта на момент регистрации в Каталоге
- административный статус населенного пункта
- географическая и административно-территориальная привязка объекта, источник и дата установления информации
- географические координаты объекта (широта и долгота)

дополнительная информация (варианты названий и родов объекта, данные о происхождении объекта и т.п.)

Информация должна быть документально подтверждена авторитетными источниками, в качестве которых должны привлекаться:

- **нормативные правовые акты**
- **Общероссийский классификатор объектов административно-территориального деления**
- **опубликованные справочники административно-территориального устройства субъектов Российской Федерации**
- **данные переписи населения**
- **словари и справочники наименований географических объектов**
- **картографические и другие издания.**

Работу

по созданию,

ведению

и использованию

**Государственного каталога географических названий
организует**

находящееся в ведении

**Министерства транспорта Российской Федерации
Федеральное агентство геодезии и картографии**

во взаимодействии с другими

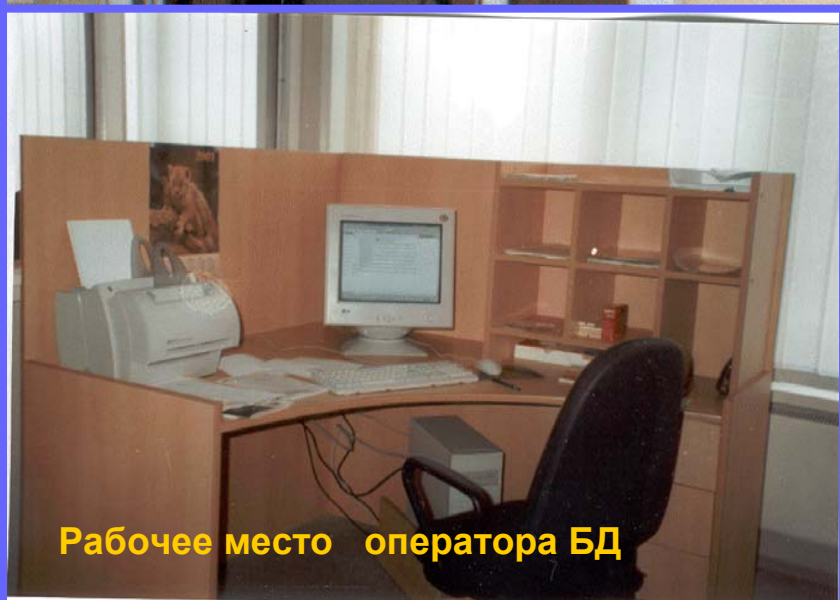
органами исполнительной власти и

организациями


Автоматизированную поисковую систему по географическим названиям потребовалось разработать для обеспечения выполнения работ :

- по созданию базы данных,**
- по регистрации , сохранению и обновлению информации,**
- по оперативной обработке зарегистрированной в базе данных информации , подготовке и выдаче интересующих конкретного потребителя сведений**

Информационный центр Государственного каталога географических названий в ЦНИИГАиК



Рабочее место оператора БД

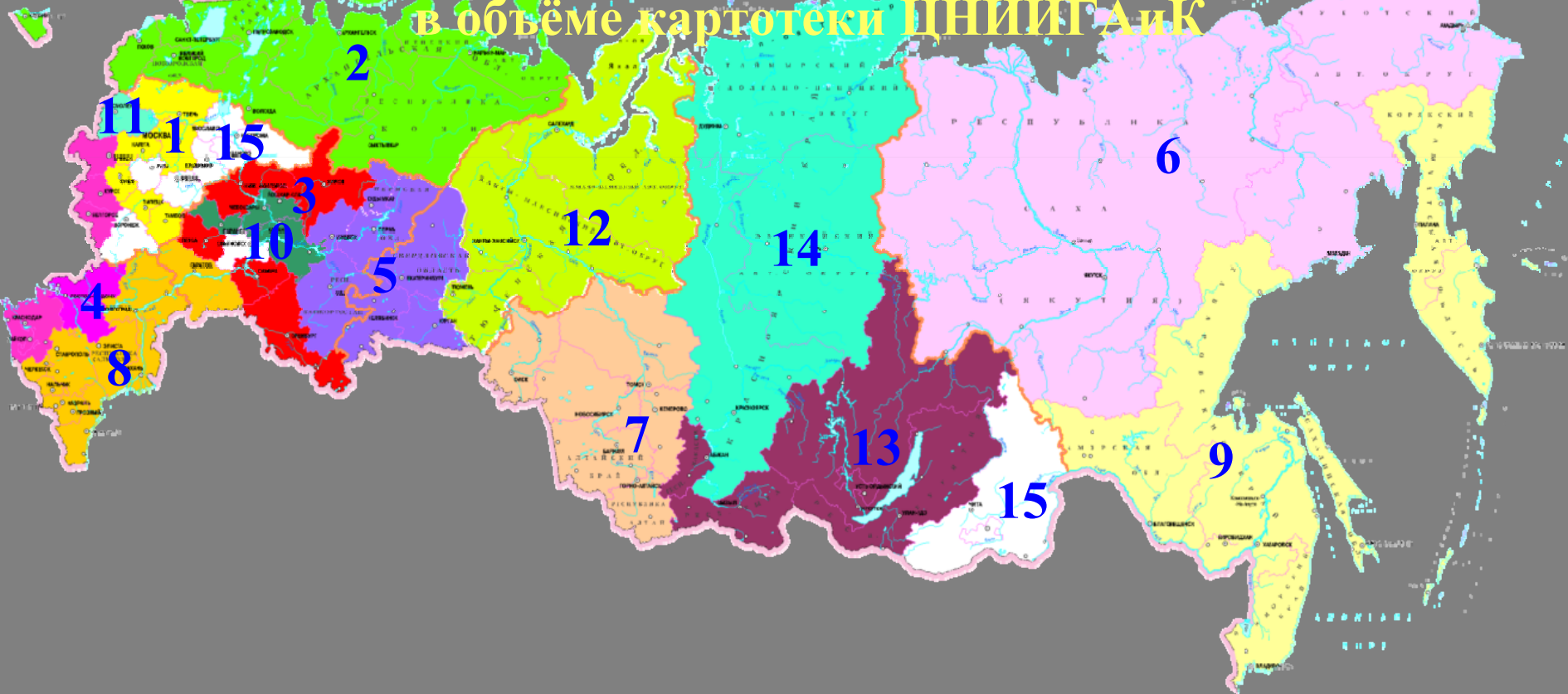


Фрагмент машинного зала

Этапы создания базы данных Государственного каталога географических названий

- Этап 1.** **Формирование базы данных
в объёме картотеки географических
названий ЦНИИГАиК**
- Этап 2.** **Дополнение базы данных
в объеме листов топографической
карты м-ба 1:100 000**

Зоны деятельности предприятий по подготовке исходной информации для БД ГКГН в объёме картотеки ЦНИИГАиК



1 Московское АГП

2 ГП «Аэрогеодезия»

3 Верхневолжское АГП

4 Южное АГП

5 Уральское АГП

6 Якутское АГП

7 ПО «Инжгеодезия»

8 Северо-Кавказское АГП

9 Дальневосточное АГП

10 Средневолжское АГП

11 Новгородское АГП

12 Зап. Сибирское АГП

13 Вост. Сибирское АГП

14 Красноярское АГП

15 ЦНИИГАиК

Для сбора и учета информации о наименованиях географических объектов

- разработаны единые учётные формы,

- установлен порядок их заполнения и записи информации на машинные носители с использованием разработанного специального программного комплекса

Государственный каталог географических названий России			
УНИФИЦИРОВАННАЯ ФОРМА УЧЕТА ГЕОГРАФИЧЕСКИХ НАЗВАНИЙ			
1. Основная информация:			
(01) Нормализованное название			
(02) Источник установления нормализованного названия			
(03) Дата установления нормализованного названия			
(04) Род географического объекта			(05) Признак существования объекта
(06) Источник установления рода географического объекта			
(07) Дата установления рода географического объекта			(08) Адм. статус нп
Административно - территориальная привязка географического объекта			
(09) Наименование субъектов РФ			
(10) Наименование адм. района			
Географические координаты объекта			
		(11) Широта	(12) Долгота
(13) Привязка к другим географическим объектам			
2. Дополнительная информация			
(14) Варианты названия	(15) Источники установления варианта названия	(16) Дата установления варианта названия	(17) Дата изменения нормализованного названия
(18) Варианты рода географического объекта	(19) Источник установления варианта рода географического объекта		(20) Дата установления варианта рода географического объекта
(21) Примечание			

Записанная на магнитных носителях информация
массивами передается в ЦНИИГАиК для ее контроля и
занесения БД Государственного каталога
географических названий



Государственный каталог относится к информационным ресурсам, которые должны постоянно обновляться.

В состав работ по ведению Государственного каталога входят выявление и занесение в БД официальных сведений :

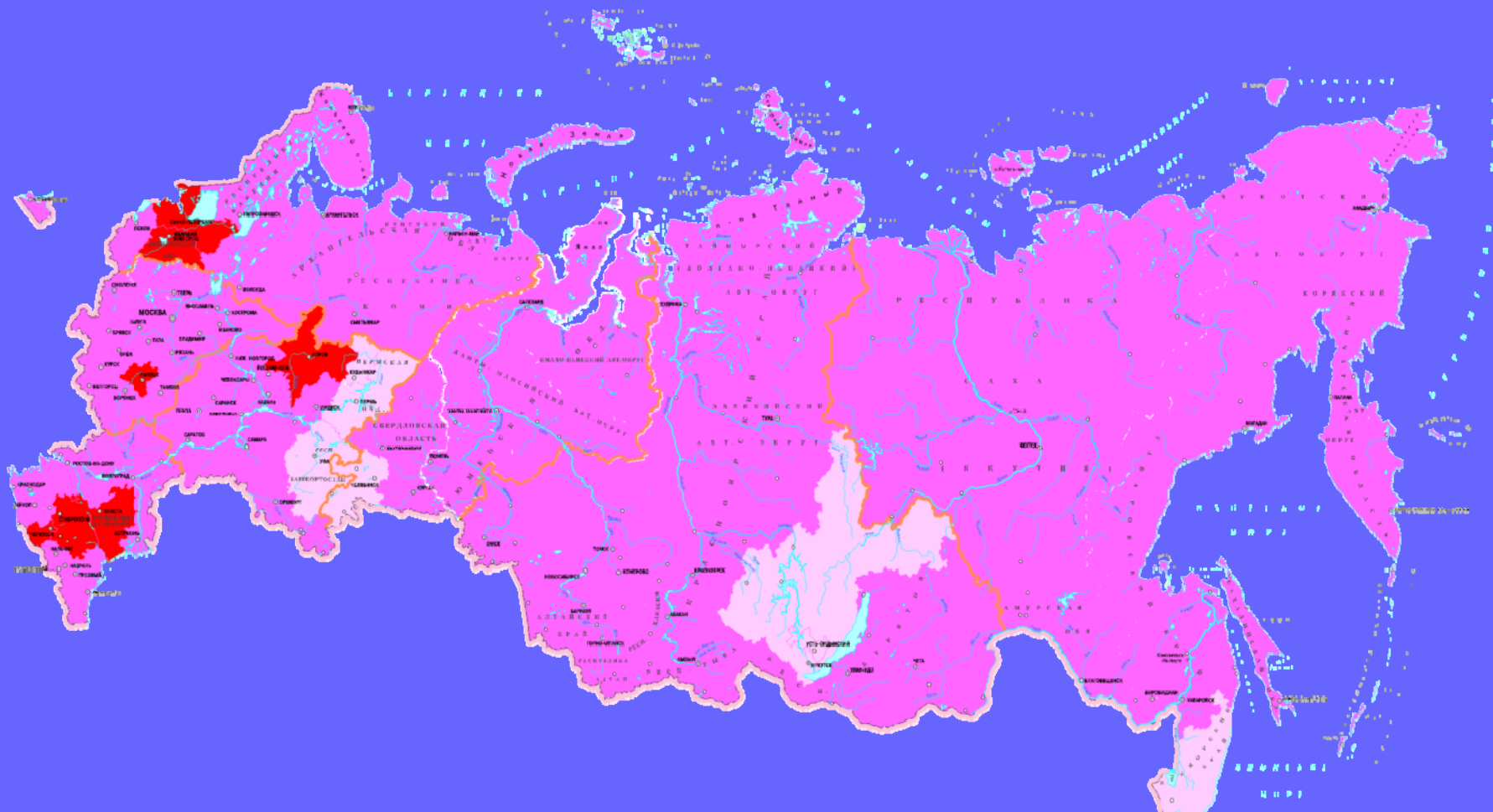
- **о наименованиях, присвоенных географическим объектам**
- **о переименовании географических объектов**
- **об изменении рода объектов**
- **о снятии с учета конкретных объектов**
- **о изменении административно-территориальной принадлежности объекта**
- **дополнительные сведения, выявленные после регистрации информации в базе данных**

Состояние работ по созданию базы данных Государственного каталога географических названий России

По состоянию на **1 мая 2008 года** подготовлена и занесена в БД информация о наименованиях **259,2 тысячах географических объектов** на территории **74** субъектов Российской Федерации

ЗАПОЛНЕНИЕ БД ГОСКАТАЛОГА (по состоянию на 1.05.2008 г.)

21



Обозначения :

Информация занесена в объёме картотеки ЦНИИГАиК

Информация занесена в объёме топографической карты масштаба 1: 100 000

Информация не занесена в базу данных

Содержащаяся в базе данных Государственного каталога географических названий информация должна предоставляться пользователям в соответствии с утвержденным Правительством Российской Федерации Положением о федеральном картографо-геодезическом фонде , в состав которого он включён

Автоматизированная поисковая система позволяет на основе обработки содержащейся в базе данных сведений подготовить и предоставить пользователям информацию :

- о нормализованном наименовании конкретного географического объекта;
- о роде географического объекта;
- об административном статусе населенного пункта;
- об административно-территориальном положении объекта;
- о географических координатах объекта;
- о номенклатуре листа топографической карты масштаба 1: 100 000, на котором отображён объект;
- об известных вариантах наименования или рода географического объекта.

Автоматизированная поисковая система позволяет проводить выборку интересующей потребителя информации по всей территории Российской Федерации или по территории конкретного субъекта Российской Федерации и подготовку следующих информационных документов :

- **реестры** зарегистрированных в Государственном каталоге географических названий наименований географических объектов;
- алфавитные **списки наименований конкретного рода** географических **объектов**;
- алфавитные **списки наименований** географических **объектов, снятых с учёта**;
- **списки** географических **объектов, одноименных** заданному наименованию;
- **алфавитные перечни наименований, присвоенных** географическим **объектам** в заданный период;
- **перечни переименованных** географических **объектов**, составленные в алфавитной последовательности **новых или прежних названий**.

Зарегистрированная в базе данных Государственного каталога информация

в 2007 году использовалась :

- **при проведении экспертизы** предложений субъектов Российской Федерации о наименовании или переименовании географических объектов на соответствие требованиям Федерального закона «О наименованиях географических объектов»;
- **при проверке написания** географических названий в проектах официальных правовых документов и в подготавливаемых к выпуску справочниках административно-территориального деления субъектов Российской Федерации;
- **при регистрации** международных аэропортов Российской Федерации;
- **при ведении мониторинга** официальных изменений географических объектов на территории Российской Федерации;
- **при подготовке ответов на запросы** организаций и граждан по вопросам наименований конкретных географических объектов.

Перспективные направления :

- **обеспечение взаимодействия с потребителями** информации о географических названиях с использованием современных средств связи, в том числе сети **Internet**
- **визуализация** информации о географических названиях **картографическим изображением** соответствующего участка местности
- использование информации Каталога **при автоматизированном создании** нормативных реестров, **словарей и справочников** географических названий, **создании и обновлении карт** различных масштабов

**Спасибо
за внимание!**