

Девятое заседание Отдела
Восточная Европа, Северная и Средняя Азия
Группы экспертов ООН

ИНФОРМАЦИЯ
о работах по созданию, ведению
Государственного каталога
географических названий
России
и предоставлению данных
по запросам пользователей

**Задача по созданию и ведению
Государственного каталога
географических названий**

Российской Федерации определена

***Федеральным законом «О наименованиях
географических объектов»***

от 18 декабря 1997 г.

Государственный каталог географических названий создаётся в Российской Федерации в целях обеспечения :

- единообразного и устойчивого употребления наименований географических объектов;**
- сохранения наименований географических объектов как составной части исторического и культурного наследия народов Российской Федерации;**
- удовлетворения потребностей органов государственной власти, организаций, средств массовой информации и граждан в официальной информации о наименованиях географических объектов.**

Общий порядок выполнения работ по созданию Государственного каталога географических названий и его ведению определён постановлением Правительства Российской Федерации от 3 июля 2000 г. № 487 «Об утверждении Положения о регистрации и учёте наименований географических объектов, создании и ведении Государственного каталога географических названий»

Государственный каталог географических названий создаётся в виде **постоянно поддерживаемой на уровне современности электронной** базы данных, содержащей информацию о наименованиях, **присвоенных географическим объектам в соответствии с законодательством Российской Федерации,** и информацию об объектах, **к которым эти наименования относятся**

Государственный каталог географических названий

создаётся и ведётся на

государственном языке

Российской Федерации

(на русском языке)

Зарегистрированные в Государственном каталоге географические названия **являются обязательными для употребления**

в нормативных правовых актах,

в служебной переписке ,

на картах,

в печатных изданиях и

в средствах массовой информации

Создание базы данных

Государственного каталога включает:

- сбор информации ,
- её анализ и обработку,
- формализацию,
- занесение в базу данных,
- регистрацию информации в БД

**Для удовлетворения
общегосударственных информационных
потребностей** проводится учёт
наименований географических объектов
в объёме нагрузки топографической
карты масштаба **1: 100 000**

Состав показателей базы данных

основные информационные показатели (сведения, необходимые для регистрации и однозначной идентификации географического объекта и принадлежащего ему наименования при поиске информации в базе данных):

- государственный регистрационный номер нормализованного географического названия и дата регистрации в Государственном каталоге
- нормализованное наименование географического объекта, источник и дата его установления
- род географического объекта, источник и дата его установления
- признак существования объекта на момент регистрации в Каталоге
- административный статус населенного пункта
- географическая и административно-территориальная привязка объекта, источник и дата установления информации
- географические координаты объекта (широта и долгота)

дополнительная информация (варианты названий и родов объекта, данные о происхождении объекта и т.п.)

Заносимая в базу данных информация должна быть документально подтверждена надёжными источниками, в качестве которых привлекаться:

- **нормативные правовые акты Российской Федерации и её субъектов;**
- **Общероссийский классификатор объектов административно-территориального деления (ОКАТО);**
- **опубликованные справочники административно-территориального устройства субъектов Российской Федерации;**
- **данные переписи населения;**
- **словари и справочники наименований географических объектов;**
- **картографические и другие издания.**

Работу по созданию, ведению

и использованию

Государственного каталога географических названий

осуществляет

**Федеральная служба государственной регистрации,
кадастра и картографии (Росреестр)**

через подведомственные ей организации и

во взаимодействии с :

- **другими федеральными органами исполнительной власти,**
- **органами исполнительной власти субъектов Российской Федерации,**
- **органами местного самоуправления ,**
- **общественными объединениями**

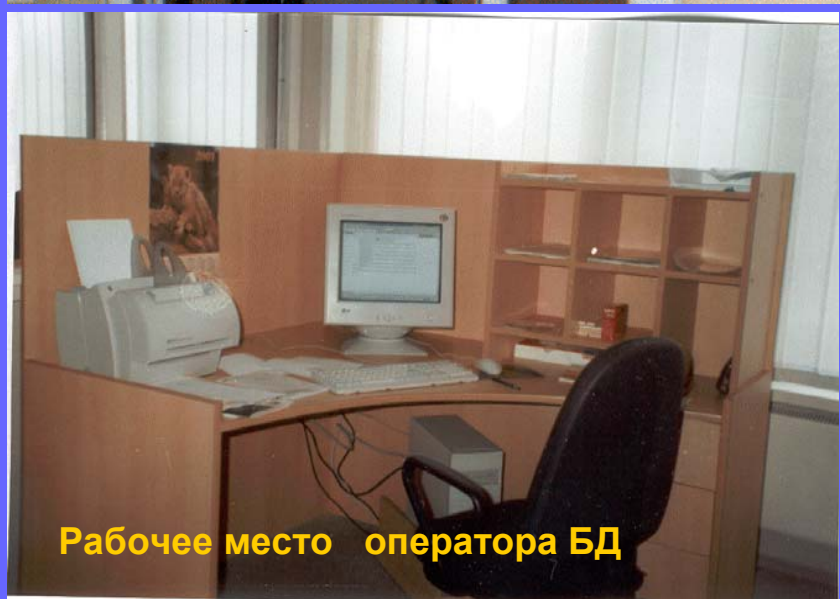
и иными организациями

Для обеспечения выполнения работ :


- по созданию базы данных,*
- по регистрации , сохранению и обновлению информации,*
- по оперативной обработке зарегистрированной в базе данных информации , подготовке и выдаче интересующих конкретного потребителя сведений*

разработана и введена в эксплуатацию автоматизированная информационно-поисковая система Государственного каталога географических названий

Информационный центр Государственного каталога географических названий в ЦНИИГАиК



Рабочее место оператора БД

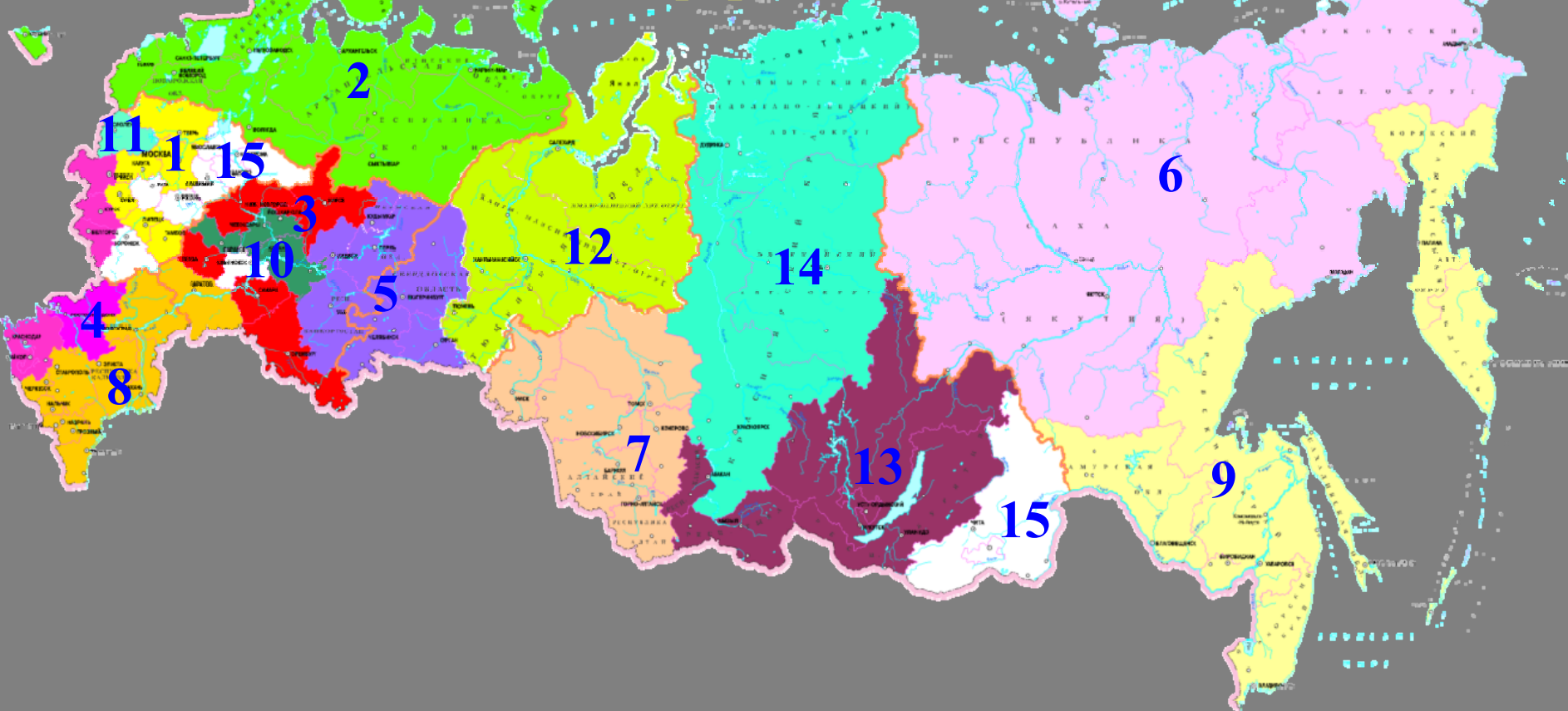


Фрагмент машинного зала

Этапы создания базы данных Государственного каталога географических названий

- Этап 1.** Формирование базы данных с использованием информации картотеки географических названий ЦНИИГАиК
- Этап 2.** Пополнение базы данных информацией о наименованиях географических объектов в объёме топографической карты масштаба 1:100 000

Зоны деятельности предприятий по подготовке исходной информации для БД ГКГН



1 Московское АГП

2 ГП «Аэрогеодезия»

3 Верхневолжское АГП

4 Южное АГП

5 Уральское АГП

6 Якутское АГП

7 ПО «Инжгеодезия»

8 Северо-Кавказское АГП

9 Дальневосточное АГП

10 Средневолжское АГП

11 Новгородское АГП

12 Зап. Сибирское АГП

13 Вост. Сибирское АГП

14 Красноярское АГП

15 ЦНИИГАиК

Для сбора и учета информации о наименованиях географических объектов

- разработаны единые учётные формы,

- установлен порядок их заполнения и записи информации на машинные носители с использованием разработанного специального программного комплекса

Государственный каталог географических названий России			
УНИФИЦИРОВАННАЯ ФОРМА УЧЕТА ГЕОГРАФИЧЕСКИХ НАЗВАНИЙ			
1. Основная информация:			
(01) Нормализованное название			
(02) Источник установления нормализованного названия			
(03) Дата установления нормализованного названия			
(04) Род географического объекта			(05) Признак существования объекта
(06) Источник установления рода географического объекта			
(07) Дата установления рода географического объекта			(08) Адм. статус нп
Административно - территориальная привязка географического объекта			
(09) Наименование субъектов РФ			
(10) Наименование адм района			
Географические координаты объекта			
		(11) Широта	(12) Долгота
(13) Привязка к другим географическим объектам			
2. Дополнительная информация			
(14) Варианты названия	(15) Источники установления варианта названия	(16) Дата установления варианта названия	(17) Дата изменения нормализованного названия
(18) Варианты рода географического объекта	(19) Источник установления варианта рода географического объекта		(20) Дата установления варианта рода географического объекта
(21) Примечание			

Записанная в регистрационно-учётных формах и на магнитных носителях исходная информация массивами передается из предприятий в ЦНИИГАиК для ее обработки и регистрации БД ГКГН



На ЦНИИГАИК возложены функции организации-фондодержателя Государственного каталога географических названий, **включающие:**

- *технологическое сопровождение работ по подготовке исходной информации;*
- *окончательную обработку информации, занесение и регистрацию её в БД ;*
- *сохранение и обновление информации;*
- *администрирование БД ГКГН;*
- *обеспечение предоставления данных из БД ГКГН по запросам пользователей*

Общее состояние работ по созданию базы данных Государственного каталога географических названий России

По состоянию на **1 мая 2010** года подготовлена и занесена в БД информация о наименованиях **420 тысяч географических объектов**, что составляет **56%** от расчётного объёма

Государственный каталог относится к информационным ресурсам, которые должны постоянно обновляться путём выявления и занесения в БД официальных сведений :

- *о наименованиях, присвоенных географическим объектам;*
- *о переименовании географических объектов;*
- *об изменении рода объекта;*
- *о снятии с учета конкретных объектов;*
- *о изменении административно-территориальной принадлежности объекта;*
- *дополнительные сведения, выявленные после регистрации информации в базе данных*

Содержащаяся в базе данных Государственного каталога географических названий информация должна предоставляться пользователям в соответствии с утверждённым Правительством Российской Федерации Положением о федеральном картографо-геодезическом фонде , в состав которого он включён

Автоматизированная поисковая система позволяет оперативно обрабатывать содержащейся в базе данных информацию, подготавливать и предоставлять пользователям сведения:

- о нормализованном наименовании конкретного географического объекта;
- о роде географического объекта;
- об административном статусе населенного пункта;
- об административно-территориальном положении объекта;
- о географических координатах объекта;
- о номенклатуре листа топографической карты масштаба 1: 100 000, на котором отображён объект;
- об известных вариантах наименования или рода географического объекта.

Автоматизированная поисковая система позволяет проводить выборку интересующей потребителя информации по всей территории Российской Федерации или по территории конкретного субъекта Российской Федерации и подготовку следующих информационных документов :

- **реестры** зарегистрированных в Государственном каталоге географических названий наименований географических объектов;
- алфавитные **списки наименований конкретного рода** географических **объектов**;
- алфавитные **списки наименований** географических **объектов, снятых с учёта**;
- **списки** географических **объектов, одноименных** заданному наименованию;
- **алфавитные перечни наименований, присвоенных** географическим **объектам** в заданный период;
- **перечни переименованных** географических **объектов**, составленные в алфавитной последовательности **новых или прежних названий**.

Зарегистрированная в базе данных Государственного каталога информация используется при решении следующих задач:

- **проведение экспертизы** предложений субъектов Российской Федерации о наименовании или переименовании географических объектов на соответствие требованиям Федерального закона «О наименованиях географических объектов»;
- **проверка написания** географических названий в проектах официальных правовых документов и в подготавливаемых к выпуску справочниках административно-территориального деления субъектов Российской Федерации;
- **ведение мониторинга** официальных изменений географических объектов на территории Российской Федерации;
- **подготовка ответов на запросы** организаций и граждан по вопросам наименований конкретных географических объектов.

Перспективные направления развития работ:

- **обеспечение взаимодействия с потребителями** информации о географических названиях с использованием современных средств связи, в том числе сети **Internet**
- **визуализация** информации о географических названиях **картографическим изображением** соответствующего участка местности
- использование информации Каталога **при автоматизированном создании** нормативных реестров, **словарей и справочников** географических названий, **создании и обновлении карт** различных масштабов

**Спасибо
за внимание !**