



**АГЕНЦИЯ ПО ГЕОДЕЗИЯ,  
КАРТОГРАФИЯ И КАДАСТЪР**

**СЛУЖБА ПО ГЕОДЕЗИЯ, КАРТОГРАФИЯ И КАДАСТЪР СОФИЯ ГРАД**

СОФИЯ 1618, кв. ПАВЛОВО, ул. МУСАЛА №1  
ТЕЛ.: 02/818 83 83, ФАКС: 02/955 53 33  
ACAD@CADASTRE.BG • WWW.CADASTRE.BG

Иzx. № 24-17458-07.08.2018 г.

**ДО**

**АНТОАНА ЕМИЛОВА КЪРЛЕВА**

**ВИОЛЕТА ТОДОРОВА КЪРЛЕВА**

## **УВЕДОМЛЕНИЕ**

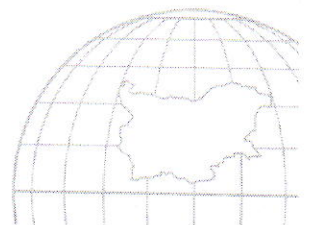
На основание чл. 26, ал. 1 и ал. 3 от Административнопроцесуалния кодекс (АПК) Ви уведомяваме, че по повод заявление рег. № 01-81276-07.03.2018 г. от БЛАГОЙ ВЛАДИМИРОВ БЛАГОЕВ до Служба по геодезия, картография и кадастър (СГКК) София, придружено от проект за изменение, е започнала процедура по изменение на кадастралната карта и кадастралния регистър на недвижимите имоти за поземлен имот с идентификатор 68134.1890.488, 68134.1890.809 и 68134.1890.727, район „Витоша”, Столична община.

Изменението се изразява в нанасяне на границите на имот с проектен идентификатор 68134.1890.789 по приложената скица – проект в съответствие с границите на УПИ XXV-495, кв. 5, по регулационен план на в.з.„, Килиите” одобрен със Заповед № РД-50-266/16.11.2005 г., описан в нотариален акт № 40/ 30.05.2006 г.

На основание чл. 34, ал. 1 и 3 от АПК, в 7-дневен срок от получаване на уведомлението, след предварително записване на тел. 02/8188383; 02/8188345 и 02/8188338, Ви се предоставя възможност да се запознаете с документите към заявление рег. № 01-81276-07.03.2018 г. в дните: понеделник, сряда и петък от 09.30 ч. до 10.30ч.

Документите може да изпратите на адрес: СГКК София: гр. София, кв.Павлово, ул. Мусала № 1 / на e-mail: [sofia@cadastre.bg](mailto:sofia@cadastre.bg) или да представите в сградата на СГКК София на посочения адрес в приемното време.

гр. София 1618, кв. “Павлово”, ул. “Мусала” №1  
тел.: 02/8188374 факс: 02/9557266  
e-mail: [sofia@cadastre.bg](mailto:sofia@cadastre.bg)




При непредставяне в предвидения срок на нови писмени доказателства, удостоверяващи други факти и обстоятелства, различни от приложените по заявление рег. № 01-81276-07.03.2018 г.. СГКК - София ще продължи процедурата по изменение на кадастралната карта и кадастралния регистър на недвижимите имоти за имот с идентификатор 68134.1890.488, 68134.1890.809 и 68134.1890.727, район „Витоша”, Столична община, като в 30 – дневен срок ще бъде издадена заповед за одобряване на изменението по реда на чл. 54, ал. 4 от ЗКИР. За заповедта ще бъдете уведомени по реда на чл. 61 от АПК.

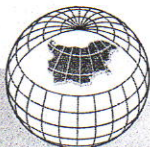
Приложение: Скица – проект № 15-443713-02.07.2018г.

**НАЧАЛНИК НА СГКК СОФИЯ:**

**ИНЖ. ДИМИТЪР ВЕЛИЧКОВ**



*Дата на залепване на таблото: 10.08.2018г.*



АГЕНЦИЯ ПО ГЕОДЕЗИЯ,  
КАРТОГРАФИЯ И КАДАСТЪР

СЛУЖБА ПО ГЕОДЕЗИЯ, КАРТОГРАФИЯ И КАДАСТЪР - ГР. СОФИЯ

1618, кв. "ПАВЛОВО", Ул. "МУСАЛА" №1, 02/8188374; Факс: 02/9557266,  
sofia@cadastre.bg, БУЛСТАТ:130362903

София 1618, кв. Павлово, ул. Мусала №1  
ТЕЛ.: 02/818 83 83, ФАКС: 02/955 53 33  
ALAD@CADASTRE.BG, БУЛСТАТ:130362903  
СТР. 1 ОТ 3

### СКИЦА - ПРОЕКТ № 15-443713-02.07.2018 г.

за изменение на КККР за поземлени имоти с идентификатори: 68134.1890.809, 68134.1890.488,  
68134.1890.727, сгради с идентификатори: 68134.1890.809.1, 68134.1890.488.1

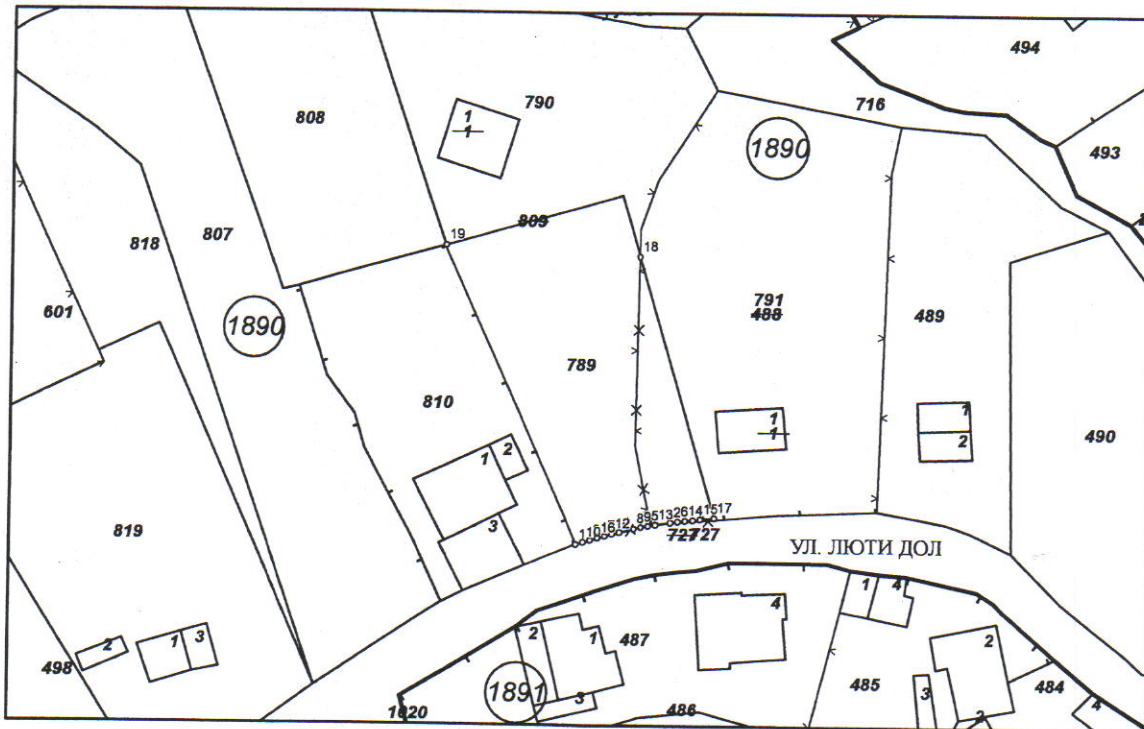
Гр. София, общ. Столична, обл. София (столица)

По кадастралната карта и кадастралните регистри, одобрени

със Заповеди: № РД-18-69/14.12.2010 г. на ИЗПЪЛНИТЕЛЕН ДИРЕКТОР НА АГКК, №

КД-14-32/18.02.2013 г. на ИЗПЪЛНИТЕЛЕН ДИРЕКТОР НА АГКК

Координатна система БГС2005



М 1:1000

Скица № 15-443713-02.07.2018 г. издадена въз основа на  
документ с входящ № 01-81276-07.03.2018 г.

Изработил:

инж. Теодора Петкова

Н-к на СГКК - ГР. СОФИЯ:

.....  
/инж. Д. Величков/