

Изх. № 24-22528-10.10.2018

До:
Севдалина Благоева Петкова
Благовест Венциславов Чавдаров
Димо Тодоров Димов

УВЕДОМЛЕНИЕ

На основание на чл.26, ал.1 на Административнопроцесуалния кодекс

С настоящото Ви уведомяваме, че „АРТ БИЛД“ ЕООД е подал пред СГКК-Хасково, заявление вх.№01-266453-16.07.2018г., с което желае да бъдат променени по реда на чл.51, ал.1, т.2 и чл.53а, ал.3 от ЗКИР одобрените кадастрална карта и регистри (ККР) за землище гр.Хасково.

За да изпълним искането по адм. процедура, за която сме сезирани и да издадем административен акт за поисканото изменение, следва да променим кадастралната карта на гр.Хасково относно поземлени имоти с идентификатори 77195.721.311 и 77195.721.312 съгласно проект за изменение на ККР, изготвен от правоспособно лице по ЗКИР.

Проекта за изменение се състои в коригиране на границите между поземлени имоти с идентификатори 77195.721.311 и 77195.721.312 и съответно коригиране на очертанието на сграда с идентификатор 77195.721.312.1 и самостоятелните обекти в сградата по съществуваща на място граница по геодезически измервания от правоспособно лице по ЗКИР – инж. Т. Георгиев.

Исканото изменение е показано в приложената скица-проект.

Съгласно наличните по преписката документи и вписание в КР данни за собственост за засегнатите от изменението имоти сте заинтересовано лице по исканото изменение.

Като заинтересовано лице в 7-седем дневен срок от получаване на настоящото Ви се предоставя възможността да се запознаете на място в СГКК-Хасково на адрес гр.Хасково, бул."Г.С.Раковски" №26а, ет.3 с исканото изменение и да изразите своето писмено становище, с представяне на доказателства съгласно чл.34, ал.3 от АПК.

След изтичане на срока, процедурата по изменение на ККР продължава при спазване на законоустановения ред за изменение на ККР.

Приложение: Скица-проект № 15-729538-10.10.2018г.

Началник на Службата по геодезия,
картография и кадастър гр. ХАСКОВО:

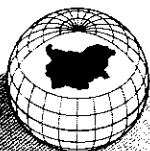
.....
/инж. Валентина Трайкова/

СЛУЖБА ПО ГЕОДЕЗИЯ, КАРТОГРАФИЯ И КАДАСТЪР ХАСКОВО

СГКК ГР. ХАСКОВО 6300, Бул. "Г. САВА РАКОВСКИ" № 26, ет 3
038/665081

страница 1 от 1





СЛУЖБА ПО ГЕОДЕЗИЯ, КАРТОГРАФИЯ И КАДАСТЪР - ГР. ХАСКОВО

6300, Бул. "Г. САВА РАКОВСКИ" № 26, ет 3, 038/665081,
haskovo@cadastre.bg, БУЛСТАТ: 130362903

**СКИЦА - ПРОЕКТ
№ 15-729538-10.10.2018 г.**

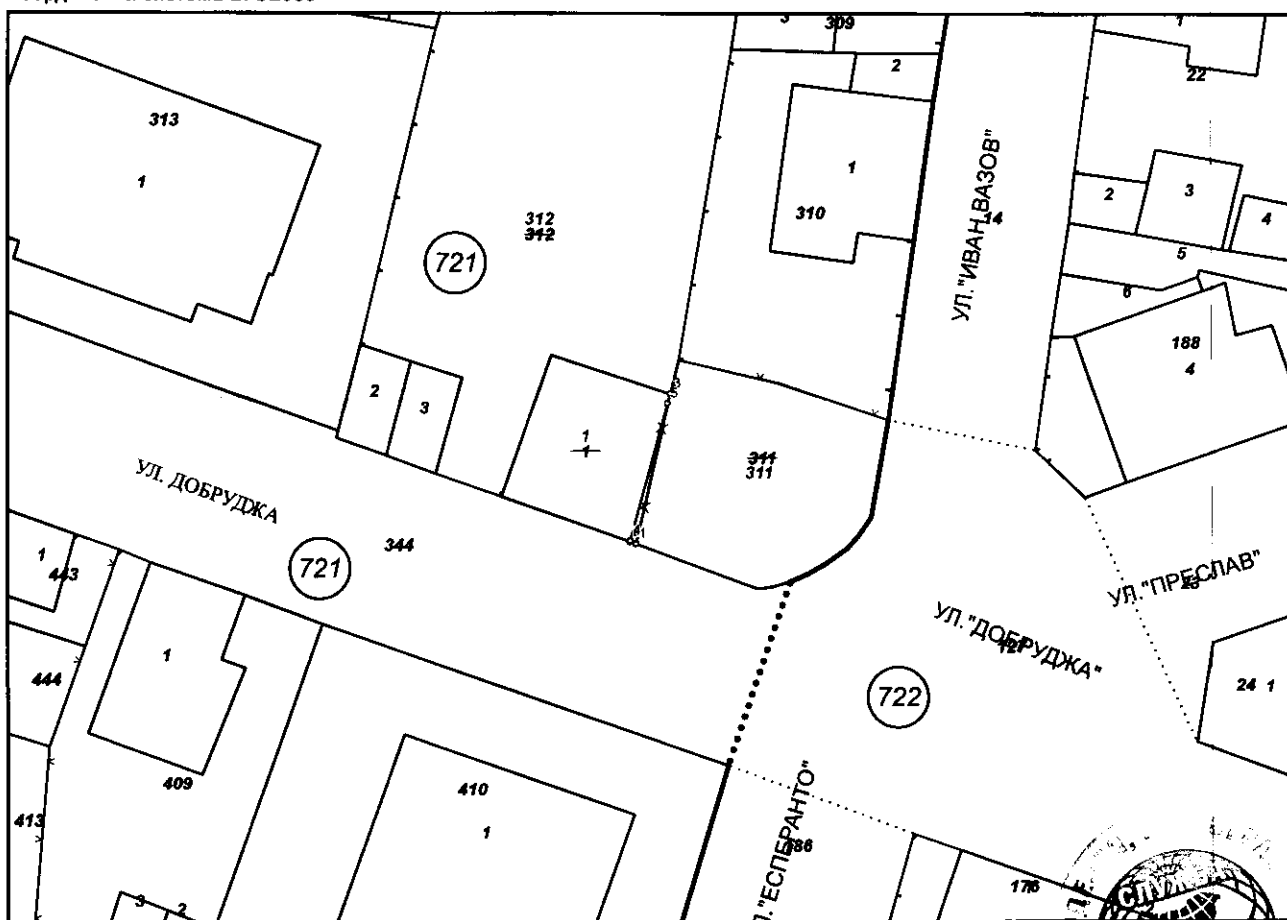
за изменение на ККР за поземлени имоти с идентификатори: 77195.721.312, 77195.721.311, сграда с идентификатор: 77195.721.312.1

Гр. Хасково, общ. Хасково, обл. Хасково

По кадастралната карта и кадастралните регистри, одобрени

със Заповед: № РД-18-63/05.10.2006 г. на ИЗПЪЛНИТЕЛНИЯ ДИРЕКТОР НА АК


Координатна система БГС2005



М 1:500

Координатна система БГС2005

Нова точка №	ПРОЕКТНИ КООРДИНАТИ	
	X [м]	Y [м]
1.	4643918.54	504238.29
2.	4643918.69	504237.89
3.	4643928.48	504240.56
4.	4643918.74	504237.91
5.	4643927.81	504240.38



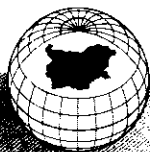
[Handwritten signature]

Н-к на СГКК - ГР. ХАСКОВО:

Скица № 15-729538-10.10.2018 г. издадена въз основа на документ с № 266453-16.07.2018 г.

Изработил:

и.г. Павлина Бонева



Изменението се състои в:

Промяна в границите на съществуващи обекти в КККР:

- Поземлен имот с идентификатор **77195.721.312**: последно изменение със заповед: **няма издадена заповед за изменение в КККР**, Данни преди промяната: адрес на поземления имот: **гр. Хасково, п.к. 6300, ул. "Добруджа" № 22**, площ: **725 кв. м.**, трайно предназначение на територията: **Урбанизирана**, начин на трайно ползване: **Ниско застрояване (до 10 m)**, собственици: **БЛАГОВЕСТ ВЕНЦИСЛАВОВ ЧАВДАРОВ**, Ид. част 1/12 от правото на собственост, Нотариален акт № 51 том III дело 1011 от 16.10.1981г., издаден от РАЙОНЕН СЪД гр. ХАСКОВО, Ид. част 1/12 от правото на собственост, Нотариален акт № 72 том I дело 196 от 21.02.1984г., издаден от РАЙОНЕН СЪД гр. ХАСКОВО, **н-ци на РАДКА ТЕНЕВА ПОПЧЕВА**, Ид. част 1/6 от правото на собственост, Нотариален акт № 132 том III дело 1337 от 17.11.1982г., издаден от РАЙОНЕН СЪД гр. ХАСКОВО, **н-ци на МАРГАРИТА БЛАГОЕВА ЧАВДАРОВА**, Ид. част 1/6 от правото на собственост, Нотариален акт № 119 том III дело 900 от 25.12.1968г., издаден от РАЙОНЕН СЪД гр. ХАСКОВО, **ДИМО ТОДОРОВ ДИМОВ**, Ид. част 1/9 от правото на собственост, Нотариален акт № 15 том VIII дело 2216 от 19.08.1994г., издаден от РАЙОНЕН СЪД гр. ХАСКОВО, Ид. част 2/9 от правото на собственост, Нотариален акт № 32 том III рег. 2041 дело 657 от 26.03.2001г., издаден от Служба по вписванията гр.Хасково, **СЕВДАЛИНА БЛАГОЕВА ПЕТКОВА**, Ид. част 1/6 от правото на собственост, Нотариален акт № 157 том XIII рег. 6502 дело 3194 от 27.12.2001г., издаден от Служба по вписванията гр.Хасково; **Данни след промяната**: адрес на поземления имот: **гр. Хасково, п.к. 6300, ул. "Добруджа" № 22**, площ: **723 кв. м.**, трайно предназначение на територията: **Урбанизирана**, начин на трайно ползване: **Ниско застрояване (до 10 m)**, собственици: **БЛАГОВЕСТ ВЕНЦИСЛАВОВ ЧАВДАРОВ**, Ид. част 1/12 от правото на собственост, Нотариален акт № 51 том III дело 1011 от 16.10.1981г., издаден от РАЙОНЕН СЪД гр. ХАСКОВО, Ид. част 1/12 от правото на собственост, Нотариален акт № 72 том I дело 196 от 21.02.1984г., издаден от РАЙОНЕН СЪД гр. ХАСКОВО, **н-ци на РАДКА ТЕНЕВА ПОПЧЕВА**, Ид. част 1/6 от правото на собственост, Нотариален акт № 132 том III дело 1337 от 17.11.1982г., издаден от РАЙОНЕН СЪД гр. ХАСКОВО, **н-ци на МАРГАРИТА БЛАГОЕВА ЧАВДАРОВА**, Ид. част 1/6 от правото на собственост, Нотариален акт № 119 том III дело 900 от 25.12.1968г., издаден от РАЙОНЕН СЪД гр. ХАСКОВО, **ДИМО ТОДОРОВ ДИМОВ**, Ид. част 1/9 от правото на собственост, Нотариален акт № 15 том VIII дело 2216 от 19.08.1994г., издаден от РАЙОНЕН СЪД гр. ХАСКОВО, Ид. част 2/9 от правото на собственост, Нотариален акт № 32 том III рег. 2041 дело 657 от 26.03.2001г., издаден от Служба по вписванията гр.Хасково, **СЕВДАЛИНА БЛАГОЕВА ПЕТКОВА**, Ид. част 1/6 от правото на собственост, Нотариален акт № 157 том XIII рег. 6502 дело 3194 от 27.12.2001г., издаден от Служба по вписванията гр.Хасково
- Поземлен имот с идентификатор **77195.721.311**: последно изменение със заповед: **няма издадена заповед за изменение в КККР**, Данни преди промяната: адрес на поземления имот: **гр. Хасково, п.к. 6300, ул. "Добруджа" № 20**, площ: **178 кв. м.**, трайно предназначение на територията: **Урбанизирана**, начин на трайно ползване: **Ниско застрояване (до 10 m)**, собственици: **204590333, "АРТ БИЛД 99" ЕООД**, Ид. част 1/1 от правото на собственост, Нотариален акт № 6 том 11 рег. 3785 дело 1393 от 12.06.2017г., издаден от Служба по вписванията гр.Хасково; **Данни след промяната**: адрес на поземления имот: **гр. Хасково, п.к. 6300, ул. "Добруджа" № 20**, площ: **180 кв. м.**, трайно предназначение на територията: **Урбанизирана**, начин на трайно ползване: **Ниско застрояване (до 10 m)**, собственици: **204590333, "АРТ БИЛД 99" ЕООД**, Ид. част 1/1 от правото на собственост, Нотариален акт № 6 том 11 рег. 3785 дело 1393 от 12.06.2017г., издаден от Служба по вписванията гр.Хасково
- Сграда с идентификатор **77195.721.312.1**: последно изменение със заповед: **няма издадена заповед за изменение в КККР**, Данни преди промяната: адрес на сградата: **гр. Хасково, п.к. 6300, ул. "Добруджа" № 22**, площ: **89 кв. м.**, предназначение: **Жилищна сграда - многофамилна**, собственици: **няма данни**; **Данни след промяната**: адрес на сградата: **гр. Хасково, п.к. 6300, ул. "Добруджа" № 22**, площ: **87 кв. м.**, предназначение: **Жилищна сграда - многофамилна**, собственици: **няма данни**

Скица № 15-721-312-1 от 10.2018 г. издадена въз основа на документ с ВП № 206453-16/07.2018 г.

Изработил:

инж. **Маврина Бонева**



Н-к на СГКК - ГР. ХАСКОВО: