

АГЕНЦИЯ ПО ГЕОДЕЗИЯ,
КАРТОГРАФИЯ И КАДАСТЪР

Изходящ № 24-12848-22.04.2024 г.

София 1618, кв. ПАВЛОВО, ул. МУСАЛА №1
ТЕЛ.: 02/818 83 83, ФАКС: 02/955 53 33
ACAD@CADASTRE.BG • WWW.CADASTRE.BG

До:
ИВАН ДИМИТРОВ ДИМОВ
СЛАВЧО ВАСИЛЕВ ВАСИЛЕВ
СОФИЯ ДИМИТРОВА ПАШОВА
РУМЯНА СЛАВЧЕВА ПАШОВА

УВЕДОМЛЕНИЕ

На основание чл. 61, ал. 1 от Административнопроцесуалния кодекс (АПК), във връзка с чл. 18а, ал. 10 от АПК и чл. 54 от Закона за кадастъра и имотния регистър (ЗКИР), Ви уведомявам, че по повод постъпило заявление рег. № 01-621766-06.11.2023 г., подадено на основание чл. 51, ал. 3 от ЗКИР, е издадена заповед № 18-3448-26.03.2024 г. на началника на Служба по геодезия, картография и кадастър (СГКК) - ГР. ПЛОВДИВ, с която е одобрено изменението на *кадастралната карта и кадастралния регистър на недвижимите имоти* на с. Марково за поземлен имот с идентификатор 47295.124.1038, поземлен имот с идентификатор 47295.124.1040, поземлен имот с идентификатор 47295.124.1086, поземлен имот с идентификатор 47295.124.9571, поземлен имот с идентификатор 47295.124.1038, поземлен имот с идентификатор 47295.124.1040, поземлен имот с идентификатор 47295.124.9571, за който в кадастралния регистър на недвижимите имоти сте записан като собственик или носител на друго вещно право.

След изтичане на 7-дневния срок от поставяне на уведомлението на таблото в приемната на СГКК – Пловдив и публикуването му на електронната страница на АГКК, Заповедта се счита за съобщена.

В 14-дневен срок, считано от датата на получаване на настоящото уведомление, Ви се предоставя възможност да се запознаете със Заповед № 18-3448-26.03.2024 г. на началника на СГКК - ГР. ПЛОВДИВ и скицата – проект към нея.

При несъгласие с издадения административен акт може да го обжалвате по указания в него ред.

Приложение: Заповед № 18-3448-26.03.2024 г. и скица проект № 15-305133-26.03.2024 г.

НАЧАЛНИК НА СГКК – ГР. ПЛОВДИВ:.....
/ инж. Никола Бадев /
Заповед № РД-20-16-4/07.08.2023 г. на Началника на СГКК – Пловдив

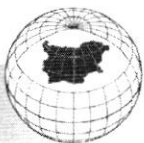
Дата на поставяне на таблото и публикуване на електронната страница на АГКК – 23.04.2024 г.
Дата на сваляне от таблото и премахване от електронната страница на АГКК – 02.05.2024 г.

СЛУЖБА ПО ГЕОДЕЗИЯ, КАРТОГРАФИЯ И КАДАСТЪР ГР. ПЛОВДИВ

4000, ПЛ. "СЪЕДИНЕНИЕ" № 3, ЕТ.1. 032/627380; 623017,
plovdiv@cadastre.bg, БУЛСТАТ:130362903

18-3448-26.03.2024 г. / 26.03.2024 г.

Стр. 1 от 1



ЗАПОВЕД

№ 18-3448-26.03.2024 г.

На основание чл. 54, ал. 4, във връзка с чл. 54, ал. 1 и чл. 51, ал. 1, т. 2 от Закона за кадастъра и имотния регистър, заявление вх. № 01-621766-06.11.2023 г. от ОБЩИНА РОДОПИ и Удостоверение за приемане на проект за изменение на кадастралната карта и кадастралните регистри № 25-343478-01.12.2023 г., издадено от СГКК – гр. ПЛОВДИВ

ОДОБРЯВАМ:

Изменението в кадастралната карта и кадастралните регистри на с. Марково, ЕКАТТЕ 47295, общ. Родопи, одобрена със заповед № РД-18-85 / 06.12.2007 г. на Изпълнителния директор на АГКК, последно изменение на кадастралната карта и кадастралните регистри, засягащо поземления имот е със Заповед КД-14-16-137 / 25.01.2010 г. на НАЧАЛНИК НА СГКК - ПЛОВДИВ, съгласно скица - проект № 15-305133-26.03.2024 г., състоящо се в:

Промяна в границите на съществуващи обекти в КККР:

поземлен имот с идентификатор 47295.124.1038:

данни преди промяната: площ: **503 кв. м**, начин на трайно ползване: **Ниско застрояване (до 10 m)**, собственост на **ОБЩИНА РОДОПИ** въз основа на документ: **Акт за частна общинска собственост № 69 том 114 рег. 40353 от 06.12.2016г.**, издаден от **АВ Служба по вписванията-гр.Пловдив**

данни след промяната: площ: **533 кв. м**, начин на трайно ползване: **Ниско застрояване (до 10 m)**, собственост на **ОБЩИНА РОДОПИ** въз основа на документ: **Акт за частна общинска собственост № 69 том 114 рег. 40353 от 06.12.2016г.**, издаден от **АВ Служба по вписванията-гр.Пловдив;**

поземлен имот с идентификатор 47295.124.1040:

данни преди промяната: площ: **672 кв. м**, начин на трайно ползване: **Ниско застрояване (до 10 m)**, собственост на **ИВАН ДИМИТРОВ ДИМОВ** въз основа на документ: **Нотариален акт № 191 том 34 рег. 9130 дело 11945 от 05.06.1975г.**, издаден от **НОТАРИУС ПРИПРС, БОГДАН ИВАНОВ ДИМОВ** въз основа на документ: **Нотариален акт № 170 том 1 рег. 312 дело 182 от 21.01.2008г.**, издаден от **Служба по вписванията гр.Пловдив**

данни след промяната: площ: **665 кв. м**, начин на трайно ползване: **Ниско застрояване (до 10 m)**, собственост на **БОГДАН ИВАНОВ ДИМОВ** въз основа на документ: **Нотариален акт № 170 том 1 рег. 312 дело 182 от 21.01.2008г.**, издаден от **Служба по вписванията гр.Пловдив, ИВАН ДИМИТРОВ ДИМОВ** въз основа на документ: **Нотариален акт № 191 том 34 рег. 9130 дело 11945 от 05.06.1975г.**, издаден от **Нотариус при Пловдивски районен съд;**

поземлен имот с идентификатор 47295.124.1086:

данни преди промяната: площ: **758 кв. м**, начин на трайно ползване: **Ниско застрояване (до 10 m)**, собственост на **СЛАВЧО ВАСИЛЕВ ВАСИЛЕВ** въз основа на документ: **Нотариален акт № 17 том 28 рег. 10917 дело 4908 от 25.05.2010г.**, издаден от **Служба по вписванията към Агенция по вписвания - Пловдив, ДИМИТЪР НИКОЛОВ ПАСКАЛЕВ** въз основа на документ: **Протокол за съдебна делба № 171 том 14 рег. 18070 от 21.10.1997г.**, издаден от **Районен съд - Пловдив, РУМЯНА СЛАВЧЕВА ПАШОВА** въз основа на документ: **Нотариален акт № 180 том 99 рег. 26321 дело 24482**

СЛУЖБА ПО ГЕОДЕЗИЯ, КАРТОГРАФИЯ И КАДАСТЪР ГР. ПЛОВДИВ

18-3448-26.03.2024 г.



от 22.12.1997г., издаден от Районен съд - Пловдив, **РУМЯНА СЛАВЧЕВА ПАШОВА** въз основа на документ: Нотариален акт № 128 том 100 рег. 33905 от 16.12.2020г., издаден от Служба по вписванията гр.Пловдив, **ГЕРГАНА НИКОЛОВА ПАСКАЛЕВА-ГРИГОРОВА** въз основа на документ: Протокол за съдебна делба № 171 том 14 рег. 18070 от 21.10.1997г., издаден от Районен съд - Пловдив

данни след промяната: площ: **727 кв. м**, начин на трайно ползване: **Ниско застрояване (до 10 m)**, собственост на **СЛАВЧО ВАСИЛЕВ ВАСИЛЕВ** въз основа на документ: Нотариален акт № 17 том 28 рег. 10917 дело 4908 от 25.05.2010г., издаден от Служба по вписванията към Агенция по вписвания - Пловдив, **ДИМИТЪР НИКОЛОВ ПАСКАЛЕВ** въз основа на документ: Протокол за съдебна делба № 171 том 14 рег. 18070 от 21.10.1997г., издаден от Районен съд - Пловдив, **РУМЯНА СЛАВЧЕВА ПАШОВА** въз основа на документ: Нотариален акт № 180 том 99 рег. 26321 дело 24482 от 22.12.1997г., издаден от Районен съд - Пловдив, **РУМЯНА СЛАВЧЕВА ПАШОВА** въз основа на документ: Нотариален акт № 128 том 100 рег. 33905 от 16.12.2020г., издаден от Служба по вписванията гр.Пловдив, **ГЕРГАНА НИКОЛОВА ПАСКАЛЕВА-ГРИГОРОВА** въз основа на документ: Протокол за съдебна делба № 171 том 14 рег. 18070 от 21.10.1997г., издаден от Районен съд - Пловдив;

поземлен имот с идентификатор 47295.124.9571:

данни преди промяната: площ: **2226 кв. м**, начин на трайно ползване: **За второстепенна улица**, собственост на **ОБЩИНА РОДОПИ** въз основа на документ: **Липсва информация**

данни след промяната: площ: **2235 кв. м**, начин на трайно ползване: **За второстепенна улица**, собственост на **ОБЩИНА РОДОПИ** въз основа на документ: **Липсва информация;**

Заповедта да се съобщи по реда на АПК на заинтересованите лица, съгласно чл. 54, ал. 4 от ЗКИР.

Съгласно чл. 54, ал. 6 от Закона за кадастъра и имотния регистър, заповедта подлежи на обжалване, в 14- дневен срок от съобщаването ѝ по реда на АПК пред Административен съд - ГР. ПЛОВДИВ.

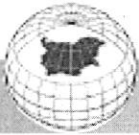
Приложение: скица – проект № 15-305133-26.03.2024 г.

Заповедта да се връчи на инж. Валери Кастелов за изпълнение.

НАЧАЛНИК НА СГКК – ГР. ПЛОВДИВ:

/ инж. Никола Бадев /





СЛУЖБА ПО ГЕОДЕЗИЯ, КАРТОГРАФИЯ И КАДАСТЪР - ГР. ПЛОВДИВ

4000, ПЛ."СЪЕДИНЕНИЕ" № 3, ЕТ.1, 032/627380; 623017,
plovdiv@cadastre.bg, БУЛСТАТ:130362903

СКИЦА - ПРОЕКТ № 15-305133-26.03.2024 г.

за изменение на КККР за поземлени имоти с идентификатори: **47295.124.9571, 47295.124.1086, 47295.124.1040, 47295.124.1038**

С. Марково, общ. Родопи, обл. Пловдив

По кадастралната карта и кадастралните регистри, одобрени

със Заповед: № РД-18-85/06.12.2007 г. на Изпълнителния директор на АГКК

Изменението се състои в:

Промяна в границите на съществуващи обекти в КККР:

- Поземлен имот с идентификатор **47295.124.9571**: последно изменение на кадастралната карта и кадастралните регистри, засягащо поземления имот: **няма данни за изменение, Данни преди промяната**: адрес на поземления имот: **с. Марково, СТУДЕНЕЦ**, площ: **2226 кв. м**, трайно предназначение на територията: **Урбанизирана**, начин на трайно ползване: **За второстепенна улица**, собственици: **000472200, ОБЩИНА РОДОПИ**, Няма данни за идеалните части, Липсва информация; **Данни след промяната**: адрес на поземления имот: **с. Марково, СТУДЕНЕЦ**, площ: **2235 кв. м**, трайно предназначение на територията: **Урбанизирана**, начин на трайно ползване: **За второстепенна улица**, собственици: **000472200, ОБЩИНА РОДОПИ**, Ид. част 1/1 от правото на собственост, Липсва информация
- Поземлен имот с идентификатор **47295.124.1086**: последно изменение на кадастралната карта и кадастралните регистри, засягащо поземления имот **е от 26.01.2021 г.**, **Данни преди промяната**: адрес на поземления имот: **с. Марково, ул. "Захари Стоянов" № 118**, площ: **758 кв. м**, трайно предназначение на територията: **Урбанизирана**, начин на трайно ползване: **Ниско застрояване (до 10 m)**, собственици: **СЛАВЧО ВАСИЛЕВ ВАСИЛЕВ**, Ид. част 1/8 от правото на собственост, Нотариален акт № 17 том 28 рег. 10917 дело 4908 от 25.05.2010г., издаден от Служба по вписванията към Агенция по вписвания - Пловдив, **ДИМИТЪР НИКОЛОВ ПАСКАЛЕВ**, Ид. част 1/4 от правото на собственост, Протокол за съдебна делба № 171 том 14 рег. 18070 от 21.10.1997г., издаден от Районен съд - Пловдив, **РУМЯНА СЛАВЧЕВА ПАШОВА**, Ид. част 1/8 от правото на собственост, Нотариален акт № 180 том 99 рег. 26321 дело 24482 от 22.12.1997г., издаден от Районен съд - Пловдив, Ид. част 1/2 от правото на собственост, Нотариален акт № 128 том 100 рег. 33905 от 16.12.2020г., издаден от Служба по вписванията гр.Пловдив, **ГЕРГАНА НИКОЛОВА ПАСКАЛЕВА-ГРИГОРОВА**, Ид. част 1/4 от правото на собственост, Протокол за съдебна делба № 171 том 14 рег. 18070 от 21.10.1997г., издаден от Районен съд - Пловдив; **Данни след промяната**: адрес на поземления имот: **с. Марково, ул. "Захари Стоянов" № 118**, площ: **727 кв. м**, трайно предназначение на територията: **Урбанизирана**, начин на трайно ползване: **Ниско застрояване (до 10 m)**, собственици: **СЛАВЧО ВАСИЛЕВ ВАСИЛЕВ**, Ид. част 1/8 от правото на собственост, Нотариален акт № 17 том 28 рег. 10917 дело 4908 от 25.05.2010г., издаден от Служба по вписванията към Агенция по вписвания - Пловдив, **ДИМИТЪР НИКОЛОВ ПАСКАЛЕВ**, Ид. част 1/4 от правото на собственост, Протокол за съдебна делба № 171 том 14 рег. 18070 от 21.10.1997г., издаден от Районен съд - Пловдив, **РУМЯНА СЛАВЧЕВА ПАШОВА**, Ид. част 1/8 от правото на собственост, Нотариален акт № 180 том 99 рег. 26321 дело 24482 от 22.12.1997г., издаден от Районен съд - Пловдив, Ид. част 1/2 от правото на собственост, Нотариален акт № 128 том 100 рег. 33905 от 16.12.2020г., издаден от Служба по вписванията гр.Пловдив, **ГЕРГАНА НИКОЛОВА ПАСКАЛЕВА-ГРИГОРОВА**, Ид. част 1/4 от правото на собственост, Протокол за съдебна делба № 171 том 14 рег. 18070 от 21.10.1997г., издаден от Районен съд - Пловдив
- Поземлен имот с идентификатор **47295.124.1040**: последно изменение на кадастралната карта и кадастралните регистри, засягащо поземления имот **е от 02.04.2012 г.**, **Данни преди промяната**: адрес на поземления имот: **с. Марково, ЗАХАРИ СТОЯНОВ № 120**, площ: **672 кв. м**, трайно предназначение на територията: **Урбанизирана**, начин на трайно ползване: **Ниско застрояване (до 10 m)**, собственици: **ИВАН ДИМИТРОВ ДИМОВ**, Няма данни за идеалните части, Нотариален акт № 191 том 34 рег. 9130 дело 11945 от 05.06.1975г., издаден от НОТАРИУС ПРИПРС, **БОГДАН ИВАНОВ ДИМОВ**, Ид. част 6/8, Скица-проект № 15-305133-26.03.2024 г. издадена въз основа на заявление с входящ № 01-621766-06.11.2023 г.

Проектът е изработен по заявление с входящ № 01-621766-06.11.2023 г.

Изработил:

инж. Валери Кастелов

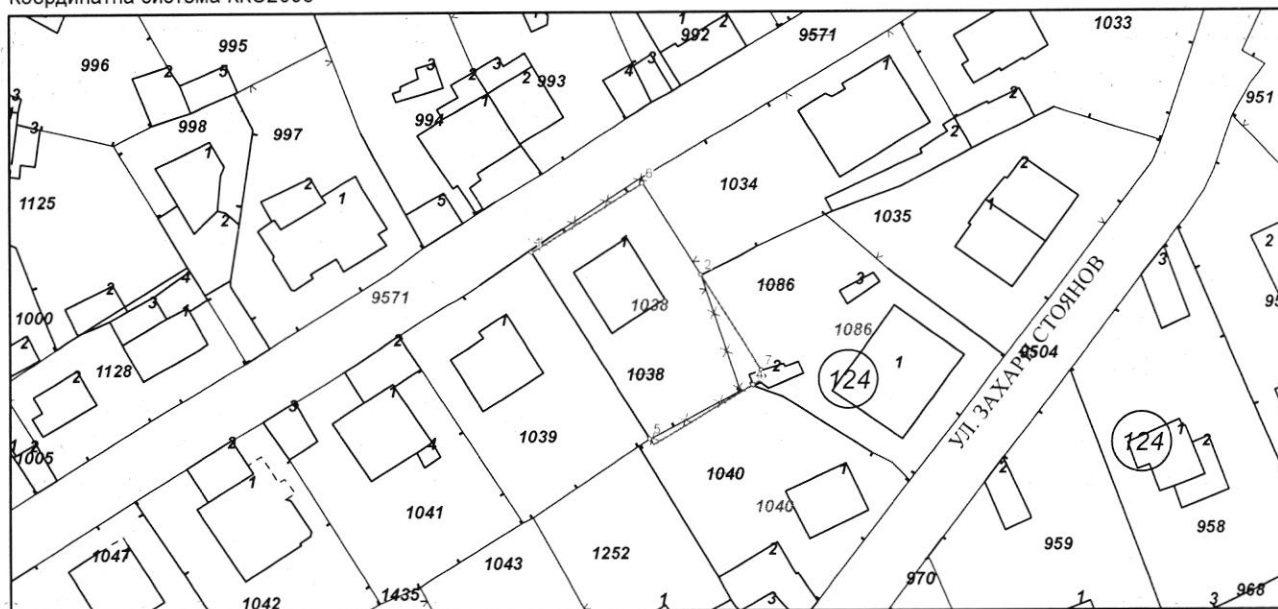
.....
/инж. Валери Кастелов /



площ 640 кв. м от правото на собственост, Нотариален акт № 170 том 1 рег. 312 дело 182 от 21.01.2008г., издаден от Служба по вписванията гр.Пловдив; **Данни след промяната:** адрес на поземления имот: **с. Марково, ЗАХАРИ СТОЯНОВ № 120**, площ: **665 кв. м**, трайно предназначение на територията: **Урбанизирана**, начин на трайно ползване: **Ниско застрояване (до 10 м)**, собственици: **БОГДАН ИВАНОВ ДИМОВ**, Ид. част 6/8, площ 640 кв. м от правото на собственост, Нотариален акт № 170 том 1 рег. 312 дело 182 от 21.01.2008г., издаден от Служба по вписванията гр.Пловдив, **ИВАН ДИМИТРОВ ДИМОВ**, Няма данни за идеалните части, Нотариален акт № 191 том 34 рег. 9130 дело 11945 от 05.06.1975г., издаден от Нотариус при Пловдивски районен съд

• Поземлен имот с идентификатор **47295.124.1038**: последно изменение на кадастралната карта и кадастралните регистри, засягащо поземления имот **е от 24.01.2017 г.**, **Данни преди промяната:** адрес на поземления имот: **с. Марково, СТУДЕНЕЦ № 7**, площ: **503 кв. м**, трайно предназначение на територията: **Урбанизирана**, начин на трайно ползване: **Ниско застрояване (до 10 м)**, собственици: **000472200, ОБЩИНА РОДОПИ**, Ид. част 1/1 от правото на собственост, Акт за частна общинска собственост № 69 том 114 рег. 40353 от 06.12.2016г., издаден от АВ Служба по вписванията-гр.Пловдив; **Данни след промяната:** адрес на поземления имот: **с. Марково, СТУДЕНЕЦ № 7**, площ: **533 кв. м**, трайно предназначение на територията: **Урбанизирана**, начин на трайно ползване: **Ниско застрояване (до 10 м)**, собственици: **000472200, ОБЩИНА РОДОПИ**, Ид. част 1/1 от правото на собственост, Акт за частна общинска собственост № 69 том 114 рег. 40353 от 06.12.2016г., издаден от АВ Служба по вписванията-гр.Пловдив

Координатна система ККС2005



М 1:1000

Координатна система ККС2005

Нова точка №	ПРОЕКТНИ КООРДИНАТИ	
	X [м]	Y [м]
1.	4658507.16	433919.05
2.	4658504.11	433941.67
3.	4658489.38	433948.55
4.	4658489.48	433948.51
5.	4658482.25	433934.82
6.	4658516.40	433933.88
7.	4658491.41	433949.71

Скица-проект № 15-305133-26.03.2024 г. издадена въз основа на заявление с входящ № 01-621766-06.11.2023 г.

Проектът е изработен по заявление с входящ № 01-621766-06.11.2023 г.

Изработил:

инж. Валери Кастелов

.....
/инж. Валери Кастелов /