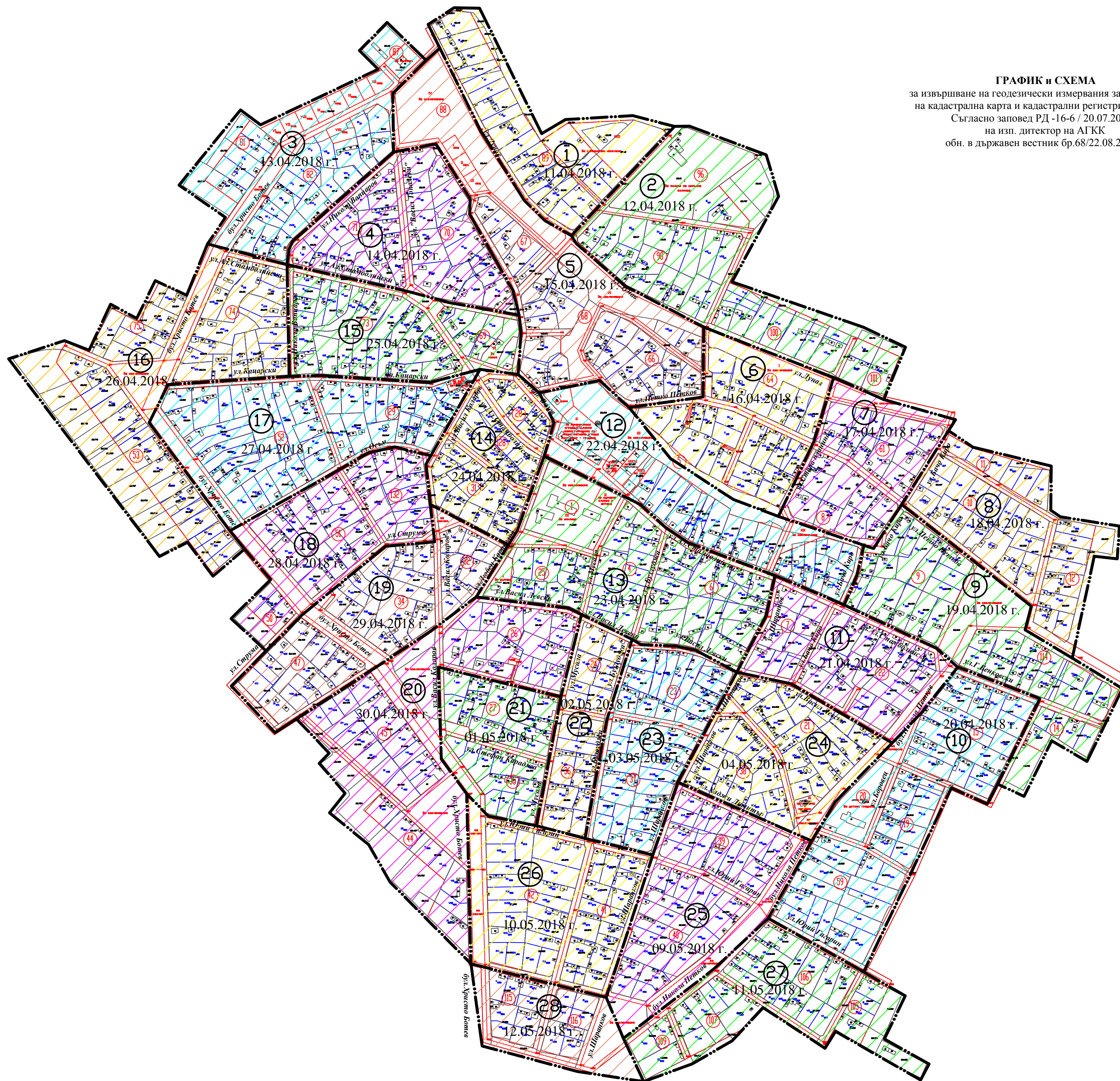
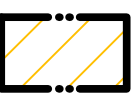



ГРАФИК и СХЕМА
 за извършване на геодезически измервания за изработване
 на кадастрална карта и кадастрални регистри на с.Бохот
 Съгласно заповед РД -16-6 / 20.07.2017г.
 на изп. дитектор на АГКК
 обн. в държавен вестник бр.68/22.08.2017г.



ЛЕГЕНДА
 участъка в район 211
 за анкета на
 определената дата
 номер на участъка в
 район 211
 20.04.2018 г. дата предвидена за
 измервания по
 график