












ТАБЛА
с условни знаци за Едромащабни топографски карти
в мащаб 1:5 000, 1:10 000

АА Геодезическа основа		
Код	Наименование на обекта	Условен знак
АА0010	точка от държавната GPS мрежа	Селището 1234  1250,62
АА0020	точка от държавната GPS мрежа на могила	Високата могила 1234  421,55
АА0030	точка от геодезическите мрежи I, II, III и IV клас	Купена 1234  2166,52
АА0040	точка от геодезическите мрежи I, II, III и IV клас на могила	Могилата 1234  53,49
АА0050	репер от държавната нивелачна мрежа	гара Карнобат  51,05
АА0060	точка от държавната гравиметрична мрежа	Бърдото  56,2
АА0070	точка от мрежата магнитни станции	Равнището  326,5
АА0080	точка от геодезически мрежи с местно предназначение	Усойната  53,2
АА0090	точка от геодезически мрежи с местно предназначение на могила	Могилката  79,5
АА0100	точка от геодезически мрежи на постройка, църква, кула и др.	°
АА0110	точка от мрежа ГНСС	Равно поле  23,45
АА0120	астрономическа точка	Дълги дял  402,5