





























| ВА Застроени територии | | |
|-------------------------------|---|---|
| Код | Наименование на обекта | Условен знак |
| ВА0010 | квартална линия, граница на обект, за който няма предвиден знак |  |
| ВА0020 | улица, алея |  |
| ВА0030 | улица, алея непроходима за автотранспорт |  |
| ВА0040 | изпъкваща сграда |  |
| ВА0050 | масивна сграда |  |
| ВА0060 | масивна сграда, неизразяваща се в мащаба на картата |  |
| ВА0070 | немасивна сграда |  |
| ВА0080 | немасивна сграда, неизразяваща се в мащаба на картата |  |
| ВА0090 | сграда в строеж |  |
| ВА0100 | навес, козирка |  |
| ВА0110 | разрушена сграда, руини |  |
| ВА0120 | съоръжение, имащо вид на кула - масивно |  |
| ВА0130 | съоръжение, имащо вид на кула - немасивно |  |

| Код | Наименование на обекта | Условен знак |
|--------|---|--|
| BA0140 | църква, изразяваща се в мащаба на картата |  |
| BA0150 | църква |  |
| BA0160 | пαραклис |  |
| BA0170 | джамя, изразяваща се в мащаба на картата |  |
| BA0180 | джамя |  |
| BA0190 | гробнище |  |
| BA0200 | гробнище, неизразяващо се в мащаба на картата |  |
| BA0210 | отделен гроб, оброчище, местен предмет с религиозно значение |  |
| BA0220 | паметник, скулптурна фигура |  |
| BA0230 | бетонна, каменна или метална колона (стълб) с височина над 1 m с маркировъчно или ориентирно значение |  |
| BA0240 | вход на подземен обект (подлез, гараж, скривалище, склад и др.) |  |
| BA0250 | метеорологична площадка |  |
| BA0260 | оранжерия |  |
| BA0270 | оранжерия, неизразяваща се в мащаба на картата |  |
| BA0280 | парник |  парник |