


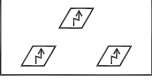












СА Промисленост - обекти		
Код	Наименование на обекта	Условен знак
СА0010	промишлен комин	
СА0020	охладителна кула	 <i>охл. к.</i>
СА0030	ветрогенератор	
СА0040	фотоволтаичен парк	
СА0050	фотоволтаичен парк, неизразяващ се в мащаба на картата	
СА0060	вход на действаща минна галерия или шахта	 <i>шах.</i>
СА0070	вход на недействаща минна галерия или шахта	 <i>гал.</i>
СА0080	табан	 5
СА0090	табан, изразяващ се в мащаба на картата	
СА0100	нефтен и газов сондаж без кула	 <i>нефт</i>
СА0110	нефтена и газова кула	 <i>газ</i>
СА0120	цистерна за петролни продукти	
СА0130	бензиностанция, газстанция, метанстанция	
СА0140	цистерни за технически разтвори, спирт и др.	 <i>цист.</i>

Код	Наименование на обекта	Условен знак
CA0150	кулокран	
CA0160	портален кран	
CA0170	радиомачта, ретранслатор	
CA0180	сателитна антена	
CA0190	пещ за вар или въглища	
CA0200	естакада, транспортна лента	<i>естакада</i> 
CA0210	малко съоръжение задвижвано с вода, водно колело	
CA0220	малко съоръжения задвижвано от вятър - мелница, генератор, двигател	
CA0230	места за добиване на рудни и нерудни изкопаеми по открит способ, разровени места	
CA0240	места за открито добиване на сол	