




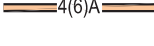




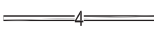




ДВ Транспорт - пътища

Код	Наименование на обекта	Условен знак
DB0010	автомагистрала, скоростен път или път с две платна	
DB0020	автомагистрала, скоростен път или път с две платна в строеж	
DB0030	автомагистрала, скоростен път или път с две платна с раздалечени платна	
DB0040	път от републиканската пътна мрежа - I, II, III клас	
DB0050	път от републиканската пътна мрежа - I, II, III клас в строеж	
DB0060	път с трайна настилка извън републиканската пътна мрежа	
DB0070	път с трайна настилка извън републиканската пътна мрежа в строеж	
DB0080	изоставен път	
DB0090	граница на смяна на настилката на път	
DB0100	номерация на път	
DB0110	път с нетрайна настилка	
DB0120	основен, междуселски почвен път	
DB0130	почвен път	

Код	Наименование на обекта	Условен знак
DB0140	брод	бр. -----
DB0150	профилирана пътека	-----
DB0160	пътека	-----
DB0170	мост за пешеходци	⌋⌋
DB0180	мост за пешеходци с дължина до 2 mm в мащаб на картата	⌋⌋