
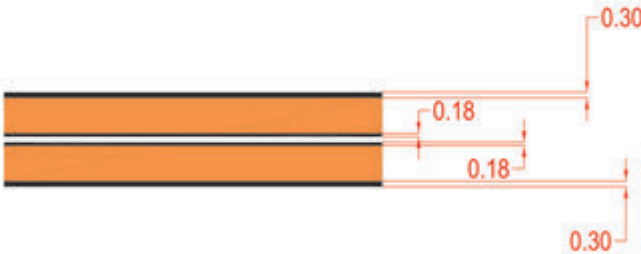



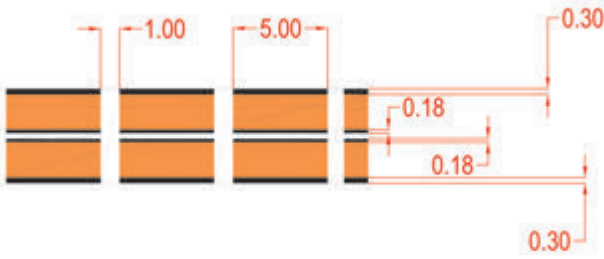
СИСТЕМА ОТ УСЛОВНИ ЗНАЦИ
ЗА ЕДРОМАЩАБНИ ТОПОГРАФСКИ КАРТИ В МАЩАБ 1:5 000 И 1:10 000

ФОРМУЛЯР
НА УСЛОВЕН ЗНАК

Тема:	DB	Транспорт - пътища	
Условен знак:	DB0010	Автомагистрала, скоростен път или път с две платна	
Изобразяване			
Размери			
Описание			
Цвят 1 (СМΥΚ) (RGB)	Цвят 2 (СМΥΚ) (RGB)	Надписи	Цвят на надписа (СМΥΚ) (RGB)
(0-0-0-100) (0-0-0)	(0-50-80-0) (247-149-72)	брой платна, ширина на пътно платно, вид на настилката	(0-0-0-100) (0-0-0)
Бележки			


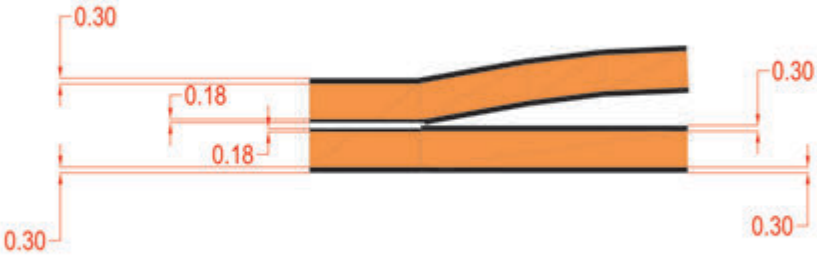
СИСТЕМА ОТ УСЛОВНИ ЗНАЦИ
ЗА ЕДРОМАЩАБНИ ТОПОГРАФСКИ КАРТИ В МАЩАБ 1:5 000 И 1:10 000

ФОРМУЛЯР
НА УСЛОВЕН ЗНАК

Тема:	DB	Транспорт - пътища	
Условен знак:	DB0020	Автомагистрала, скоростен път или път с две платна в строеж	
Изобразяване			
Размери			
Описание			
Цвят 1 (CMYK) (RGB)	Цвят 2 (CMYK) (RGB)	Надписи	Цвят на надписа (CMYK) (RGB)
(0-0-0-100) (0-0-0)	(0-50-80-0) (247-149-72)		(0-0-0-100) (0-0-0)
Бележки			



СИСТЕМА ОТ УСЛОВНИ ЗНАЦИ
ЗА ЕДРОМАЩАБНИ ТОПОГРАФСКИ КАРТИ В МАЩАБ 1:5 000 И 1:10 000

ФОРМУЛЯР
НА УСЛОВЕН ЗНАК

Тема:	DB	Транспорт - пътища	
Условен знак:	DB0030	Автомагистрала, скоростен път или път с две платна с раздалечени платна	
Изобразяване			
Размери			
Описание			
Цвят 1 (СМΥΚ) (RGB)	Цвят 2 (СМΥΚ) (RGB)	Надписи	Цвят на надписа (СМΥΚ) (RGB)
(0-0-0-100) (0-0-0)	(0-50-80-0) (247-149-72)		
Бележки			


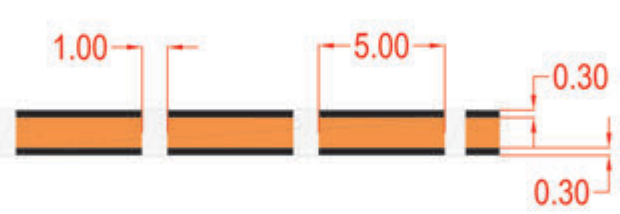
СИСТЕМА ОТ УСЛОВНИ ЗНАЦИ
ЗА ЕДРОМАЩАБНИ ТОПОГРАФСКИ КАРТИ В МАЩАБ 1:5 000 И 1:10 000

ФОРМУЛЯР
НА УСЛОВЕН ЗНАК

Тема:	DB	Транспорт - пътища	
Условен знак:	DB0040	Път от републиканската пътна мрежа - I, II, III клас	
Изобразяване			
Размери			
Описание			
Цвят 1 (СМΥΚ) (RGB)	Цвят 2 (СМΥΚ) (RGB)	Надписи	Цвят на надписа (СМΥΚ) (RGB)
(0-0-0-100) (0-0-0)	(0-50-80-0) (247-149-72)	ширина на пътното платно, ширина на платното с банкета, вид на настилка	(0-0-0-100) (0-0-0)
Бележки			



СИСТЕМА ОТ УСЛОВНИ ЗНАЦИ
ЗА ЕДРОМАЩАБНИ ТОПОГРАФСКИ КАРТИ В МАЩАБ 1:5 000 И 1:10 000

ФОРМУЛЯР
НА УСЛОВЕН ЗНАК

Тема:	DB	Транспорт - пътища	
Условен знак:	DB0050	Път от републиканската пътна мрежа - I, II, III клас в строеж	
Изобразяване			
Размери			
Описание			
Цвят 1 (СМΥΚ) (RGB)	Цвят 2 (СМΥΚ) (RGB)	Надписи	Цвят на надписа (СМΥΚ) (RGB)
(0-0-0-100) (0-0-0)	(0-50-80-0) (247-149-72)		
Бележки			


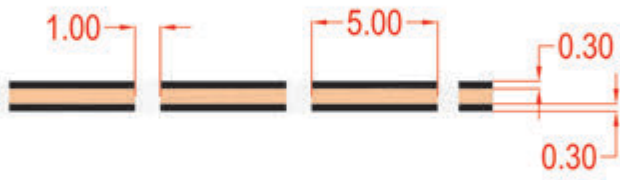
СИСТЕМА ОТ УСЛОВНИ ЗНАЦИ
ЗА ЕДРОМАЩАБНИ ТОПОГРАФСКИ КАРТИ В МАЩАБ 1:5 000 И 1:10 000

ФОРМУЛЯР
НА УСЛОВЕН ЗНАК

Тема:	DB	Транспорт - пътища	
Условен знак:	DB0060	Път с трайна настилка извън републиканската пътна мрежа	
Изобразяване			
Размери			
Описание			
Цвят 1 (СМΥΚ) (RGB)	Цвят 2 (СМΥΚ) (RGB)	Надписи	Цвят на надписа (СМΥΚ) (RGB)
(0-0-0-100) (0-0-0)	(0-25-40-0) (252-199-155)	ширина на пътното платно, ширина на пътното платно с банкета, вид на настилката	(0-0-0-100) (0-0-0)
Бележки			


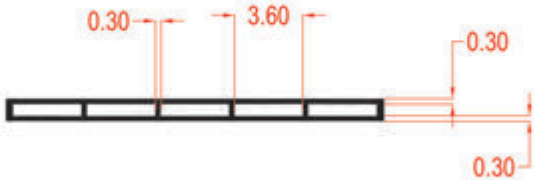
СИСТЕМА ОТ УСЛОВНИ ЗНАЦИ
ЗА ЕДРОМАЩАБНИ ТОПОГРАФСКИ КАРТИ В МАЩАБ 1:5 000 И 1:10 000

ФОРМУЛЯР
НА УСЛОВЕН ЗНАК

Тема:	DB	Транспорт - пътища	
Условен знак:	DB0070	Път с трайна настилка извън републиканската пътна мрежа в строеж	
Изобразяване			
Размери			
Описание			
Цвят 1 (СМΥΚ) (RGB)	Цвят 2 (СМΥΚ) (RGB)	Надписи	Цвят на надписа (СМΥΚ) (RGB)
(0-0-0-100) (0-0-0)	(0-25-40-0) (252-199-155)		
Бележки			


СИСТЕМА ОТ УСЛОВНИ ЗНАЦИ
ЗА ЕДРОМАЩАБНИ ТОПОГРАФСКИ КАРТИ В МАЩАБ 1:5 000 И 1:10 000

ФОРМУЛЯР
НА УСЛОВЕН ЗНАК

Тема:	DB	Транспорт - пътища	
Условен знак:	DB0080	Изоставен път	
Изобразяване			
Размери			
Описание			
Цвят 1 (CMYK) (RGB)	Цвят 2 (CMYK) (RGB)	Надписи	Цвят на надписа (CMYK) (RGB)
(0-0-0-100) (0-0-0)			
Бележки			


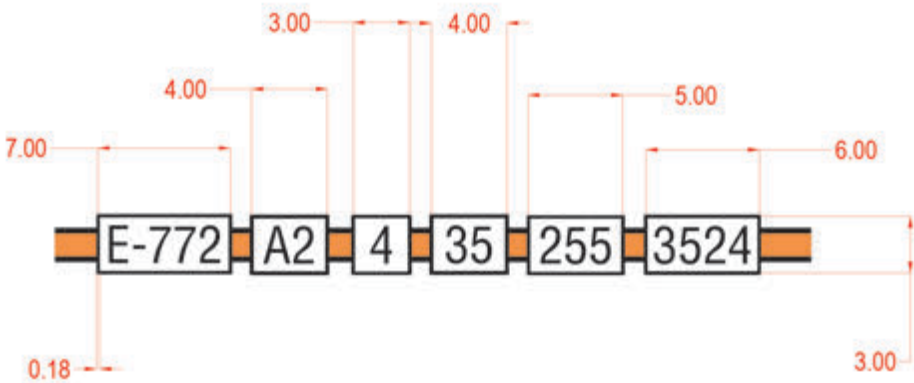
СИСТЕМА ОТ УСЛОВНИ ЗНАЦИ
ЗА ЕДРОМАЩАБНИ ТОПОГРАФСКИ КАРТИ В МАЩАБ 1:5 000 И 1:10 000

ФОРМУЛЯР
НА УСЛОВЕН ЗНАК

Тема:	DB	Транспорт - пътища	
Условен знак:	DB0090	Граница на смяна на настилката на път	
Изобразяване			
Размери			
Описание			
Цвят 1 (СМΥΚ) (RGB)	Цвят 2 (СМΥΚ) (RGB)	Надписи	Цвят на надписа (СМΥΚ) (RGB)
(0-0-0-100) (0-0-0)		вид на настилката	(0-0-0-100) (0-0-0)
Бележки			

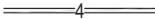

СИСТЕМА ОТ УСЛОВНИ ЗНАЦИ
ЗА ЕДРОМАЩАБНИ ТОПОГРАФСКИ КАРТИ В МАЩАБ 1:5 000 И 1:10 000

ФОРМУЛЯР
НА УСЛОВЕН ЗНАК

Тема:	DB	Транспорт - пътища	
Условен знак:	DB0100	Номерация на път	
Изобразяване			
Размери			
Описание			
Цвят 1 (СМΥΚ) (RGB)	Цвят 2 (СМΥΚ) (RGB)	Надписи	Цвят на надписа (СМΥΚ) (RGB)
(0-0-0-100) (0-0-0)		европейска номерация, национална номерация	(0-0-0-100) (0-0-0)
Бележки			



СИСТЕМА ОТ УСЛОВНИ ЗНАЦИ
ЗА ЕДРОМАЩАБНИ ТОПОГРАФСКИ КАРТИ В МАЩАБ 1:5 000 И 1:10 000

ФОРМУЛЯР
НА УСЛОВЕН ЗНАК

Тема:	DB	Транспорт - пътища	
Условен знак:	DB0110	Път с нетрайна настилка	
Изобразяване			
Размери			
Описание			
Цвят 1 (CMYK) (RGB)	Цвят 2 (CMYK) (RGB)	Надписи	Цвят на надписа (CMYK) (RGB)
(0-0-0-100) (0-0-0)		ширина на пътя	(0-0-0-100) (0-0-0)
Бележки			


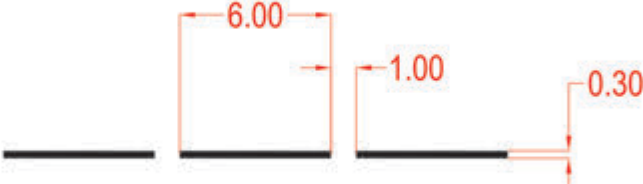
СИСТЕМА ОТ УСЛОВНИ ЗНАЦИ
ЗА ЕДРОМАЩАБНИ ТОПОГРАФСКИ КАРТИ В МАЩАБ 1:5 000 И 1:10 000

ФОРМУЛЯР
НА УСЛОВЕН ЗНАК

Тема:	DB	Транспорт - пътища	
Условен знак:	DB0120	Основен, междуселски почвен път	
Изобразяване			
Размери			
Описание			
Цвят 1 (СМΥΚ) (RGB)	Цвят 2 (СМΥΚ) (RGB)	Надписи	Цвят на надписа (СМΥΚ) (RGB)
(0-0-0-100) (0-0-0)			
Бележки			

СИСТЕМА ОТ УСЛОВНИ ЗНАЦИ
ЗА ЕДРОМАЩАБНИ ТОПОГРАФСКИ КАРТИ В МАЩАБ 1:5 000 И 1:10 000

ФОРМУЛЯР
НА УСЛОВЕН ЗНАК

Тема:	DB	Транспорт - пътища	
Условен знак:	DB0130	Почвен път	
Изобразяване			
Размери			
Описание			
Цвят 1 (СМΥΚ) (RGB)	Цвят 2 (СМΥΚ) (RGB)	Надписи	Цвят на надписа (СМΥΚ) (RGB)
(0-0-0-100) (0-0-0)			
Бележки			

СИСТЕМА ОТ УСЛОВНИ ЗНАЦИ
ЗА ЕДРОМАЩАБНИ ТОПОГРАФСКИ КАРТИ В МАЩАБ 1:5 000 И 1:10 000

ФОРМУЛЯР
НА УСЛОВЕН ЗНАК

Тема:	DB	Транспорт - пътища	
Условен знак:	DB0140	Брод	
Изобразяване	бр. -----		
Размери			
Описание			
Цвят 1 (СМΥΚ) (RGB)	Цвят 2 (СМΥΚ) (RGB)	Надписи	Цвят на надписа (СМΥΚ) (RGB)
(0-0-0-100) (0-0-0)		пояснителен надпис	(0-0-0-100) (0-0-0)
Бележки			

СИСТЕМА ОТ УСЛОВНИ ЗНАЦИ
ЗА ЕДРОМАЩАБНИ ТОПОГРАФСКИ КАРТИ В МАЩАБ 1:5 000 И 1:10 000

ФОРМУЛЯР
НА УСЛОВЕН ЗНАК

Тема:	DB	Транспорт - пътица	
Условен знак:	DB0150	Профилирана пътека	
Изобразяване	-----		
Размери			
Описание			
Цвят 1 (СМΥΚ) (RGB)	Цвят 2 (СМΥΚ) (RGB)	Надписи	Цвят на надписа (СМΥΚ) (RGB)
(0-0-0-100) (0-0-0)			
Бележки			


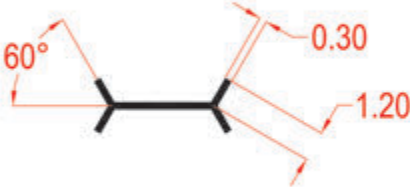
СИСТЕМА ОТ УСЛОВНИ ЗНАЦИ
ЗА ЕДРОМАЩАБНИ ТОПОГРАФСКИ КАРТИ В МАЩАБ 1:5 000 И 1:10 000

ФОРМУЛЯР
НА УСЛОВЕН ЗНАК

Тема:	DB	Транспорт - пътища	
Условен знак:	DB0160	Пътека	
Изобразяване	-----		
Размери	<p>The drawing shows a path symbol consisting of a dashed line with three raised rectangular segments. The first segment has a width of 1.00. The second segment has a width of 2.00. The height of the segments is 0.18. The segments are separated by gaps of 1.00.</p>		
Описание			
Цвят 1 (СМΥΚ) (RGB)	Цвят 2 (СМΥΚ) (RGB)	Надписи	Цвят на надписа (СМΥΚ) (RGB)
(0-0-0-100) (0-0-0)			
Бележки			


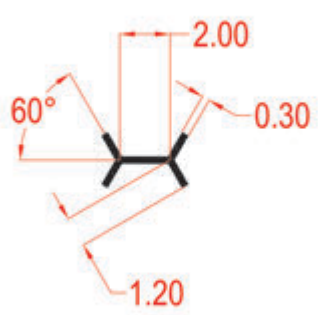
СИСТЕМА ОТ УСЛОВНИ ЗНАЦИ
ЗА ЕДРОМАЩАБНИ ТОПОГРАФСКИ КАРТИ В МАЩАБ 1:5 000 И 1:10 000

ФОРМУЛЯР
НА УСЛОВЕН ЗНАК

Тема:	DB	Транспорт - пътища	
Условен знак:	DB0170	Мост за пешеходци	
Изобразяване			
Размери			
Описание			
Цвят 1 (СМΥΚ) (RGB)	Цвят 2 (СМΥΚ) (RGB)	Надписи	Цвят на надписа (СМΥΚ) (RGB)
(0-0-0-100) (0-0-0)			
Бележки			

СИСТЕМА ОТ УСЛОВНИ ЗНАЦИ
ЗА ЕДРОМАЩАБНИ ТОПОГРАФСКИ КАРТИ В МАЩАБ 1:5 000 И 1:10 000

ФОРМУЛЯР
НА УСЛОВЕН ЗНАК

Тема:	DB	Транспорт - пътища	
Условен знак:	DB0180	Мост за пешеходци с дължина до 2 m в мащаба на картата	
Изобразяване			
Размери			
Описание			
Цвят 1 (CMYK) (RGB)	Цвят 2 (CMYK) (RGB)	Надписи	Цвят на надписа (CMYK) (RGB)
(0-0-0-100) (0-0-0)			
Бележки			