
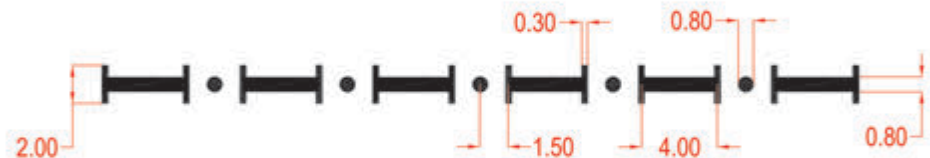



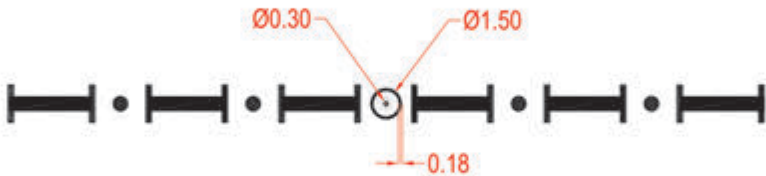
СИСТЕМА ОТ УСЛОВНИ ЗНАЦИ
ЗА ЕДРОМАЩАБНИ ТОПОГРАФСКИ КАРТИ В МАЩАБ 1:5 000 И 1:10 000

ФОРМУЛЯР
НА УСЛОВЕН ЗНАК

Тема:	FA	Граници	
Условен знак:	FA0010	Граница на държава	
Изобразяване			
Размери			
Описание			
Цвят 1 (CMYK) (RGB)	Цвят 2 (CMYK) (RGB)	Надписи	Цвят на надписа (CMYK) (RGB)
(0-0-0-100) (0-0-0)			
Бележки			

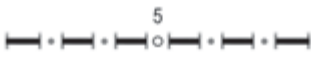
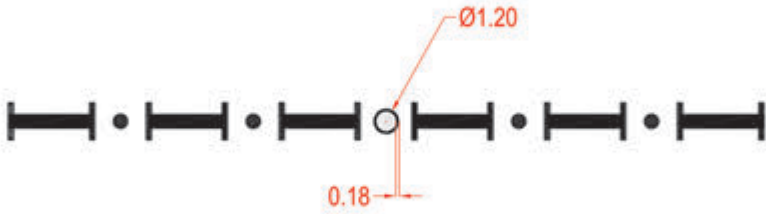
СИСТЕМА ОТ УСЛОВНИ ЗНАЦИ
ЗА ЕДРОМАЩАБНИ ТОПОГРАФСКИ КАРТИ В МАЩАБ 1:5 000 И 1:10 000

ФОРМУЛЯР
НА УСЛОВЕН ЗНАК

Тема:	FA	Граници	
Условен знак:	FA0020	Гранична пирамида	
Изобразяване			
Размери			
Описание			
Цвят 1 (СМΥΚ) (RGB)	Цвят 2 (СМΥΚ) (RGB)	Надписи	Цвят на надписа (СМΥΚ) (RGB)
(0-0-0-100) (0-0-0)		номер	(0-0-0-100) (0-0-0)
Бележки			
<p>1. Точка на вмъкване: геометричният център на кръга в средата на знака</p>			

СИСТЕМА ОТ УСЛОВНИ ЗНАЦИ
ЗА ЕДРОМАЩАБНИ ТОПОГРАФСКИ КАРТИ В МАЩАБ 1:5 000 И 1:10 000

ФОРМУЛЯР
НА УСЛОВЕН ЗНАК

Тема:	FA	Граници	
Условен знак:	FA0030	Граничен знак	
Изобразяване			
Размери			
Описание			
Цвят 1 (СМΥΚ) (RGB)	Цвят 2 (СМΥΚ) (RGB)	Надписи	Цвят на надписа (СМΥΚ) (RGB)
(0-0-0-100) (0-0-0)		номер	(0-0-0-100) (0-0-0)
Бележки			
<p>1. Точка на вмъкване: геометричният център на кръга</p>			


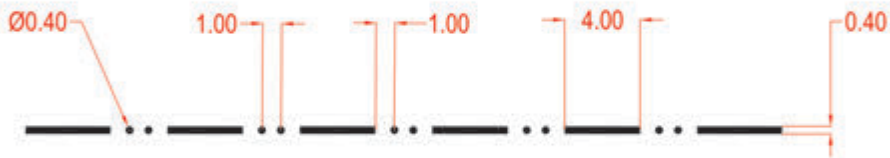
СИСТЕМА ОТ УСЛОВНИ ЗНАЦИ
ЗА ЕДРОМАЩАБНИ ТОПОГРАФСКИ КАРТИ В МАЩАБ 1:5 000 И 1:10 000

ФОРМУЛЯР
НА УСЛОВЕН ЗНАК

Тема:	FA	Граници	
Условен знак:	FA0040	Граница на област	
Изобразяване			
Размери			
Описание			
Цвят 1 (СМΥΚ) (RGB)	Цвят 2 (СМΥΚ) (RGB)	Надписи	Цвят на надписа (СМΥΚ) (RGB)
(0-0-0-100) (0-0-0)		пояснителен надпис, наименование	(0-0-0-100) (0-0-0)
Бележки			

СИСТЕМА ОТ УСЛОВНИ ЗНАЦИ
ЗА ЕДРОМАЩАБНИ ТОПОГРАФСКИ КАРТИ В МАЩАБ 1:5 000 И 1:10 000

ФОРМУЛЯР
НА УСЛОВЕН ЗНАК

Тема:	FA	Граници	
Условен знак:	FA0050	Граница на община	
Изобразяване			
Размери			
Описание			
Цвят 1 (СМΥΚ) (RGB)	Цвят 2 (СМΥΚ) (RGB)	Надписи	Цвят на надписа (СМΥΚ) (RGB)
(0-0-0-100) (0-0-0)		пояснителен надпис, наименование	(0-0-0-100) (0-0-0)
Бележки			

СИСТЕМА ОТ УСЛОВНИ ЗНАЦИ
ЗА ЕДРОМАЩАБНИ ТОПОГРАФСКИ КАРТИ В МАЩАБ 1:5 000 И 1:10 000

ФОРМУЛЯР
НА УСЛОВЕН ЗНАК

Тема:	FA	Граници	
Условен знак:	FA0060	Граница на район, кметство	
Изобразяване			
Размери			
Описание			
Цвят 1 (СМΥΚ) (RGB)	Цвят 2 (СМΥΚ) (RGB)	Надписи	Цвят на надписа (СМΥΚ) (RGB)
(0-0-0-100) (0-0-0)		пояснителен надпис, наименование	(0-0-0-100) (0-0-0)
Бележки			



СИСТЕМА ОТ УСЛОВНИ ЗНАЦИ
ЗА ЕДРОМАЩАБНИ ТОПОГРАФСКИ КАРТИ В МАЩАБ 1:5 000 И 1:10 000

ФОРМУЛЯР
НА УСЛОВЕН ЗНАК

Тема:	FA	Граници	
Условен знак:	FA0070	Граница на землище	
Изобразяване			
Размери			
Описание			
Цвят 1 (СМΥΚ) (RGB)	Цвят 2 (СМΥΚ) (RGB)	Надписи	Цвят на надписа (СМΥΚ) (RGB)
(0-0-0-100) (0-0-0)		пояснителен надпис, наименование	(0-0-0-100) (0-0-0)
Бележки			


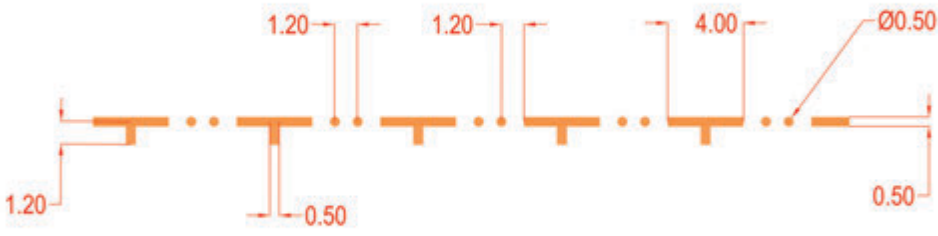
СИСТЕМА ОТ УСЛОВНИ ЗНАЦИ
ЗА ЕДРОМАЩАБНИ ТОПОГРАФСКИ КАРТИ В МАЩАБ 1:5 000 И 1:10 000

ФОРМУЛЯР
НА УСЛОВЕН ЗНАК

Тема:	FA	Граници	
Условен знак:	FA0080	Граница на защитена територия (национален парк, природен парк, резерват, поддържан резерват, защитена местност, природна забележителност)	
Изобразяване			
Размери			
Описание			
Цвят 1 (СМΥΚ) (RGB)	Цвят 2 (СМΥΚ) (RGB)	Надписи	Цвят на надписа (СМΥΚ) (RGB)
(0-50-80-0) (247-149-72)		пояснителен надпис, наименование	(0-50-80-0) (247-149-72)
Бележки			


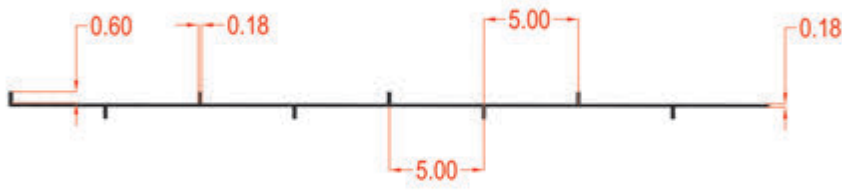
СИСТЕМА ОТ УСЛОВНИ ЗНАЦИ
ЗА ЕДРОМАЩАБНИ ТОПОГРАФСКИ КАРТИ В МАЩАБ 1:5 000 И 1:10 000

ФОРМУЛЯР
НА УСЛОВЕН ЗНАК

Тема:	FA	Граници	
Условен знак:	FA0090	Граница на НАТУРА 2000	
Изобразяване	 <p>НАТУРА 2000 - защитена зона за птици</p>		
Размери			
Описание			
Цвят 1 (CMYK) (RGB)	Цвят 2 (CMYK) (RGB)	Надписи	Цвят на надписа (CMYK) (RGB)
(0-50-80-0) (247-149-72)		наименование, поянителен надпис	(0-50-80-0) (247-149-72)
Бележки			


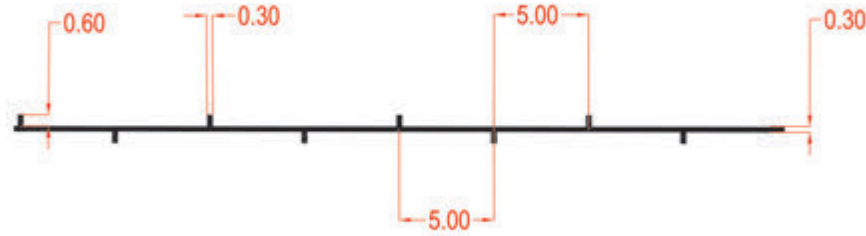
СИСТЕМА ОТ УСЛОВНИ ЗНАЦИ
ЗА ЕДРОМАЩАБНИ ТОПОГРАФСКИ КАРТИ В МАЩАБ 1:5 000 И 1:10 000

ФОРМУЛЯР
НА УСЛОВЕН ЗНАК

Тема:	FA	Граници	
Условен знак:	FA0100	Ограда	
Изобразяване			
Размери			
Описание			
Цвят 1 (CMYK) (RGB)	Цвят 2 (CMYK) (RGB)	Надписи	Цвят на надписа (CMYK) (RGB)
(0-0-0-100) (0-0-0)			
Бележки			


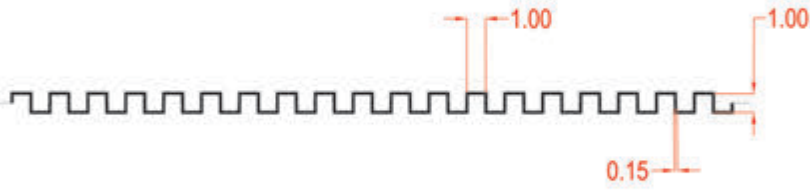
СИСТЕМА ОТ УСЛОВНИ ЗНАЦИ
ЗА ЕДРОМАЩАБНИ ТОПОГРАФСКИ КАРТИ В МАЩАБ 1:5 000 И 1:10 000

ФОРМУЛЯР
НА УСЛОВЕН ЗНАК

Тема:	FA	Граници	
Условен знак:	FA0110	Ограда с масивна основа	
Изобразяване			
Размери			
Описание			
Цвят 1 (СМΥΚ) (RGB)	Цвят 2 (СМΥΚ) (RGB)	Надписи	Цвят на надписа (СМΥΚ) (RGB)
(0-0-0-100) (0-0-0)			
Бележки			



СИСТЕМА ОТ УСЛОВНИ ЗНАЦИ
ЗА ЕДРОМАЩАБНИ ТОПОГРАФСКИ КАРТИ В МАЩАБ 1:5 000 И 1:10 000

ФОРМУЛЯР
НА УСЛОВЕН ЗНАК

Тема:	FA	Граници	
Условен знак:	FA0120	Древна историческа стена или вал	
Изобразяване	<p style="text-align: center;"><i>Аспарухов вал</i></p> 		
Размери			
Описание			
Цвят 1 (CMYK) (RGB)	Цвят 2 (CMYK) (RGB)	Надписи	Цвят на надписа (CMYK) (RGB)
(0-0-0-100) (0-0-0)		наименование	(0-0-0-100) (0-0-0)
Бележки			

СИСТЕМА ОТ УСЛОВНИ ЗНАЦИ
ЗА ЕДРОМАЩАБНИ ТОПОГРАФСКИ КАРТИ В МАЩАБ 1:5 000 И 1:10 000

ФОРМУЛЯР
НА УСЛОВЕН ЗНАК

Тема:	FA	Граници	
Условен знак:	FA0130	Граница на растителна покривка	
Изобразяване			
Размери			
Описание			
Цвят 1 (CMYK) (RGB)	Цвят 2 (CMYK) (RGB)	Надписи	Цвят на надписа (CMYK) (RGB)
(100-0-100-20) (0-140-68)			
Бележки			



СИСТЕМА ОТ УСЛОВНИ ЗНАЦИ
ЗА ЕДРОМАЩАБНИ ТОПОГРАФСКИ КАРТИ В МАЩАБ 1:5 000 И 1:10 000

ФОРМУЛЯР
НА УСЛОВЕН ЗНАК

Тема:	FA	Граници	
Условен знак:	FA0140	Нематериализирана на терена граница на обект	
Изобразяване		
Размери			
Описание			
Цвят 1 (СМΥΚ) (RGB)	Цвят 2 (СМΥΚ) (RGB)	Надписи	Цвят на надписа (СМΥΚ) (RGB)
(0-0-0-100) (0-0-0)			
Бележки			



СИСТЕМА ОТ УСЛОВНИ ЗНАЦИ
ЗА ЕДРОМАЩАБНИ ТОПОГРАФСКИ КАРТИ В МАЩАБ 1:5 000 И 1:10 000

ФОРМУЛЯР
НА УСЛОВЕН ЗНАК

Тема:	FA	Граници	
Условен знак:	FA0150	Нематериализирана на терена граница на хидрографски обект	
Изобразяване			
Размери			
Описание			
Цвят 1 (СМΥΚ) (RGB)	Цвят 2 (СМΥΚ) (RGB)	Надписи	Цвят на надписа (СМΥΚ) (RGB)
(100-50-0-0) (0-114-188)			
Бележки			

СИСТЕМА ОТ УСЛОВНИ ЗНАЦИ
ЗА ЕДРОМАЩАБНИ ТОПОГРАФСКИ КАРТИ В МАЩАБ 1:5 000 И 1:10 000

ФОРМУЛЯР
НА УСЛОВЕН ЗНАК

Тема:	FA	Граници	
Условен знак:	FA0160	Нематериализирана на терена граница на релефна форма	
Изобразяване			
Размери			
Описание			
Цвят 1 (CMYK) (RGB)	Цвят 2 (CMYK) (RGB)	Надписи	Цвят на надписа (CMYK) (RGB)
(0-40-80-40) (164-111-46)			
Бележки			