

Изходящ № 24-28654-24.09.2024 г.

ДО
АНРИ ИЛИЕВ АЧЕВ

УВЕДОМЛЕНИЕ

На основание чл. 61, ал. 1 от Административнопроцесуалния кодекс (АПК), във връзка с чл. 18а, ал. 10 от АПК и чл. 54, ал. 4 от Закона за кадастъра и имотния регистър (ЗКИР), Ви уведомявам, че по повод постъпило заявление рег. № 01-190160-04.04.2024 г., подадено на основание чл. 51, ал. 3 от ЗКИР, е издадена заповед № 18-8102-30.07.2024 г. на началника на Служба по геодезия, картография и кадастър (СГКК) - ГР. СОФИЯ, с която е одобрено изменението на *кадастралната карта и кадастралния регистър на недвижимите имоти* на гр. София за сгради с идентификатори 68134.2046.98.2 и 68134.2046.98.3, състоящо се в *нанасяне на сграда с идентификатор 68134.2046.98.5, нанасяне на самостоятелни обекти с идентификатори 68134.2046.98.5.1 (жилище), 68134.2046.98.5.2 (жилище), 68134.2046.98.5.3 (склад) и заличаване на сгради с идентификатори 68134.2046.98.2 и 68134.2046.98.3, въз основа на проект за изменение на кадастралната карта и кадастрални регистри на правоспособно лице по ЗКИР.*

Изменението засяга сгради с идентификатори 68134.2046.98.2 и 68134.2046.98.3, за които в кадастралния регистър на недвижимите имоти сте записан като собственик или носител на друго вещно право.

В 14-дневен срок, считано от датата на поставяне на уведомлението на таблото в СГКК - София и публикуването му на електронната страница на АГКК, Ви се предоставя възможност да се запознаете със Заповед № 18-8102-30.07.2024 г. на началника на СГКК - ГР. СОФИЯ и скицата – проект към нея.


СЛУЖБА ПО ГЕОДЕЗИЯ, КАРТОГРАФИЯ И КАДАСТЪР ГР. СОФИЯ

1618, кв. "ПАВЛОВО", Ул. "МУСАЛА" №1, 02/8188338,
sofia@cadastre.bg, БУЛСТАТ:130362903

18-8102-30.07.2024 г. / 30.07.2024 г.

Стр. 1 от 2





**АГЕНЦИЯ ПО ГЕОДЕЗИЯ,
КАРТОГРАФИЯ И КАДАСТЪР**

София 1618, кв. Павлово, ул. Мусала №1
ТЕЛ.: 02/818 83 83, ФАКС: 02/955 53 33
ACAD@CADASTRE.BG • WWW.CADASTRE.BG

При несъгласие с издадения административен акт може да го обжалвате по указания в него ред.

Приложение: копие на Заповед № 18-8102-30.07.2024 г. и копие на скица проект № 15-501576-17.05.2024 г.

НАЧАЛНИК НА СГКК – ГР. СОФИЯ:

/ инж. Момчил Терзийски /



Дата на поставяне на таблото и публикуване на електронната страница на АГКК: 26.09.2024 г.

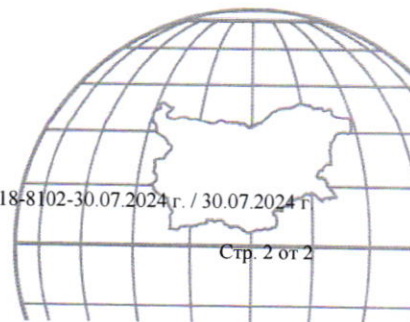
Дата на сваляне от таблото и премахване от електронната страница на АГКК: 04.10.2024 г.

СЛУЖБА ПО ГЕОДЕЗИЯ, КАРТОГРАФИЯ И КАДАСТЪР ГР. СОФИЯ

1618, кв. "ПАВЛОВО", Ул. "МУСАЛА" №1, 02/8188338,
sofia@cadastre.bg, БУЛСТАТ:130362903

18-8102-30.07.2024 г. / 30.07.2024 г.

Стр. 2 от 2





ЗАПОВЕД

№ 18-8102-30.07.2024 г.

На основание чл. 54, ал. 4, във връзка с чл. 54, ал. 1 и чл. 51, ал. 1, т. 2 от Закона за кадастъра и имотния регистър, заявление вх. № 01-190160-04.04.2024 г. от Виолета Николова Костова, чрез пълномощник Ирина Симеонова Мигдалова чрез пълномощник Велина Стоянова Павлова, и Удостоверение за приемане на проект за изменение на кадастралната карта и кадастралните регистри № 25-133490-17.05.2024 г., издадено от СГКК – ГР. СОФИЯ

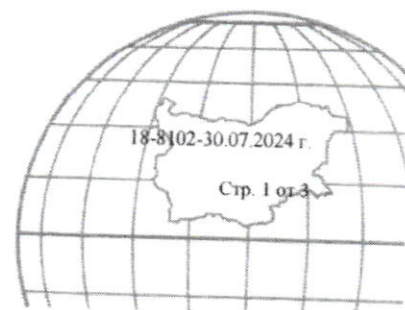
ОДОБРЯВАМ:

Изменението в кадастралната карта и кадастралните регистри на гр. София, ЕКАТТЕ 68134, общ. Столична, одобрена със заповед № РД-18-3 / 11.01.2011 г. на ИЗПЪЛНИТЕЛЕН ДИРЕКТОР НА АГКК, последно изменение на кадастралната карта и кадастралните регистри, засягащо сградата е от 21.12.2015 г., съгласно скица - проект № 15-501576-17.05.2024 г., състоящо се в:

Нанасяне на сграда с идентификатор 68134.2046.98.5, нанасяне на самостоятелни обекти с идентификатори 68134.2046.98.5.1 (жилище), 68134.2046.98.5.2 (жилище), 68134.2046.98.5.3 (склад) и заличаване на сгради с идентификатори 68134.2046.98.2 и 68134.2046.98.3, въз основа на проект за изменение на кадастралната карта и кадастрални регистри на правоспособно лице по ЗКИР.

СЛУЖБА ПО ГЕОДЕЗИЯ, КАРТОГРАФИЯ И КАДАСТЪР ГР. СОФИЯ

1618, кв. "ПАВЛОВО", Ул. "МУСАЛА" №1, 02/8188338,
sofia@cadastre.bg, БУЛСТАТ:130362903





Нанасяне на нови обекти в КККР:

сграда с идентификатор 68134.2046.98.5:

площ: 67 кв. м, предназначение: Вилна сграда - многофамилна, няма данни за собственост;

схема на самостоятелен обект в сграда с идентификатор 68134.2046.98.5.1:

площ по документ: 29.3 кв. м на ниво 0, 34.5 кв. м на ниво 1, 35.4 кв. м на ниво 2, собственост на **ВИОЛЕТА НИКОЛОВА КОСТОВА** въз основа на документ: Протокол за съдебна делба № 142 том IX рег. 12947 от 26.07.1988г., издаден от СРС;

схема на самостоятелен обект в сграда с идентификатор 68134.2046.98.5.2:

площ по документ: 103.5 кв. м на на ниво 0, ниво 1 и ниво 2, собственост на **АНРИ ИЛИЕВ АЧЕВ** въз основа на документ: Нотариален акт № 22 том LXIII рег. 27305 дело 19674 от 15.05.2015г., издаден от Служба по вписванията гр.София;

схема на самостоятелен обект в сграда с идентификатор 68134.2046.98.5.3:

площ по документ: 16.55 кв. м, няма данни за собственост;

Заличени обекти от КККР:

сграда с идентификатор 68134.2046.98.2:

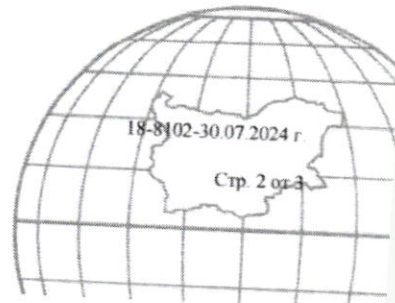
площ: 29 кв. м, предназначение: Жилищна сграда - еднофамилна, собственост на **ВИОЛЕТА НИКОЛОВА КОСТОВА** въз основа на документ: Протокол за съдебна делба № 142 том IX рег. 12947 от 26.07.1988г., издаден от СРС;

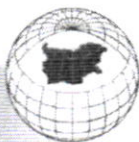
сграда с идентификатор 68134.2046.98.3:

площ: 30 кв. м, предназначение: Жилищна сграда - еднофамилна, собственост на **АНРИ ИЛИЕВ АЧЕВ** въз основа на документ: Нотариален акт № 22 том LXIII рег. 27305 дело 19674 от 15.05.2015г., издаден от Служба по вписванията гр.София;

Заповедта да се връчи на инж.Александра Стоименова за изпълнение.

Заповедта да се съобщи по реда на АПК на следните заинтересовани лица, съгласно чл. 54, ал. 4 от ЗКИР.





**АГЕНЦИЯ ПО ГЕОДЕЗИЯ,
КАРТОГРАФИЯ И КАДАСТЪР**

СОФИЯ 1618, кв. ПАВЛОВО, ул. МУСАЛА №1
ТЕЛ.: 02/818 83 83, ФАКС: 02/955 53 33
ACAD@CADASTRE.BG • WWW.CADASTRE.BG

Съгласно чл. 54, ал. 6 от Закона за кадастъра и имотния регистър, заповедта подлежи на обжалване, в 14 - дневен срок от съобщаването ѝ по реда на АПК пред Административен съд - ГР. СОФИЯ.

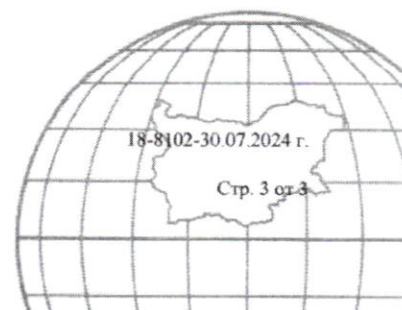
Приложение: скица – проект № 15-501576-17.05.2024 г.

НАЧАЛНИК НА СГКК – ГР. СОФИЯ:



СЛУЖБА ПО ГЕОДЕЗИЯ, КАРТОГРАФИЯ И КАДАСТЪР ГР. СОФИЯ

1618, кв. "ПАВЛОВО", Ул. "МУСАЛА" №1, 02/8188338,
sofia@cadastre.bg, БУЛСТАТ:130362903





СЛУЖБА ПО ГЕОДЕЗИЯ, КАРТОГРАФИЯ И КАДАСТЪР - ГР. СОФИЯ

1618, кв. "ПАВЛОВО", Ул. "МУСАЛА" №1, 02/8188338,
sofia@cadastre.bg, БУЛСТАТ:130362903

СКИЦА - ПРОЕКТ № 15-501576-17.05.2024 г.

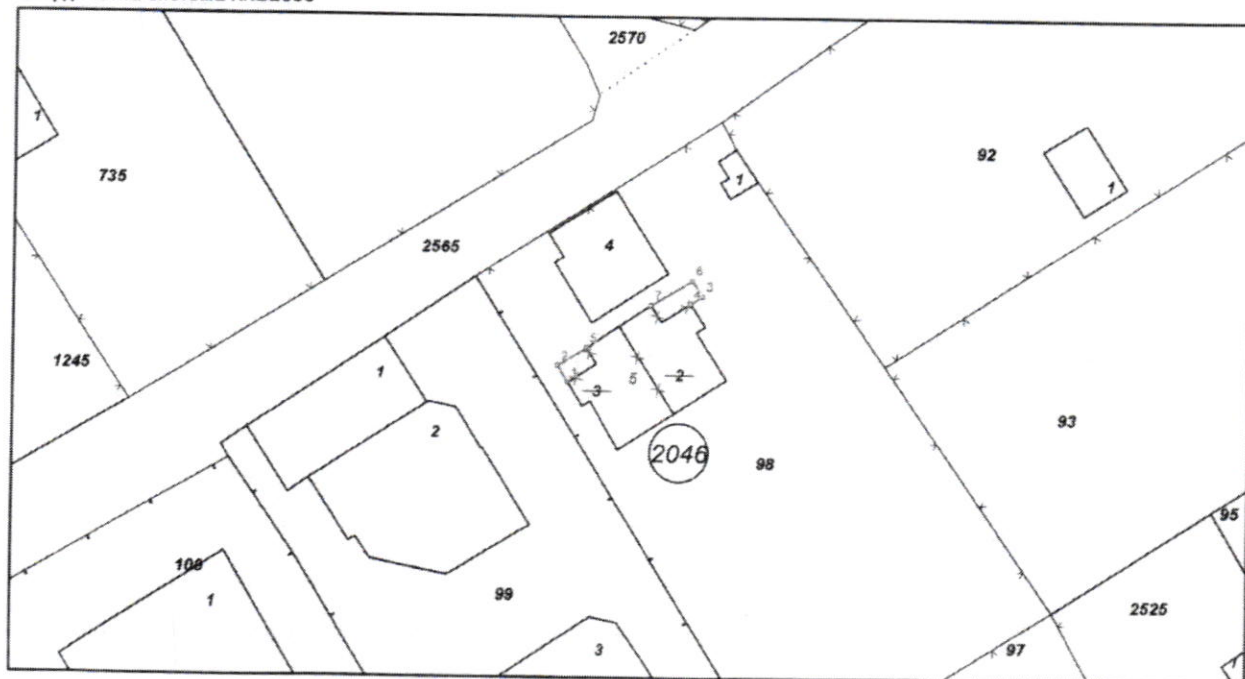
за изменение на ККР за сгради с идентификатори: 68134.2046.98.3, 68134.2046.98.2

Гр. София, общ. Столична, обл. София (столица)

По кадастралната карта и кадастралните регистри, одобрени

със Заповед: № РД-18-3/11.01.2011 г. на ИЗПЪЛНИТЕЛЕН ДИРЕКТОР НА АГКК

Координатна система ККС2005



М 1:500

Координатна система ККС2005

Нова точка №	ПРОЕКТНИ КООРДИНАТИ	
	X [м]	Y [м]
1.	4722542.08	325642.23
2.	4722543.21	325641.53
3.	4722548.01	325651.49
4.	4722547.50	325650.62
5.	4722544.46	325643.48
6.	4722549.06	325650.78
7.	4722547.36	325647.95

Скица-проект № 15-501576-17.05.2024 г. издадена въз основа на
заявление с входящ № 01-190160-04.04.2024 г.

Проектът е изработен по заявление с входящ № 01-190160-04.04.2024 г.

Изработил:

инж.Александра Стоименова

/инж.Александра Стоименова/



Изменението се състои в:

Заличени обекти от КККР:

- Сграда с идентификатор **68134.2046.98.3**: последно изменение на кадастралната карта и кадастралните регистри, засягащо сградата **е от 21.12.2015 г.**, Адрес на сградата: **гр. София, район Панчарево, ул. "З" № 18**, площ: **30** кв. м, предназначение: **Жилищна сграда - еднофамилна**, брой етажи: **2**, собственици: **АНРИ ИЛИЕВ АЧЕВ**, Няма данни за идеалните части, Нотариален акт № 22 том LXIII рег. 27305 дело 19674 от 15.05.2015г., издаден от Служба по вписванията гр.София
- Сграда с идентификатор **68134.2046.98.2**: последно изменение на кадастралната карта и кадастралните регистри, засягащо сградата **е от 20.07.2018 г.**, Адрес на сградата: **гр. София, район Панчарево, ул. "З" № 18**, площ: **29** кв. м, предназначение: **Жилищна сграда - еднофамилна**, брой етажи: **2**, собственици: **ВИОЛЕТА НИКОЛОВА КОСТОВА**, Няма данни за идеалните части, Протокол за съдебна делба № 142 том IX рег. 12947 от 26.07.1988г., издаден от СРС

Нанасяне на нов обект в КККР:

- Сграда с проектен идентификатор **68134.2046.98.5**, проектна площ: **67** кв. м, предназначение: **Вилна сграда - многофамилна**, брой етажи: **2**

Скица-проект № 15-501576-17.05.2024 г. издадена въз основа на
заявление с входящ № 01-190160-04.04.2024 г.
Проектът е изработен по заявление с входящ № 01-190160-04.04.2024 г.
Изработил:

инж.Александра Стоименова

/инж.Александра Стоименова/