



Изходящ № 24-34379-13.11.2024 г.

ДО:
НАДЯ СТЕФАНОВА
ГРИГОРОВА
ДИМИТЪР СТЕФАНОВ
МИЛУШЕВ
РУМЕН ЙОРДАНОВ ИВАНОВ

У В Е Д О М Л Е Н И Е

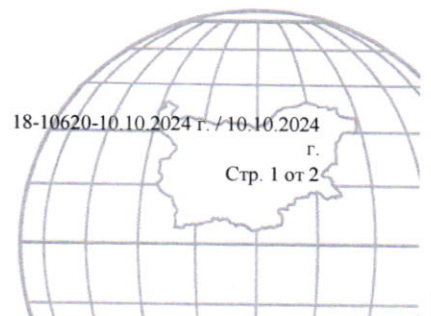
На основание чл. 61, ал. 1 от Административнопроцесуалния кодекс (АПК), във връзка с чл. 18а, ал. 10 от АПК и чл. 54, ал. 4 от Закона за кадастъра и имотния регистър (ЗКИР), Ви уведомявам, че по повод постъпило заявление рег. № 01-317188-10.06.2024 г., подадено на основание чл. 51, ал. 3 от ЗКИР, е издадена заповед № 18-10620-10.10.2024 г. на началника на Служба по геодезия, картография и кадастър (СГКК) - ГР. СОФИЯ, с която е одобрено изменението на *кадастралната карта и кадастралния регистър на недвижимите имоти* на гр. Баня за поземлен имот с идентификатор 02659.2246.108, поземлен имот с идентификатор 02659.2246.129, състоящо се в *отразяване на поземлен имот с идентификатор 02659.2246.129 в съответствие с имот пл. № 791, нанесен през 2000 г. в кадастрален лист А-3-10-В и А-3-10-Г по плана на гр. Баня – реална част от неурегулирано дворно място, съставляващо дял № 9, кв. Михайлово, местност „Костино равнище“* съгласно договор за делба № 114 от 25.07.2000 г., том XI, вх.рег. № 18008 на Служба по вписванията гр. София. Изменението се извършва въз основа на скица-проект № 15-623575-18.06.2024 г., документ за собственост и съгласно проект на правоспособно лице по ЗКИР.

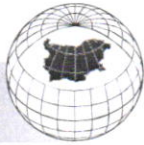
СЛУЖБА ПО ГЕОДЕЗИЯ, КАРТОГРАФИЯ И КАДАСТЪР ГР. СОФИЯ

1618, кв. "ПАВЛОВО", Ул. "МУСАЛА" №1, 02/8188338,
sofia@cadastre.bg, БУЛСТАТ:130362903

18-10620-10.10.2024 г. / 10.10.2024

г.
Стр. 1 от 2





Изменението засяга поземлен имот с идентификатор 02659.2246.108, поземлен имот с идентификатор 02659.2246.129, за които в кадастралния регистър на недвижимите имоти сте записан като собственик или носител на друго вещно право.

След изтичане на 7-дневния срок от поставяне на уведомлението на таблото в приемната на СГКК - София и публикуването му на електронната страница на АГКК, заповедта се счита за съобщена и може да бъде обжалвана в посочения в нея срок.

При несъгласие с издадения административен акт може да го обжалвате по указания в него ред.

Приложение: Копие на Заповед № 18-10620-10.10.2024 г. и копие на скица проект № 15-623575-18.06.2024 г.

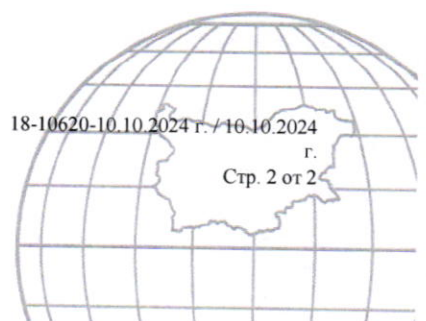
НАЧАЛНИК НА СГКК – ГР. СОФИЯ:.....

/ инж.Момчил Терзийски /



*Дата на поставяне на таблото и публикуване на електронната страница на АГКК:
15.11.2024 г.*

*Дата на сваляне от таблото и премахване от електронната страница на АГКК:
25.11.2024 г.*





ЗА П О В Е Д

№ 18-10620-10.10.2024 г.

На основание чл. 54, ал. 4, във връзка с чл. 54, ал. 1 и чл. 51, ал. 1, т. 2 от Закона за кадастъра и имотния регистър, заявление вх. № 01-317188-10.06.2024 г. от "МАПЕКС" АД, пълномощник на БОРЯНА ГЕОРГИЕВА РАДЕВА и Удостоверение за приемане на проект за изменение на кадастралната карта и кадастралните регистри № 25-161697-18.06.2024 г., издадено от СГКК – гр. ГР. СОФИЯ

О Д О Б Р Я В А М :

Изменението в кадастралната карта и кадастралните регистри на гр. Банкя, ЕКАТТЕ 02659, общ. Столична, одобрена със заповед № РД-18-13 / 17.01.2012 г. на ИЗПЪЛНИТЕЛЕН ДИРЕКТОР НА АГКК, последно изменение на кадастралната карта и кадастралните регистри, засягащо поземления имот е със Заповед 18-7635-17.08.2020 г. на НАЧАЛНИК НА СГКК - СОФИЯ, съгласно скица - проект № 15-623575-18.06.2024 г., състоящо се в:

отразяване на поземлен имот с идентификатор 02659.2246.129 в съответствие с имот пл. № 791, нанесен през 2000 г. в кадастрален лист А-3-10-В и А-3-10-Г по плана на гр.

Банкя – реална част от неурегулирано дворно място, съставляващо дял № 9, кв. Михайлово, местност „Костино равнище“ съгласно договор за делба № 114 от 25.07.2000 г., том XI, вх.рег. № 18008 на Служба по вписванията гр. София. Изменението се извършва въз основа на скица-проект № 15-623575-18.06.2024 г., документ за собственост и съгласно проект на правоспособно лице по ЗКИР.

Нанасяне на нови обекти в КККР:

поземлен имот с идентификатор 02659.2246.129:

площ: **657 кв. м**, начин на трайно ползване: **Нива**, собственост на **ПЕНКА РУСЕВА СТОЙКОВА** въз основа на документ:

Договор за делба № 114 том XI рег. 18008 от 25.07.2000г., издаден от Служба по вписванията - гр.София;

Промяна в границите на съществуващи обекти в КККР:

поземлен имот с идентификатор 02659.2246.108:

данни преди промяната: площ: **3554 кв. м**, начин на трайно ползване: **Нива**, собственост на

ПЕТЪР РУСЕВ СТОЯНОВ въз основа на документ:

Нотариален акт за собственост върху недвижим имот, придобит по наследство № 1738 от 17.02.1999г., издаден от Служба по вписванията гр.София,
НАДЯ СТЕФАНОВА ГРИГОРОВА въз основа на документ:

СЛУЖБА ПО ГЕОДЕЗИЯ, КАРТОГРАФИЯ И КАДАСТЪР ГР. СОФИЯ

1618, кв. "ПАВЛОВО", Ул. "МУСАЛА" №1, 02/8188338,
sofia@cadastre.bg, БУЛСТАТ:130362903





Нотариален акт за собственост върху недвижим имот, придобит по наследство № 1738 от 17.02.1999г., издаден от Служба по вписвания гр.София,
ПЕНКА РУСЕВА СТОЙКОВА въз основа на документ:

Нотариален акт за собственост върху недвижим имот, придобит по наследство № 1738 от 17.02.1999г., издаден от Служба по вписвания гр.София,
ГЕОРГИ ПЕТРОВ МИЛУШЕВ въз основа на документ:

Нотариален акт за собственост върху недвижим имот, придобит по наследство № 1738 от 17.02.1999г., издаден от Служба по вписвания гр.София,
ИВАН ПЕТРОВ МИЛУШЕВ въз основа на документ:

Нотариален акт за собственост върху недвижим имот, придобит по наследство № 1738 от 17.02.1999г., издаден от Служба по вписвания гр.София,
ДОСТЕНА ЛАЗАРОВА МИЛУШЕВА въз основа на документ:

Нотариален акт за собственост върху недвижим имот, придобит по наследство № 1738 от 17.02.1999г., издаден от Служба по вписвания гр.София,
СНЕЖАНКА МИЛУШЕВА ВЕЛЕВА въз основа на документ:

Нотариален акт за собственост върху недвижим имот, придобит по наследство № 1738 от 17.02.1999г., издаден от Служба по вписвания гр.София,
ЛЮБКА МИЛУШЕВА ЙОСИФОВА въз основа на документ:

Нотариален акт за собственост върху недвижим имот, придобит по наследство № 1738 от 17.02.1999г., издаден от Служба по вписвания гр.София,
ВАЛЯ ПЕТРОВА КАМЕНОВА въз основа на документ:

Нотариален акт за собственост върху недвижим имот, придобит по наследство № 1738 от 17.02.1999г., издаден от Служба по вписвания гр.София,
ВЛАДИМИР ПЕТРОВ МИЛУШЕВ въз основа на документ:

Нотариален акт за собственост върху недвижим имот, придобит по наследство № 1738 от 17.02.1999г., издаден от Служба по вписвания гр.София
данни след промяната: площ: 2897 кв. м, начин на трайно ползване: **Нива**, собственост на
НАДЯ СТЕФАНОВА ГРИГОРОВА въз основа на документ:

Нотариален акт за собственост върху недвижим имот, придобит по наследство № 1738 от 17.02.1999г., издаден от Служба по вписвания гр.София,
ГЕОРГИ ПЕТРОВ МИЛУШЕВ въз основа на документ:

Нотариален акт за собственост върху недвижим имот, придобит по наследство № 1738 от 17.02.1999г., издаден от Служба по вписвания гр.София,
ИВАН ПЕТРОВ МИЛУШЕВ въз основа на документ:

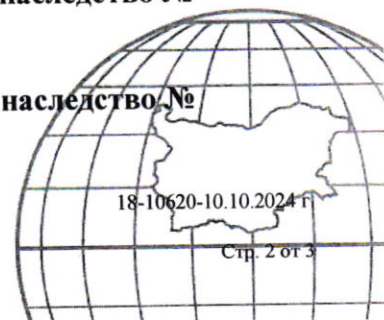
Нотариален акт за собственост върху недвижим имот, придобит по наследство № 1738 от 17.02.1999г., издаден от Служба по вписвания гр.София,
СНЕЖАНКА МИЛУШЕВА ВЕЛЕВА въз основа на документ:

Нотариален акт за собственост върху недвижим имот, придобит по наследство № 1738 от 17.02.1999г., издаден от Служба по вписвания гр.София,
ЛЮБКА МИЛУШЕВА ЙОСИФОВА въз основа на документ:

Нотариален акт за собственост върху недвижим имот, придобит по наследство № 1738 от 17.02.1999г., издаден от Служба по вписвания гр.София,
ВАЛЯ ПЕТРОВА КАМЕНОВА въз основа на документ:

Нотариален акт за собственост върху недвижим имот, придобит по наследство № 1738 от 17.02.1999г., издаден от Служба по вписвания гр.София,
ДОСТЕНА ЛАЗАРОВА МИЛУШЕВА въз основа на документ:

СЛУЖБА ПО ГЕОДЕЗИЯ, КАРТОГРАФИЯ И КАДАСТЪР ГР. СОФИЯ





СЛУЖБА ПО ГЕОДЕЗИЯ, КАРТОГРАФИЯ И КАДАСТЪР - ГР. СОФИЯ

1618, кв. "ПАВЛОВО", Ул. "МУСАЛА" №1, 02/8188338,
sofia@cadastre.bg, БУЛСТАТ:130362903

СКИЦА - ПРОЕКТ № 15-623575-18.06.2024 г.

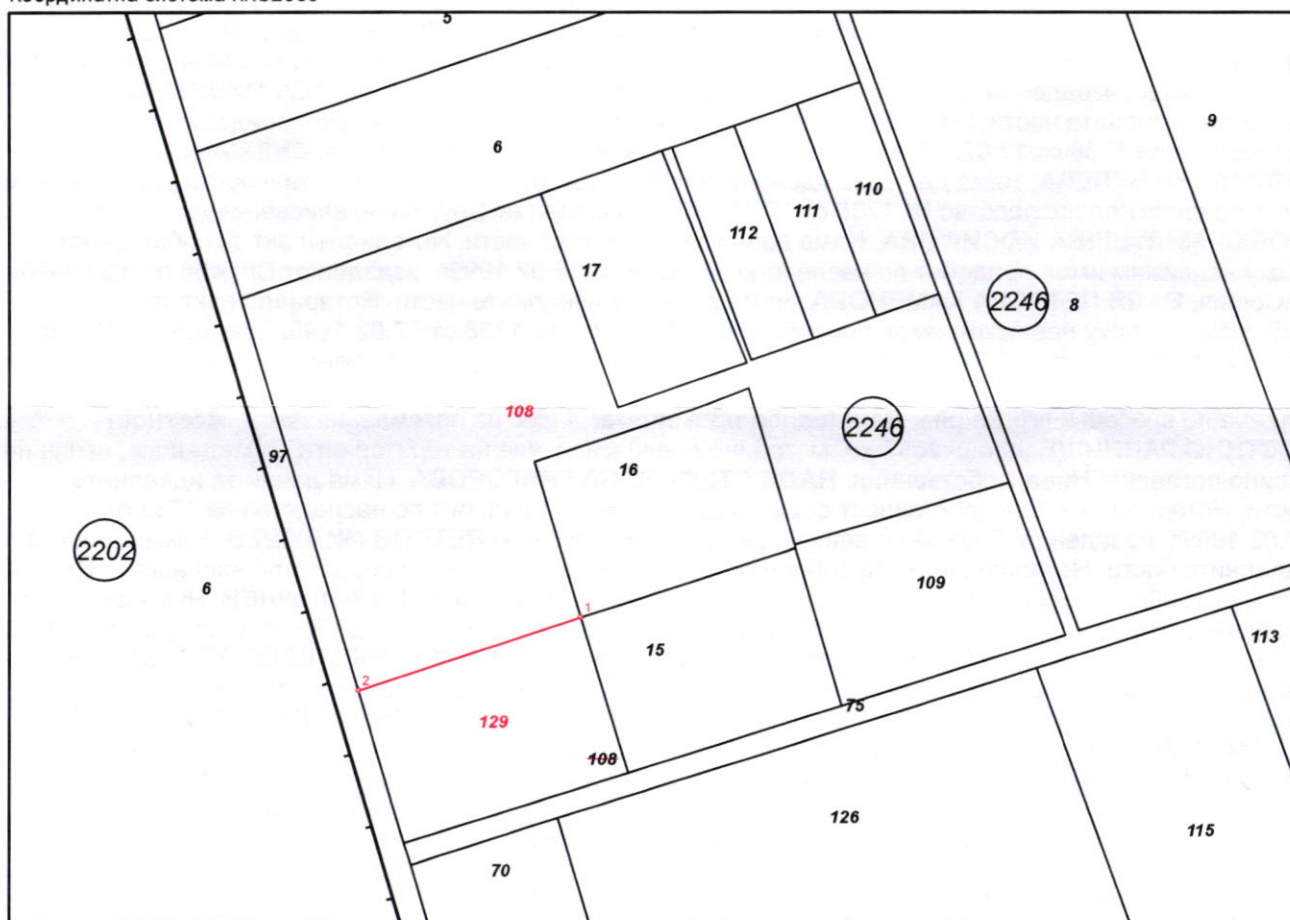
за изменение на КККР за поземлен имот с идентификатор: **02659.2246.108**

Гр. Баня, общ. Столична, обл. София (столица)

По кадастралната карта и кадастралните регистри, одобрени

със Заповед: № РД-18-13/17.01.2012 г. на ИЗПЪЛНИТЕЛЕН ДИРЕКТОР НА АГКК

Координатна система ККС2005



М 1:1000

Координатна система ККС2005

Нова точка №	ПРОЕКТНИ КООРДИНАТИ	
	X [м]	Y [м]
1.	4732995.97	304916.14
2.	4732986.36	304886.75



Скица-проект № 15-623575-18.06.2024 г. издадена въз основа на
заявление с входящ № 01-317188-10.06.2024 г.

Проектът е изработен по заявление с входящ № 01-317188-10.06.2024 г.

Изработил:

инж.В.Димитрова

/инж.В.Димитрова/



Изменението се състои в:

Промяна в границите на съществуващ обект в ККР:

• Поземлен имот с идентификатор **02659.2246.108**: последно изменение на кадастралната карта и кадастралните регистри, засягащо поземления имот е със заповед **18-7635-17.08.2020 г. на НАЧАЛНИК НА СГКК - СОФИЯ, Данни преди промяната:** адрес на поземления имот: **местност КОСТИНО РАВНИЩЕ**, площ: **3554 кв. м**, трайно предназначение на територията: **Земеделска**, начин на трайно ползване: **Нива**, собственици: **ПЕТЪР РУСЕВ СТОЯНОВ**, Няма данни за идеалните части, Нотариален акт за собственост върху недвижим имот, придобит по наследство № 1738 от 17.02.1999г., издаден от Служба по вписвания гр.София, **НАДЯ СТЕФАНОВА ГРИГОРОВА**, Няма данни за идеалните части, Нотариален акт за собственост върху недвижим имот, придобит по наследство № 1738 от 17.02.1999г., издаден от Служба по вписвания гр.София, **ПЕНКА РУСЕВА СТОЙКОВА**, Няма данни за идеалните части, Нотариален акт за собственост върху недвижим имот, придобит по наследство № 1738 от 17.02.1999г., издаден от Служба по вписвания гр.София, **ГЕОРГИ ПЕТРОВ МИЛУШЕВ**, Няма данни за идеалните части, Нотариален акт за собственост върху недвижим имот, придобит по наследство № 1738 от 17.02.1999г., издаден от Служба по вписвания гр.София, **ИВАН ПЕТРОВ МИЛУШЕВ**, Няма данни за идеалните части, Нотариален акт за собственост върху недвижим имот, придобит по наследство № 1738 от 17.02.1999г., издаден от Служба по вписвания гр.София, **ДОСТЕНА ЛАЗАРОВА МИЛУШЕВА**, Няма данни за идеалните части, Нотариален акт за собственост върху недвижим имот, придобит по наследство № 1738 от 17.02.1999г., издаден от Служба по вписвания гр.София, **СНЕЖАНКА МИЛУШЕВА ВЕЛЕВА**, Няма данни за идеалните части, Нотариален акт за собственост върху недвижим имот, придобит по наследство № 1738 от 17.02.1999г., издаден от Служба по вписвания гр.София, **ЛЮБКА МИЛУШЕВА ЙОСИФОВА**, Няма данни за идеалните части, Нотариален акт за собственост върху недвижим имот, придобит по наследство № 1738 от 17.02.1999г., издаден от Служба по вписвания гр.София, **ВАЛЯ ПЕТРОВА КАМЕНОВА**, Няма данни за идеалните части, Нотариален акт за собственост върху недвижим имот, придобит по наследство № 1738 от 17.02.1999г., издаден от Служба по вписвания гр.София, **ВЛАДИМИР ПЕТРОВ МИЛУШЕВ**, Няма данни за идеалните части, Нотариален акт за собственост върху недвижим имот, придобит по наследство № 1738 от 17.02.1999г., издаден от Служба по вписвания гр.София; **Данни след промяната:** адрес на поземления имот: **местност КОСТИНО РАВНИЩЕ**, площ: **2897 кв. м**, трайно предназначение на територията: **Земеделска**, начин на трайно ползване: **Нива**, собственици: **НАДЯ СТЕФАНОВА ГРИГОРОВА**, Няма данни за идеалните части, Нотариален акт за собственост върху недвижим имот, придобит по наследство № 1738 от 17.02.1999г., издаден от Служба по вписвания гр.София, **ГЕОРГИ ПЕТРОВ МИЛУШЕВ**, Няма данни за идеалните части, Нотариален акт за собственост върху недвижим имот, придобит по наследство № 1738 от 17.02.1999г., издаден от Служба по вписвания гр.София, **ИВАН ПЕТРОВ МИЛУШЕВ**, Няма данни за идеалните части, Нотариален акт за собственост върху недвижим имот, придобит по наследство № 1738 от 17.02.1999г., издаден от Служба по вписвания гр.София, **СНЕЖАНКА МИЛУШЕВА ВЕЛЕВА**, Няма данни за идеалните части, Нотариален акт за собственост върху недвижим имот, придобит по наследство № 1738 от 17.02.1999г., издаден от Служба по вписвания гр.София, **ЛЮБКА МИЛУШЕВА ЙОСИФОВА**, Няма данни за идеалните части, Нотариален акт за собственост върху недвижим имот, придобит по наследство № 1738 от 17.02.1999г., издаден от Служба по вписвания гр.София, **ВАЛЯ ПЕТРОВА КАМЕНОВА**, Няма данни за идеалните части, Нотариален акт за собственост върху недвижим имот, придобит по наследство № 1738 от 17.02.1999г., издаден от Служба по вписвания гр.София, **ДОСТЕНА ЛАЗАРОВА МИЛУШЕВА**, Няма данни за идеалните части, Нотариален акт за собственост върху недвижим имот, придобит по наследство № 1738 от 17.02.1999г., издаден от Служба по вписвания гр.София, **ПЕНКА РУСЕВА СТОЙКОВА**, Няма данни за идеалните части, Нотариален акт за собственост върху недвижим имот, придобит по наследство № 1738 от 17.02.1999г., издаден от Служба по вписвания гр.София, **ПЕТЪР РУСЕВ СТОЯНОВ**, Няма данни за идеалните части, Нотариален акт за собственост върху недвижим имот, придобит по наследство № 1738 от 17.02.1999г., издаден от Служба по вписвания гр.София, **ВЛАДИМИР ПЕТРОВ МИЛУШЕВ**, Няма данни за идеалните части, Нотариален акт за собственост върху недвижим имот, придобит по наследство № 1738 от 17.02.1999г., издаден от Служба по вписвания гр.София

Нанасяне на нов обект в ККР:

• Поземлен имот с проектен идентификатор **02659.2246.129**, проектна площ: **657 кв. м**, трайно предназначение на територията: **Земеделска**, начин на трайно ползване: **Нива**; Съседни: **02659.2246.97, 02659.2246.15, 02659.2246.75, 02659.2246.16, 02659.2246.108**

Скица-проект № **15-623575-18.06.2024 г.** издадена въз основа на заявление с входящ № **01-317188-10.06.2024 г.**

Проектът е изработен по заявление с входящ № **01-317188-10.06.2024 г.**

Изработил:

инж.В.Димитрова

.....
/инж.В.Димитрова/