

Изх. № 24-28403-19.09.2024 г.

ДО
СНЕЖАНКА МИЛУШЕВА ВЕЛЕВА
ГЕОРГИ ПЕТРОВ МИЛУШЕВ
ИВАН ПЕТРОВ МИЛУШЕВ
НАДЯ СТЕФАНОВА ГРИГОРОВА
ДИМИТЪР СТЕФАНОВ МИЛУШЕВ
ИВАН ПЕТРОВ СТОЯНОВ
ЕЛКА ПЕТРОВА СТОЯНОВА
РУМЯНА ИВАНОВА ВАСИЛЕВА
ИВАЙЛО ВАСИЛЕВ МЕТОДИЕВ

У В Е Д О М Л Е Н И Е

На основание чл. 26, ал. 1 от Административнопроцесуалния кодекс (АПК), във връзка с чл. 18а, ал. 10 от АПК, Ви уведомяваме че по повод подадено заявление рег. № 01-317188-10.06.2024 г. от БОРЯНА ГЕОРГИЕВА РАДЕВА чрез пълномощник "МАПЕКС" АД до Служба по геодезия, картография и кадастър (СГКК) – София и приет проект за изменение с Удостоверение № 25-161697-18.06.2024 г. е започната процедура по изменение на кадастралната карта и кадастралните регистри за поземлен имот с идентификатор 02659.2246.108, с адрес: гр. Баня, район Баня, одобрена със заповед № РД-18-13/17.01.2012г. на Изпълнителния директор на АГКК.

Изменението се изразява в следното: *отразяване на поземлен имот с идентификатор 02659.2246.129 в съответствие с имот пл. № 791, нанесен през 2000 г. в кадастрален лист А-3-10-В и А-3-10-Г по плана на гр. Баня – реална част от неурегулирано дворно място, съставляващо дял № 9, кв. Михайлово, местност „Костино равнище“ съгласно договор за делба № 114 от 25.07.2000 г., том XI, вх.рег. № 18008 на Служба по вписванията гр. София. Изменението се извършва въз основа на скица-проект № 15-623575-18.06.2024 г., документ за собственост и съгласно проект на правоспособно лице по ЗКИР.*




На основание чл. 34, ал. 1 и 3 от АПК, в 7-дневен срок считано от датата на поставяне на уведомлението на таблото в приемната на СГКК - София и публикуването му на електронната страница на Агенцията по геодезия, картография и кадастър, на тел. 02/8188338 може да посочите актуален телефонен номер, имейл адрес за връзка или на място, за да Ви бъде предоставена възможност да се запознаете с документите към заявление рег. № 01-317188-10.06.2024 г. въз основа на които е издадено Удостоверение № 25-161697-18.06.2024 г. да направите писмени искания и възражения, и в случай на несъгласие с исканото изменение да представите документи, доказващи претенции на права.

Документите, исканията и възраженията може да изпратите на адрес: кв. Павлово, ул. Мусала № 1 - с куриерска или пощенска услуга или по електронен път на sofia@cadastre.bg.

При непредставяне в посочения срок на нови писмени доказателства, удостоверяващи други факти и обстоятелства, различни от приложените по заявление рег. № 01-317188-10.06.2024 г., СГКК – София ще продължи процедурата по изменение на кадастралната карта и кадастралните регистри за поземлен имот с идентификатор 02659.2246.108, гр. Баня, район Баня, като в срока по чл. 57 от АПК ще бъде издадена заповед за одобряване на изменението по реда на чл. 54, ал. 4 от ЗКИР. За заповедта ще бъдете уведомени по реда на чл. 18а от АПК.

Приложение: Копие на скица-проект

ЗА НАЧАЛНИК НА СГКК – ГР. СОФИЯ:.....


/ ищ. Ивайло Иванов /
със Заповед № 18-9438-09.09.2024 г.

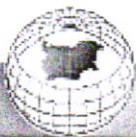
Дата на поставяне на таблото и публикуване на електронната страница на АГКК:
20.09.2024 г.

Дата на сваляне от таблото и премахване от електронната страница на АГКК:
30.09.2024 г.

СЛУЖБА ПО ГЕОДЕЗИЯ, КАРТОГРАФИЯ И КАДАСТЪР СОФИЯ

гр. София 1618, кв. "Павлово", ул. "Мусала" №1
тел.: 02/8188338; 02/8188383; e-mail: sofia@cadastre.bg





СЛУЖБА ПО ГЕОДЕЗИЯ, КАРТОГРАФИЯ И КАДАСТЪР - ГР. СОФИЯ

1618, кв. "ПАВЛОВО", Ул. "МУСАЛА" №1, 02/8188338,
sofia@cadastre.bg, БУЛСТАТ:130362903

СКИЦА - ПРОЕКТ № 15-623575-18.06.2024 г.

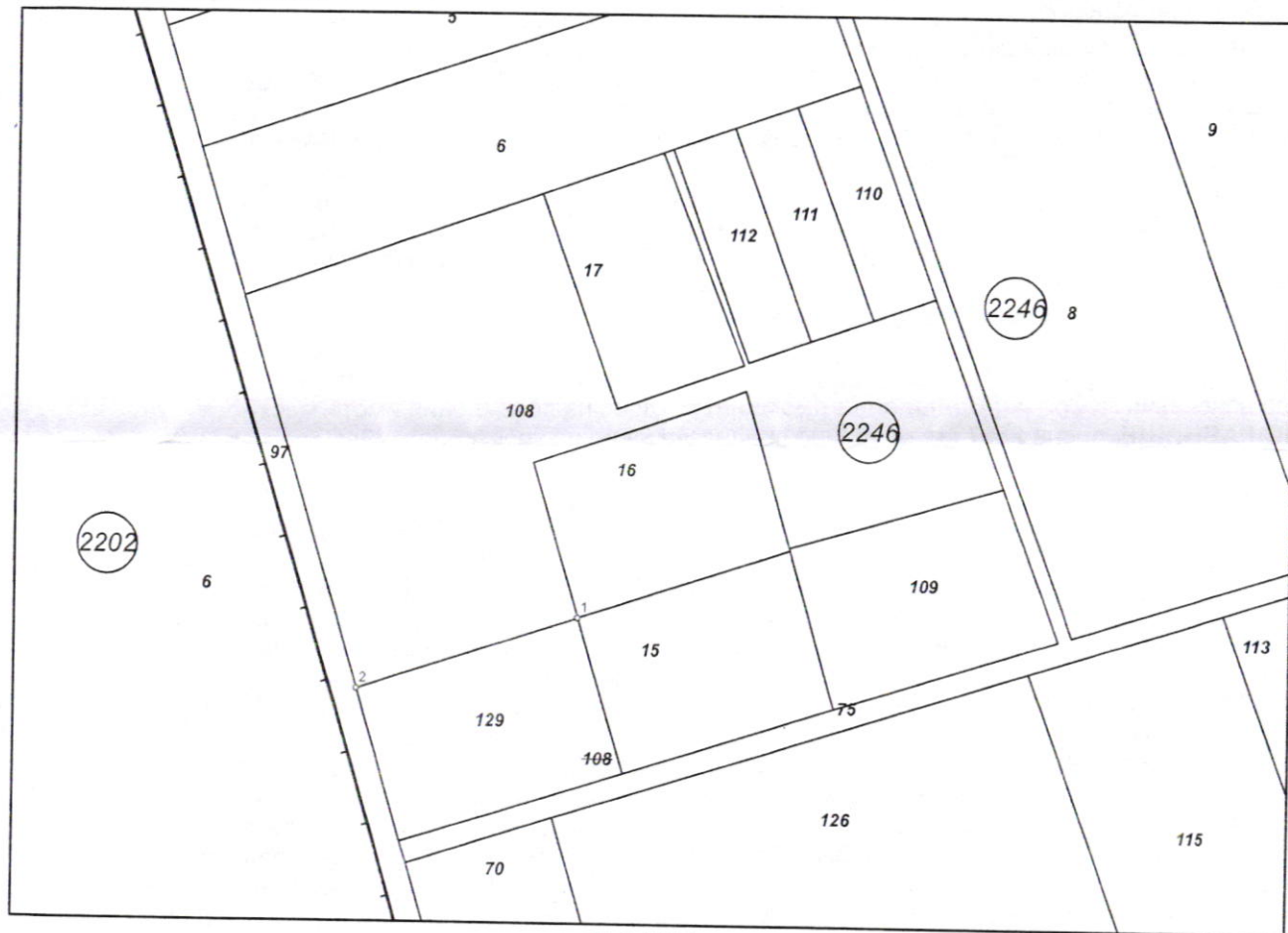
за изменение на КККР за поземлен имот с идентификатор: 02659.2246.108

Гр. Баня, общ. Столична, обл. София (столица)

По кадастралната карта и кадастралните регистри, одобрени

със Заповед: № РД-18-13/17.01.2012 г. на ИЗПЪЛНИТЕЛЕН ДИРЕКТОР НА АГКК

Координатна система ККС2005



М 1:1000

Координатна система ККС2005

Нова точка №	ПРОЕКТНИ КООРДИНАТИ	
	X [м]	Y [м]
1.	4732995.97	304916.14
2.	4732986.36	304886.75

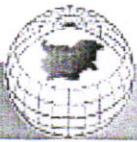
Скица-проект № 15-623575-18.06.2024 г. издадена въз основа на
заявление с входящ № 01-317188-10.06.2024 г.

Проектът е изработен по заявление с входящ № 01-317188-10.06.2024 г.

Изработил:

инж.В.Димитрова

/инж.В.Димитрова/



Изменението се състои в:

Промяна в границите на съществуващ обект в КККР:

• Поземлен имот с идентификатор **02659.2246.108**: последно изменение на кадастралната карта и кадастралните регистри, засягащо поземления имот е със заповед **18-7635-17.08.2020 г. на НАЧАЛНИК НА СГКК - СОФИЯ, Данни преди промяната:** адрес на поземления имот: **местност КОСТИНО РАВНИЩЕ**, площ: **3554 кв. м**, трайно предназначение на територията: **Земеделска**, начин на трайно ползване: **Нива**, собственици: **ПЕТЪР РУСЕВ СТОЯНОВ**, Няма данни за идеалните части, Нотариален акт за собственост върху недвижим имот, придобит по наследство № 1738 от 17.02.1999г., издаден от Служба по вписвания гр.София, **НАДЯ СТЕФАНОВА ГРИГОРОВА**, Няма данни за идеалните части, Нотариален акт за собственост върху недвижим имот, придобит по наследство № 1738 от 17.02.1999г., издаден от Служба по вписвания гр.София, **ПЕНКА РУСЕВА СТОЙКОВА**, Няма данни за идеалните части, Нотариален акт за собственост върху недвижим имот, придобит по наследство № 1738 от 17.02.1999г., издаден от Служба по вписвания гр.София, **ГЕОРГИ ПЕТРОВ МИЛУШЕВ**, Няма данни за идеалните части, Нотариален акт за собственост върху недвижим имот, придобит по наследство № 1738 от 17.02.1999г., издаден от Служба по вписвания гр.София, **ИВАН ПЕТРОВ МИЛУШЕВ**, Няма данни за идеалните части, Нотариален акт за собственост върху недвижим имот, придобит по наследство № 1738 от 17.02.1999г., издаден от Служба по вписвания гр.София, **ДОСТЕНА ЛАЗАРОВА МИЛУШЕВА**, Няма данни за идеалните части, Нотариален акт за собственост върху недвижим имот, придобит по наследство № 1738 от 17.02.1999г., издаден от Служба по вписвания гр.София, **СНЕЖАНКА МИЛУШЕВА ВЕЛЕВА**, Няма данни за идеалните части, Нотариален акт за собственост върху недвижим имот, придобит по наследство № 1738 от 17.02.1999г., издаден от Служба по вписвания гр.София, **ЛЮБКА МИЛУШЕВА ЙОСИФОВА**, Няма данни за идеалните части, Нотариален акт за собственост върху недвижим имот, придобит по наследство № 1738 от 17.02.1999г., издаден от Служба по вписвания гр.София, **ВАЛЯ ПЕТРОВА КАМЕНОВА**, Няма данни за идеалните части, Нотариален акт за собственост върху недвижим имот, придобит по наследство № 1738 от 17.02.1999г., издаден от Служба по вписвания гр.София, **ВЛАДИМИР ПЕТРОВ МИЛУШЕВ**, Няма данни за идеалните части, Нотариален акт за собственост върху недвижим имот, придобит по наследство № 1738 от 17.02.1999г., издаден от Служба по вписвания гр.София; **Данни след промяната:** адрес на поземления имот: **местност КОСТИНО РАВНИЩЕ**, площ: **2897 кв. м**, трайно предназначение на територията: **Земеделска**, начин на трайно ползване: **Нива**, собственици: **НАДЯ СТЕФАНОВА ГРИГОРОВА**, Няма данни за идеалните части, Нотариален акт за собственост върху недвижим имот, придобит по наследство № 1738 от 17.02.1999г., издаден от Служба по вписвания гр.София, **ГЕОРГИ ПЕТРОВ МИЛУШЕВ**, Няма данни за идеалните части, Нотариален акт за собственост върху недвижим имот, придобит по наследство № 1738 от 17.02.1999г., издаден от Служба по вписвания гр.София, **ИВАН ПЕТРОВ МИЛУШЕВ**, Няма данни за идеалните части, Нотариален акт за собственост върху недвижим имот, придобит по наследство № 1738 от 17.02.1999г., издаден от Служба по вписвания гр.София, **СНЕЖАНКА МИЛУШЕВА ВЕЛЕВА**, Няма данни за идеалните части, Нотариален акт за собственост върху недвижим имот, придобит по наследство № 1738 от 17.02.1999г., издаден от Служба по вписвания гр.София, **ЛЮБКА МИЛУШЕВА ЙОСИФОВА**, Няма данни за идеалните части, Нотариален акт за собственост върху недвижим имот, придобит по наследство № 1738 от 17.02.1999г., издаден от Служба по вписвания гр.София, **ВАЛЯ ПЕТРОВА КАМЕНОВА**, Няма данни за идеалните части, Нотариален акт за собственост върху недвижим имот, придобит по наследство № 1738 от 17.02.1999г., издаден от Служба по вписвания гр.София, **ДОСТЕНА ЛАЗАРОВА МИЛУШЕВА**, Няма данни за идеалните части, Нотариален акт за собственост върху недвижим имот, придобит по наследство № 1738 от 17.02.1999г., издаден от Служба по вписвания гр.София, **ПЕНКА РУСЕВА СТОЙКОВА**, Няма данни за идеалните части, Нотариален акт за собственост върху недвижим имот, придобит по наследство № 1738 от 17.02.1999г., издаден от Служба по вписвания гр.София, **ПЕТЪР РУСЕВ СТОЯНОВ**, Няма данни за идеалните части, Нотариален акт за собственост върху недвижим имот, придобит по наследство № 1738 от 17.02.1999г., издаден от Служба по вписвания гр.София, **ВЛАДИМИР ПЕТРОВ МИЛУШЕВ**, Няма данни за идеалните части, Нотариален акт за собственост върху недвижим имот, придобит по наследство № 1738 от 17.02.1999г., издаден от Служба по вписвания гр.София

Нанасяне на нов обект в КККР:

• Поземлен имот с проектен идентификатор **02659.2246.129**, проектна площ: **657 кв. м**, трайно предназначение на територията: **Земеделска**, начин на трайно ползване: **Нива**; Съседни: **02659.2246.97, 02659.2246.15, 02659.2246.75, 02659.2246.16, 02659.2246.108**

Скица-проект № **15-623575-18.06.2024 г.** издадена въз основа на заявление с входящ № **01-317188-10.06.2024 г.**

Проектът е изработен по заявление с входящ № **01-317188-10.06.2024 г.**

Изработил:

инж.В.Димитрова

/инж.В.Димитрова/