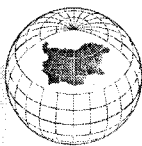


Дата на поставяне на таблото и публикуване
на електронната страница на АГКК: 20.01.2025 г.

Дата на сваляне от таблото и премахване
от електронната страница на АГКК: 27.01.2025 г.



**АГЕНЦИЯ ПО ГЕОДЕЗИЯ,
КАРТОГРАФИЯ И КАДАСТЪР**

СОФИЯ 1618, КВ. ПАВЛОВ, УЛ. МУСААА №1
ТЕЛ.: 02/818 83 83, ФАКС: 02/955 53 33
ACAD@CADASTRE.BG • WWW.CADASTRE.BG

Исходящ № 24-33768-07.11.2024 г.

До: ЙОРДАН ПЕТРОВ ВЕЛКОВ

До: СОНЯ ПЕТРОВА СИМЕОНОВА

До: ВАСИЛ КИРИЛОВ ВЕЛКОВ

До: ЕЛЗА ВЕЛИЧКОВА

кмет на Община Бобов дол

УВЕДОМИТЕЛНО ПИСМО

**УВАЖАЕМИ Г-Н ВЕЛКОВ, УВАЖАЕМА Г-ЖО СИМЕОНОВА, УВАЖАЕМИ Г-Н
ВЕЛКОВ, УВАЖАЕМА Г-ЖО КМЕТ,**

Във връзка с искане вх. № 01-564805-16.10.2024г. от Йордан Петров Велков и на основание чл. 35б, ал.3 от Закона за кадастъра и имотния регистър (ЗКИР) Ви уведомяваме, че със заповед №18-11830-07.11.2024 г. на Началника на СГКК - Кюстендил е открито производство по създаване на кадастрална карта и кадастрални регистри на обект имот, дворно място извън регулационния план на с. Коркина, общ. Бобов дол, обл. Кюстендил.


Правоспособното лице, на което се възлага изработването на кадастралната карта и кадастралните регистри е „Перник Кадастър“ ООД, вписан в регистъра по чл. 12 т. 8 ЗКИР със Заповед РД-15-31 от 04.06.2007 г. на изпълнителния директор на Агенцията по геодезия, картография и кадастър.

Съгласно заповед № 18-11830-07.11.2024 г., в срок от 14 дни от съобщаването на настоящата заповед, собствениците на имоти, намиращи се на територията на определения район, са длъжни да означат на свои разноски границите на имотите си.

С уважение,

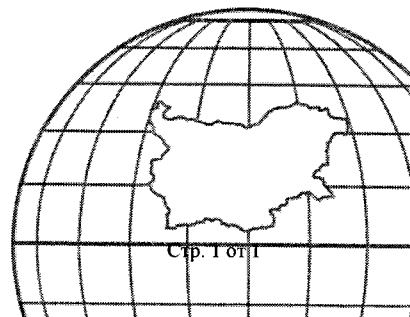
ИНЖ. АНТОН МЛАДЕНОВ
Началник на Службата по геодезия,
картография и кадастър - Кюстендил

Изготвил: Марина Христова – главен специалист „АО“



**СЛУЖБА ПО ГЕОДЕЗИЯ, КАРТОГРАФИЯ И КАДАСТЪР ГР.
КЮСТЕНДИЛ**

2500, ПОЩЕНСКА КУТИЯ 30, УЛ. "ГОРОЦВЕТНА" №43,
078/551427, kjustendil@cadastre.bg, БУЛСТАТ:130362903



Стр. 1 от 1