

Изх. № 24-25705-21.08.2024 г.

ДО  
АНТОН ГЕОРГИЕВ ДОНКОВ  
МИЛКА ДИМИТРОВА ЦВЕТАНОВА  
ВЛАДИМИР ПЛАМЕНОВ ЛАЗАРОВ

### УВЕДОМЛЕНИЕ

На основание чл. 61, ал. 1 от Административнопроцесуалния кодекс (АПК), във връзка с чл. 18а, ал. 10 от АПК и чл. 54, ал. 4 от Закона за кадастъра и имотния регистър (ЗКИР), Ви уведомявам, че по повод постъпило заявление рег. № 01-102530-22.02.2024 г., подадено на основание чл. 51, ал. 3 от ЗКИР, е издадена заповед № 18-5639-23.05.2024 г. на началника на Служба по геодезия, картография и кадастър (СГКК) - ГР. СОФИЯ, с която е одобрено изменението на *кадастралната карта и кадастралния регистър на недвижимите имоти* на гр. София за поземлени имоти с идентификатори 68134.508.372 и 68134.509.1531, 68134.505.153, състоящо се в *нанасяне на поземлен имот с идентификатор 68134.509.7210, чиито граници съответстват на реална част от имот пл. № 1531, отреден за сервитут на техническата инфраструктура и колектор, по действащия регулационен план на местност „Орландовци-Малашевци част Изток“, одобрен със Заповед № РД-09-50-269/ 08.03.2007 г., въз основа на документи за собственост и съгласно проект за изменение на кадастралната карта и кадастралните регистри на правоспособно лице по ЗКИР.*

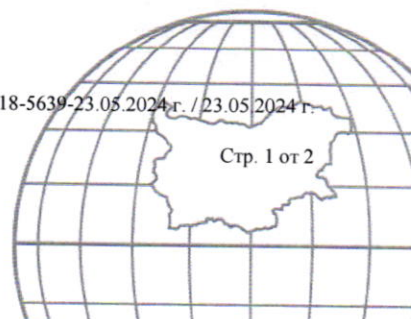
Изменението засяга поземлени имоти с идентификатори 68134.508.372 и 68134.509.1531, 68134.505.153, за които в кадастралния регистър на недвижимите имоти сте записан като собственик или носител на друго вещно право.


СЛУЖБА ПО ГЕОДЕЗИЯ, КАРТОГРАФИЯ И КАДАСТЪР ГР. СОФИЯ

1618, кв. "ПАВЛОВО", Ул. "МУСАЛА" №1, 02/8188338,  
sofia@cadastre.bg, БУЛСТАТ:130362903

18-5639-23.05.2024г. / 23.05.2024г.

Стр. 1 от 2





**АГЕНЦИЯ ПО ГЕОДЕЗИЯ,  
КАРТОГРАФИЯ И КАДАСТЪР**

София 1618, кв. Павлово, ул. Мусала №1  
ТЕЛ.: 02/818 83 83, ФАКС: 02/955 53 33  
ACAD@CADASTRE.BG • WWW.CADASTRE.BG

След изтичане на 7-дневния срок от поставяне на уведомлението на таблото в приемната на СГКК София и публикуването му на електронната страница на АГКК, Заповед № 18-5639-23.05.2024 г. на Началника на СГКК СОФИЯ и скицата – проект към нея, се счита за съобщена и може да бъде обжалвана в посочения в нея срок.

При несъгласие с издадения административен акт може да го обжалвате по указания в него ред.

**Приложение:** Копие на Заповед № 18-5639-23.05.2024 г. и копие на скица проект № 15-203497-28.02.2024 г.

НАЧАЛНИК НА СГКК – ГР. СОФИЯ: .....



/ инж. Ивайло Иванов /

*Дата на поставяне на таблото и публикуване на електронната страница на АГКК: 22.08.2024г.*

*Дата на сваляне от таблото и премахване от електронната страница на АГКК: 30.08.2024г.*

СЛУЖБА ПО ГЕОДЕЗИЯ, КАРТОГРАФИЯ И КАДАСТЪР ГР. СОФИЯ

1618, кв. "ПАВЛОВО", Ул. "МУСАЛА" №1, 02/8188338,  
sofia@cadastre.bg, БУЛСТАТ:130362903

18-5639-23.05.2024г. / 23.05.2024г.

Стр. 2 от 2





## ЗАПОВЕД

№ 18-5639-23.05.2024 г.

На основание чл. 54, ал. 4, във връзка с чл. 54, ал. 1 и чл. 51, ал. 1, т. 2 от Закона за кадастъра и имотния регистър, заявление вх. № 01-102530-22.02.2024 г. от СТОЛИЧНА ОБЩИНА - РАЙОН СЕРДИКА и Удостоверение за приемане на проект за изменение на кадастралната карта и кадастралните регистри № 25-55085-28.02.2024 г., издадено от СГКК – гр. СОФИЯ,

### ОДОБРЯВАМ:

Изменението в кадастралната карта и кадастралните регистри на гр. София, ЕКАТТЕ 68134, общ. Столична, одобрена със заповед № РД-18-53 / 23.11.2011 г. на ИЗПЪЛНИТЕЛЕН ДИРЕКТОР НА АГКК, последно изменение на кадастралната карта и кадастралните регистри, засягащо поземления имот е от 08.06.2022 г., съгласно скица - проект № 15-203497-28.02.2024 г., състоящо се в нанасяне на поземлен имот с идентификатор 68134.509.7210, чиито граници съответстват на реална част от имот пл. № 1531, отреден за сервитут на техническата инфраструктура и колектор, по действащия регулационен план на местност „Орландовци-Малашевци част Изток“, одобрен със Заповед № РД-09-50-269/ 08.03.2007 г., въз основа на документи за собственост и съгласно проект за изменение на кадастралната карта и кадастралните регистри на правоспособно лице по ЗКИР.

#### **Нанасяне на нови обекти в КККР:**

**поземлен имот с идентификатор 68134.509.7210:**

СЛУЖБА ПО ГЕОДЕЗИЯ, КАРТОГРАФИЯ И КАДАСТЪР ГР. СОФИЯ

1618, кв. "ПАВЛОВО", Ул. "МУСАЛА" №1, 02/8188338,  
sofia@cadastre.bg, БУЛСТАТ:130362903





**АГЕНЦИЯ ПО ГЕОДЕЗИЯ,  
КАРТОГРАФИЯ И КАДАСТЪР**

София 1618, кв. ПАВЛОВО, ул. МУСАЛА №1  
ТЕЛ.: 02/818 83 83, ФАКС: 02/955 53 33  
ACAD@CADASTRE.BG • WWW.CADASTRE.BG

площ: **1482 кв. м**, начин на трайно ползване: **За съоръжение на друг вид провод**, собственост на **СТОЛИЧНА ОБЩИНА** въз основа на документ: **Нотариален акт № 131 том ХСII дело 37396 от 31.08.2011г.**, издаден от **Служба по вписванията - гр.София**;  
поземлен имот с идентификатор **68134.509.7211**:

площ: **105 кв. м**, начин на трайно ползване: **За друг вид застрояване**, собственост на наследниците на **ВАСИЛ ПЕТРОВ ГЪОРЕВ** въз основа на документ: **Решение дело 929 от 26.04.1976г.**, издаден от **Софийски районен съд**;

поземлен имот с идентификатор **68134.509.7212**:

площ: **130 кв. м**, начин на трайно ползване: **За друг вид застрояване**,

поземлен имот с идентификатор **68134.509.7213**:

площ: **272 кв. м**, начин на трайно ползване: **За друг вид застрояване**, собственост на **ВАСИЛ ПЕТРОВ ГЪОРЕВ** въз основа на документ: **Други дело 929 от 01.01.1976г.**, издаден от **СОФИЙСКИ РАЙОНЕН СЪД**;

поземлен имот с идентификатор **68134.509.7214**:

площ: **835 кв. м**, начин на трайно ползване: **За друг вид застрояване**, собственост на наследниците на **ВАСИЛ ПЕТРОВ ГЪОРЕВ** въз основа на документ: **Решение дело 929 от 26.04.1976г.**, издаден от **Софийски районен съд**;

**Заличени обекти от КККР:**

поземлен имот с идентификатор **68134.508.372**:

площ: **165 кв. м**, начин на трайно ползване: **За друг вид застрояване**,

поземлен имот с идентификатор **68134.508.1531**:

площ: **347 кв. м**, начин на трайно ползване: **За друг вид застрояване**, собственост на **ВАСИЛ ПЕТРОВ ГЪОРЕВ** въз основа на документ: **Други дело 929 от 01.01.1976г.**, издаден от **СОФИЙСКИ РАЙОНЕН СЪД**;

поземлен имот с идентификатор **68134.509.1531**:

площ: **2312 кв. м**, начин на трайно ползване: **За друг вид застрояване**, собственост на наследниците на **ВАСИЛ ПЕТРОВ ГЪОРЕВ** въз основа на документ: **Решение дело 929 от 26.04.1976г.**, издаден от **Софийски районен съд**.

СЛУЖБА ПО ГЕОДЕЗИЯ, КАРТОГРАФИЯ И КАДАСТЪР ГР. СОФИЯ

1618, кв. "ПАВЛОВО", Ул. "МУСАЛА" №1, 02/8188338,  
sofia@cadastre.bg, БУЛСТАТ:130362903





**АГЕНЦИЯ ПО ГЕОДЕЗИЯ,  
КАРТОГРАФИЯ И КАДАСТЪР**

София 1618, кв. ПАВЛОВО, ул. МУСАЛА №1  
ТЕЛ.: 02/818 83 83, ФАКС: 02/955 53 33  
ACAD@CADASTRE.BG • WWW.CADASTRE.BG

Заповедта да се връчи на инж. Гергана Стефанова за изпълнение.

Заповедта да се съобщи по реда на АПК на следните заинтересовани лица, съгласно чл. 54, ал. 4 от ЗКИР.

Съгласно чл. 54, ал. 6 от Закона за кадастъра и имотния регистър, заповедта подлежи на обжалване, в 14 - дневен срок от съобщаването ѝ по реда на АПК пред Административен съд - ГР. СОФИЯ.

**Приложение:** Копие на скица – проект № 15-203497-28.02.2024 г.

**НАЧАЛНИК НА СГКК – ГР. СОФИЯ**.....

/ инж.Ивайло Иванов /



СЛУЖБА ПО ГЕОДЕЗИЯ, КАРТОГРАФИЯ И КАДАСТЪР ГР. СОФИЯ

1618, кв. "ПАВЛОВО", Ул. "МУСАЛА" №1, 02/8188338,  
sofia@cadastre.bg, БУЛСТАТ:130362903



18-5639-23.05.2024 г.

Стр. 3 от 3



## СЛУЖБА ПО ГЕОДЕЗИЯ, КАРТОГРАФИЯ И КАДАСТЪР - ГР. СОФИЯ

1618, кв. "ПАВЛОВО", Ул. "МУСАЛА" №1, 02/8188338,  
sofia@cadastre.bg, БУЛСТАТ:130362903

### СКИЦА - ПРОЕКТ № 15-203497-28.02.2024 г.

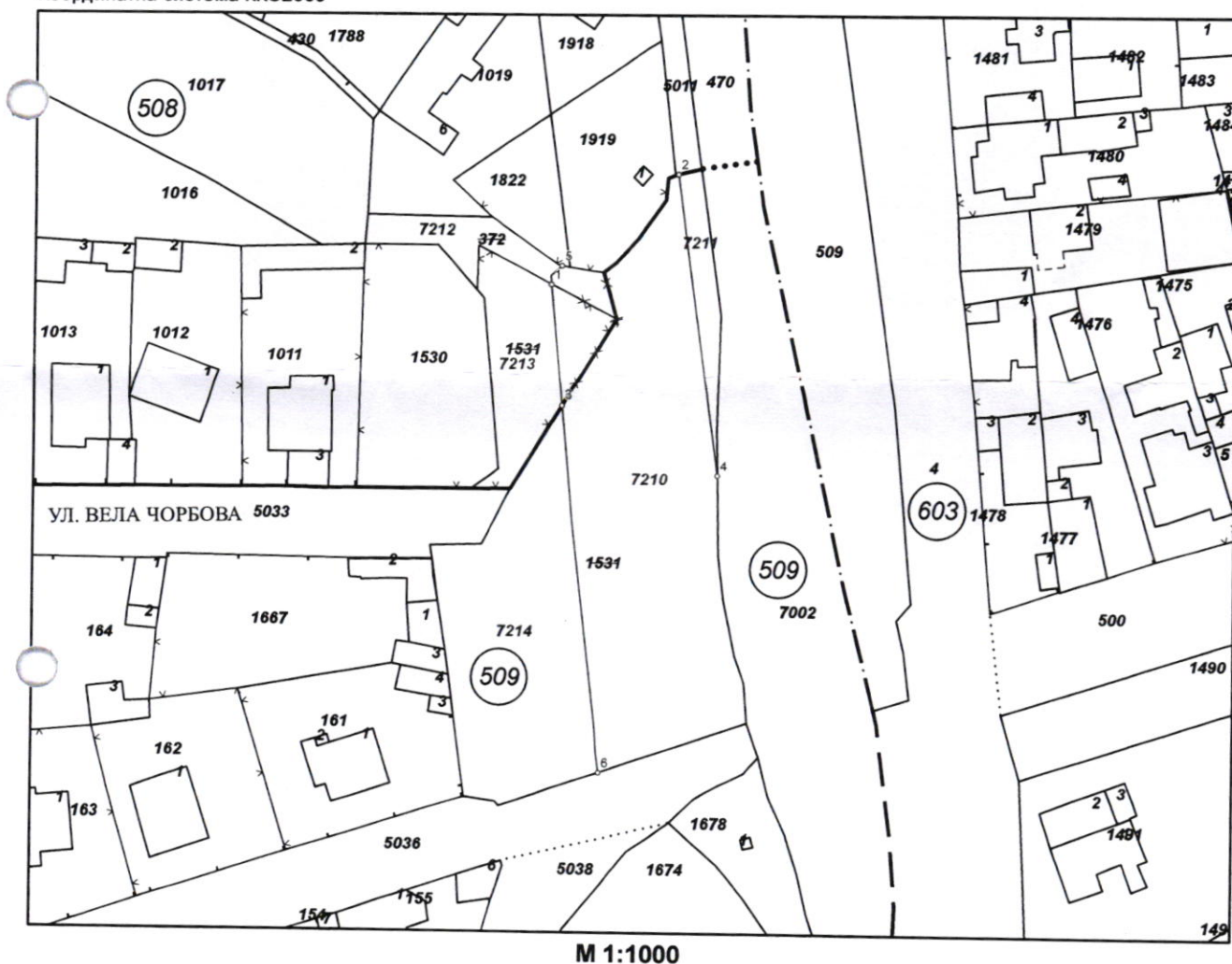
за изменение на КККР за поземлени имоти с идентификатори: 68134.509.1531, 68134.508.1531,  
68134.508.372

Гр. София, общ. Столична, обл. София (столица)

По кадастралната карта и кадастралните регистри, одобрени

със Заповед: № РД-18-53/23.11.2011 г. на ИЗПЪЛНИТЕЛЕН ДИРЕКТОР НА АГКК

Координатна система ККС2005



М 1:1000

Скица-проект № 15-203497-28.02.2024 г. издадена въз основа на  
заявление с входящ № 01-102530-22.02.2024 г.

Проектът е изработен по заявление с входящ № 01-102530-22.02.2024 г.

Изработил:

инж. Гургана Стефанова

/инж. Гургана Стефанова/



**Изменението се състои в:**

**Заличени обекти от КККР:**

• Поземлен имот с идентификатор **68134.509.1531**: последно изменение на кадастралната карта и кадастралните регистри, засягащо поземления имот е от **08.06.2022 г.**, Адрес на поземления имот: **гр. София, район Сердика, кв. ОРЛАНДОВЦИ**, площ: **2312 кв. м**, трайно предназначение на територията: **Урбанизирана**, начин на трайно ползване: **За друг вид застрояване**, собственици: **наследниците на ВАСИЛ ПЕТРОВ ГЪОРЕВ**, площ 3000 кв. м от правото на собственост, Решение дело 929 от 26.04.1976г., издаден от Софийски районен съд

• Поземлен имот с идентификатор **68134.508.1531**: последно изменение на кадастралната карта и кадастралните регистри, засягащо поземления имот е със заповед **18-10276-29.11.2018 г. на НАЧАЛНИК НА СГКК - СОФИЯ**, Адрес на поземления имот: **гр. София, район Сердика, кв. ОРЛАНДОВЦИ**, площ: **347 кв. м**, трайно предназначение на територията: **Урбанизирана**, начин на трайно ползване: **За друг вид застрояване**, собственици: **ВАСИЛ ПЕТРОВ ГЪОРЕВ**, Няма данни за идеалните части, Други дело 929 от 01.01.1976г., издаден от СОФИЙСКИ РАЙОНЕН СЪД

• Поземлен имот с идентификатор **68134.508.372**: последно изменение на кадастралната карта и кадастралните регистри, засягащо поземления имот е със заповед **18-10276-29.11.2018 г. на НАЧАЛНИК НА СГКК - СОФИЯ**, Адрес на поземления имот: **гр. София, район Сердика, кв. ОРЛАНДОВЦИ**, площ: **165 кв. м**, трайно предназначение на територията: **Урбанизирана**, начин на трайно ползване: **За друг вид застрояване**, собственици: **няма данни**

**Нанасяне на нови обекти в КККР:**

• Поземлен имот с проектен идентификатор **68134.509.7214**, проектна площ: **835 кв. м**, трайно предназначение на територията: **Урбанизирана**, начин на трайно ползване: **За друг вид застрояване**; Съсед: **68134.509.5036, 68134.509.161, 68134.509.7210, 68134.509.7213, 68134.509.5033, 68134.509.1667**

• Поземлен имот с проектен идентификатор **68134.509.7213**, проектна площ: **272 кв. м**, трайно предназначение на територията: **Урбанизирана**, начин на трайно ползване: **За друг вид застрояване**; Съсед: **68134.508.1530, 68134.509.5033, 68134.509.7214, 68134.509.7210, 68134.509.7212**

• Поземлен имот с проектен идентификатор **68134.509.7212**, проектна площ: **130 кв. м**, трайно предназначение на територията: **Урбанизирана**, начин на трайно ползване: **За друг вид застрояване**; Съсед: **68134.508.1011, 68134.508.1530, 68134.509.7213, 68134.509.7210, 68134.508.1822, 68134.508.1019, 68134.508.1017**

• Поземлен имот с проектен идентификатор **68134.509.7211**, проектна площ: **105 кв. м**, трайно предназначение на територията: **Урбанизирана**, начин на трайно ползване: **За друг вид застрояване**; Съсед: **68134.509.7002, 68134.509.7210, 68134.508.470, 68134.508.5011**

• Поземлен имот с проектен идентификатор **68134.509.7210**, проектна площ: **1482 кв. м**, трайно предназначение на територията: **Урбанизирана**, начин на трайно ползване: **За съоръжение на друг вид провод**; Съсед: **68134.509.5036, 68134.509.7214, 68134.509.7002, 68134.509.7211, 68134.508.5011, 68134.508.1919, 68134.508.1822, 68134.509.7212, 68134.509.7213**

Координатна система ККК2005

Нова точка №	ПРОЕКТНИ КООРДИНАТИ	
	X [м]	Y [м]
1.	4733564.19	324112.02
2.	4733579.92	324129.89
3.	4733546.95	324113.64
4.	4733537.18	324135.72
5.	4733566.83	324113.50
6.	4733494.87	324119.30

Скица-проект № **15-203497-28.02.2024 г.** издадена въз основа на заявление с входящ № **01-102530-22.02.2024 г.**

Проектът е изработен по заявление с входящ № **01-102530-22.02.2024 г.**

Изработил:

инж. Гергана Стефанова

/инж. Гергана Стефанова/