

Изх. № 24-1341-10.01.2025 г.

ДО
ЕЛЕНА МЛАДЕНОВА СТАНКОВА
БОЙКА МЛАДЕНОВА ИВАНОВА
ВИОЛЕТКА КИРИЛОВА ВАСИЛЕВА
БОЙКА КИРИЛОВА АТАНАСОВА
ТАТЯНА КИРИЛОВА ХАРИЗАНОВА
НЕВЕНА СТОЯНОВА ИВАНЧЕВА
РОЗА ТОДОРОВА АТАНАСОВА
РУМЯНА ТОДОРОВА ВЪЧЕВА
РАЙКА КИРИЛОВА ЦОНЕВА
РАДОСТИНА ДИМИТРОВА АНДОНОВА
ДИМИТЪР АСПАРУХОВ АНДОНОВ
ИВАН ПЕТРОВ ЕВТИМОВ
ЕВТИМ КОСТАДИНОВ ЕВТИМОВ
АСЕН КОСТАДИНОВ ЕВТИМОВ
БОГДАН ИВАНОВ РЕКАЛИЙСКИ

УВЕДОМЛЕНИЕ

На основание чл. 61, ал. 1 от Административнопроцесуалния кодекс (АПК), във връзка с чл. 18а, ал. 8 от АПК, чл. 53б, ал. 7 от Закона за кадастъра и имотния регистър (ЗКИР) и чл. 55, ал. 10 от Наредба №РД-02-20-5 от 2016 г. за съдържанието, създаването и поддържането на кадастралната карта и кадастралните регистри, Ви уведомявам, че по повод постъпило Заявление № 01-182173-01.04.2024 г., подадено на основание чл. 51, ал. 3 от ЗКИР, е издадена Заповед № 18-181-10.01.2025 г. на началника на Служба по геодезия, картография и кадастър (СГКК) - КЮСТЕНДИЛ, с която е одобрено изменението на кадастралната карта и кадастралните регистри на с. **Раково**, община **Невестино**, област **Кюстендил**.





Изменението засяга имоти с идентификатори: 62058.69.19 и 62058.69.29, за които в кадастралния регистър на недвижимите имоти сте записан като собственик или носител на друго вещно право.

В 14-дневен срок, считано от датата на получаване на настоящото уведомление, Ви се предоставя възможност да се запознаете със Заповед № 18-181-10.01.2025 г. на началника на СГКК – КЮСТЕНДИЛ и скицата-проект към нея.

При несъгласие с издадения административен акт може да го обжалвате по указания в него ред.

Приложение: Заповед №18-181-10.01.2025 г. и Скица-проект № 15-335031-02.04.2024 г.

С уважение,

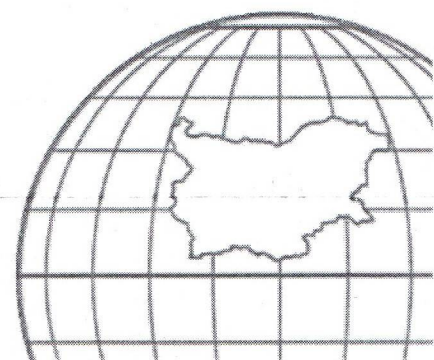
ИНЖ. АНТОН МЛАДЕНОВ
Началник на Служба по геодезия,
картография и кадастър – Кюстендил

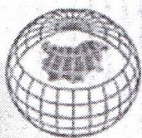


Изготвил: инж. Нина Терзийска, главен експерт „СПК“

Дата на поставяне на таблото и публикуване на електронната страница на АГКК: 26.03.2025 г.

Дата на сваляне от таблото и премахване от електронната страница на АГКК: 03.04.2025 г.





ЗАПОВЕД

№18-181-10.01.2025 г.

На основание чл. 53б, ал. 5, т. 1 от Закона за кадастъра и имотния регистър (ЗКИР) и чл. 81б, ал. 7 от Наредба №РД-02-20-5/15.12.2016 г. за съдържанието, създаването и поддържането на кадастралната карта и кадастралните регистри (Наредба №РД-02-20-5/15.12.2016 г.), Заявление № 182173-01.04.2024 г. от **БОГДАН ИВАНОВ РЕКАЛИЙСКИ**, ведно с приложенията към него, документите и материалите по чл. 58 и чл. 75 от Наредба №РД-02-20-5/15.12.2016 г. и Удостоверение за приемане на проект за изменение на кадастралната карта и кадастралните регистри № **25-83009-26.03.2024 г.**, във връзка с Решение на комисията по чл. 47, ал. 1 от ЗКИР, обективизирано в Протокол № 21-1019-15.03.2024 г.

В хода на административното производство са постъпили възражение вх. № 02-495-16.05.2024 г. от Елена Младенова Станкова, което е оттеглено със заявление вх. № 05-8156-11.07.2024 г. и възражение вх. № 02-763-30.07.2024 г. от Асен Костадинов Ефтимов, което е оттеглено със заявление вх. № 05-14720-17.12.2024 г.

ОДОБРЯВАМ

Изменението в кадастралната карта и кадастралните регистри на с. Раково, ЕКАТТЕ 62058, община Невестино, област Кюстендил, одобрени със Заповед №РД-18-1375/27.07.2018 г., издадена от ИЗПЪЛНИТЕЛЕН ДИРЕКТОР НА АГКК.

Изменението е съгласно Скица-проект № 15-335031-02.04.2024 г. и се състои в **отстраняване на явна фактическа грешка: Нанасяне на имот с проектен идентификатор 62058.69.191 и сградите в него.**

Нанасяне на нови обекти в КККР:

поземлен имот с идентификатор 62058.69.191:

площ: 2761 кв.м

начин на трайно ползване: За друг вид застрояване

собственост на: Няма данни

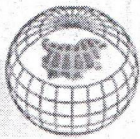
Заповед №18-181-10.01.2025 г.,

издадена въз основа на

Заявление №09-1797-10.01.2025 г.

Код за достъп: 8799ae214d9a





сграда с идентификатор 62058.69.191.1:

площ: 67 кв.м

предназначение: Жилищна сграда - еднофамилна

собственост на: Няма данни

Сградата попада в поземлен имот с идентификатор 62058.69.191:

площ: 2761 кв.м

начин на трайно ползване:

За друг вид застрояване

собственост на: Няма данни

сграда с идентификатор 62058.69.191.2:

площ: 116 кв.м

предназначение: Друг вид сграда за обитаване

собственост на: Няма данни

Сградата попада в поземлен имот с идентификатор 62058.69.191:

площ: 2761 кв.м

начин на трайно ползване:

За друг вид застрояване

собственост на: Няма данни

Заличаване на обекти от КККР:

поземлен имот с идентификатор 62058.69.19:

площ: 1864 кв.м

начин на трайно ползване: Ливада

категория: 6

собственост на: МЛАДЕН МИЛАНОВ ВАСИЛИЕВ

въз основа на документ: Нотариален акт № 101, том 9, дело 2175 от 10.07.1998г., издаден от КЮСТЕНДИЛСКИ РАЙОНЕН СЪД

ПАНТЕ МИЛАНОВ ВАСИЛЕВ

въз основа на документ: Нотариален акт № 101, том 9, дело 2175 от 10.07.1998г., издаден от КЮСТЕНДИЛСКИ РАЙОНЕН СЪД

поземлен имот с идентификатор 62058.69.29:

площ: 898 кв.м

начин на трайно ползване: Ливада

категория: 6

собственост на: ЕВТИМ ИВАНЧОВ ЗИДИНСКИ-МИРЧОВ

въз основа на документ: Решение на ПК по чл.14, ал.1, т.1 от ЗСПЗЗ (чл.18ж, ал.1 от ППЗСПЗЗ) за възстановяване на право на собственост в стари реални граници № 16999 от 02.07.1998г., издаден от ОСЗГ С.НЕВЕСТИНО

АСЕН КОСТАДИНОВ ЕВТИМОВ

въз основа на документ: Нотариален акт № 97, том 13, рег. 3259, дело 1977 от 03.10.2024г., вписан в СЛУЖБА ПО ВПИСВАНИЯТА

Заповед №18-181-10.01.2025 г.,

издадена въз основа на

Заявление №09-1797-10.01.2025 г.

Код за достъп: 8799ae214d9a





ЕВТИМ КОСТАДИНОВ ЕВТИМОВ

въз основа на документ: Нотариален акт № 97, том 13, рег. 3259, дело 1977 от 03.10.2024г.,
вписан в СЛУЖБА ПО ВПИСВАНИЯТА

Съгласно чл. 53б, ал. 7 от ЗКИР, заповедта да се съобщи по реда на АПК на заинтересованите лица.

Съгласно чл. 53б, ал. 7 от ЗКИР, заповедта подлежи на обжалване, в 14-дневен срок от съобщаването ѝ по реда на АПК пред Административен съд - КЮСТЕНДИЛ.

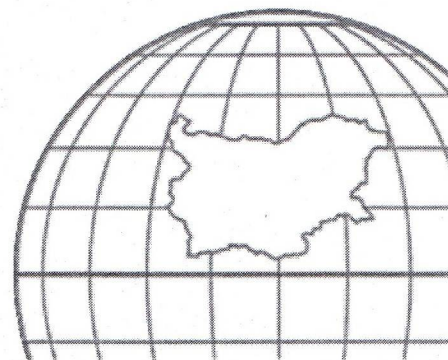
Обжалването на заповедта не спира изпълнението ѝ, освен ако съдът не постанови друго.

Приложение: Скица-проект № 15-335031-02.04.2024 г.

Заповедта да се връчи на инж. Нина Терзийска - за изпълнение.

ИНЖ. АНТОН МЛАДЕНОВ

*Началник на Служба по геобдезия,
картография и кадастър – Кюстендил*





СЛУЖБА ПО ГЕОДЕЗИЯ, КАРТОГРАФИЯ И КАДАСТЪР - ГР. КЮСТЕНДИЛ

2500, ПОЩЕНСКА КУТИЯ 30, УЛ. "ГОРОЦВЕТНА" №43, 078/551427,
kjustendil@cadastre.bg, БУЛСТАТ:130362903

СКИЦА - ПРОЕКТ № 15-335031-02.04.2024 г.

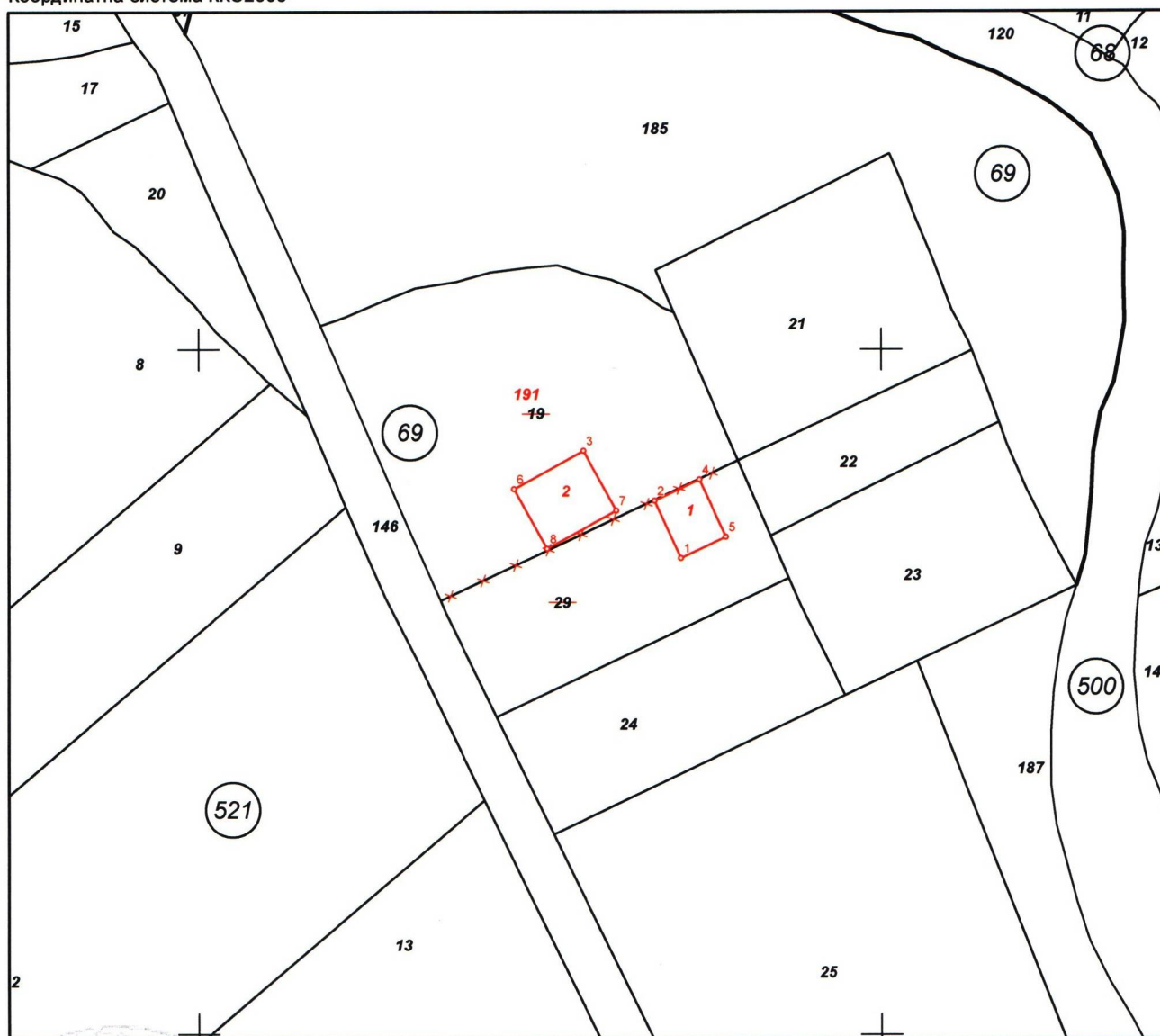
за изменение на КККР за поземлени имоти с идентификатори: 62058.69.29, 62058.69.19

С. Раково, общ. Невестино, обл. Кюстендил

По кадастралната карта и кадастралните регистри, одобрени

със Заповед: № РД-18-1375/27.07.2018 г. на ИЗПЪЛНИТЕЛЕН ДИРЕКТОР НА АГКК

Координатна система ККС2005



M 1:1000

Скица-проект № 15-335031-02.04.2024 г. издадена въз основа на
заявление с входящ № 01-182173-01.04.2024 г.

Проектът е изработен по заявление с входящ № 01-97342-20.02.2024 г.

Изработил:

инж. Нина Терзийска

инж. Антон Младенов



Изменението се състои в:

Заличени обекти от КККР:

- Поземлен имот с идентификатор **62058.69.29**: последно изменение на кадастралната карта и кадастралните регистри, засягащо поземления имот: **няма данни за изменение**, Адрес на поземления имот: **местност ШОПО**, площ: **898** кв. м, трайно предназначение на територията: **Земеделска**, начин на трайно ползване: **Ливада**, собственици: **ЕВТИМ ИВАНЧОВ ЗИДИНСКИ-МИРЧОВ**, площ 898 кв. м от правото на собственост, Решение на ПК по чл. 14, ал. 1, т. 1 от ЗСПЗЗ (чл. 18ж, ал. 1 от ППЗСПЗЗ) за възстановяване на право на собственост в стари реални граници № 16999 от 02.07.1998г., издаден от ОСЗГ С.НЕВЕСТИНО
- Поземлен имот с идентификатор **62058.69.19**: последно изменение на кадастралната карта и кадастралните регистри, засягащо поземления имот: **няма данни за изменение**, Адрес на поземления имот: **местност ШОПО**, площ: **1864** кв. м, трайно предназначение на територията: **Земеделска**, начин на трайно ползване: **Ливада**, собственици: **МИЛАН ВАСИЛИЕВ ХРИСТОВ**, площ 1864 кв. м от правото на собственост, Решение на ПК по чл. 14, ал. 1, т. 1 от ЗСПЗЗ (чл. 18ж, ал. 1 от ППЗСПЗЗ) за възстановяване на право на собственост в стари реални граници № 16999 от 25.12.1995г., издаден от ОСЗГ С.НЕВЕСТИНО

Нанасяне на нови обекти в КККР:

- Поземлен имот с проектен идентификатор **62058.69.191**, проектна площ: **2761** кв. м, трайно предназначение на територията: **Земеделска**, начин на трайно ползване: **За друг вид застрояване**; Съсед: **62058.69.24, 62058.500.146, 62058.69.23, 62058.69.22, 62058.69.21, 62058.69.185**
- Сграда с проектен идентификатор **62058.69.191.2**, проектна площ: **116** кв. м, предназначение: **Друг вид сграда за обитаване**, брой етажи: **1**
- Сграда с проектен идентификатор **62058.69.191.1**, проектна площ: **67** кв. м, предназначение: **Жилищна сграда - еднофамилна**, брой етажи: **1**

Координатна система ККС2005

Нова точка №	ПРОЕКТНИ КООРДИНАТИ	
	X [м]	Y [м]
1.	4666369.61	266770.64
2.	4666377.98	266766.78
3.	4666385.28	266756.39
4.	4666381.06	266773.37
5.	4666372.69	266777.22
6.	4666379.67	266746.23
7.	4666376.56	266761.20
8.	4666370.95	266751.05

Скица-проект № 15-335031-02.04.2024 г. издадена въз основа на заявление с входящ № 01-182173-01.04.2024 г.
Проектът е изработен по заявление с входящ № 01-97342-20.02.2024 г.
Изработил:

инж. Нина Терзийска



инж. Антон Младенов