



Изх. № 24-2026-15.01.2025 г.

ДО

РУМЕН НИКОЛОВ ТОДОРОВ  
ТОДОР НИКОЛОВ ТОДОРОВ  
АНИТА ЙОРДАНОВА АНГЕЛОВА  
ЛОЗКА АНГЕЛОВА ВУЧОГЛАВСКА  
ВЕЛИЧКА ДРАГАНОВА КОВАЧКА  
ЛИЛЯНА ДРАГАНОВА ИВАНОВА

### УВЕДОМЛЕНИЕ

На основание чл. 61, ал. 1 от Административнопроцесуалния кодекс (АПК), във връзка с чл. 18а, ал. 8 от АПК, чл. 53б, ал. 7 от Закона за кадастъра и имотния регистър (ЗКИР) и чл. 55, ал. 10 от Наредба №РД-02-20-5 от 2016 г. за съдържанието, създаването и поддържането на кадастралната карта и кадастралните регистри, Ви уведомявам, че по повод постъпило Заявление № 01-481042-02.09.2024 г., подадено на основание чл. 51, ал. 3 от ЗКИР, е издадена Заповед № 18-288-14.01.2025 г. на началника на Служба по геодезия, картография и кадастър (СГКК) - КЮСТЕНДИЛ, с която е одобрено изменението на кадастралната карта и кадастралните регистри на с. **Ваксево**, община **Невестино**, област **Кюстендил**.

Изменението засяга имот с идентификатор: 10050.78.165, сграда в поземлен имот с идентификатор: 10050.78.165.1, за които в кадастралния регистър на недвижимите имоти сте записан като собственик или носител на друго вещно право.

В 14-дневен срок, считано от датата на получаване на настоящото уведомление, Ви се предоставя възможност да се запознаете със Заповед № 18-288-14.01.2025 г. на началника на СГКК – КЮСТЕНДИЛ и скицата-проект към нея.

При несъгласие с издадения административен акт може да го обжалвате по указания в него ред.

Приложение: Заповед № 18-288-14.01.2025 г. и Скица-проект № 15-938529-17.09.2024 г.

С уважение,

**ИНЖ. АНТОН МЛАДЕНОВ**

Началник на Служба по геодезия,  
картография и кадастър – Кюстендил



Изготвил: инж. Нина Терзийска, главен експерт „СПК“

Дата на поставяне на таблото и публикуване на електронната страница на АГКК: 02.04.2025 г.

Дата на сваляне от таблото и премахване от електронната страница на АГКК: 10.04.2025 г.





## ЗАПОВЕД

№18-288-14.01.2025 г.

На основание чл. 53б, ал. 5, т. 1 от Закона за кадастъра и имотния регистър (ЗКИР), във връзка с чл. 81в, ал. 1 от Наредба №РД-02-20-5/15.12.2016 г. за съдържанието, създаването и поддържането на кадастралната карта и кадастралните регистри, Заявление № 01-481042-02.09.2024 г. от ЛОЗКА АНГЕЛОВА ВУЧОГЛАВСКА, ведно с приложенията към него, документите и материалите по чл. 58 и чл. 75 от Наредба № РД-02-20-5/15.12.2016 г. и Удостоверение за приемане на проект за изменение на кадастралната карта и кадастралните регистри № 25-215942-19.08.2024 г.,

## ОДОБРЯВАМ

Изменението в кадастралната карта и кадастралните регистри на с. Ваксево, ЕКАТТЕ 10050, община Невестино, област Кюстендил, одобрени със Заповед №РД-1339/25.07.2018 г., издадена от ИЗПЪЛНИТЕЛЕН ДИРЕКТОР НА АГКК.

Изменението е съгласно Скица-проект №15-938529-17.09.2024 г. и се състои в **нанасяне на липсваща или неточно отразена сграда: Нанасяне на съществуваща сграда в поземления имот, която не е нанесена на одобрената кадастрална карта.**

### Нанасяне на нов обект в КККР:

сграда с идентификатор 10050.78.165.1:

площ: 17 кв.м

предназначение: Жилищна сграда - еднофамилна

собственост на: Няма данни

### Сградата попада в поземлен имот с идентификатор 10050.78.165:

площ: 1289 кв.м

начин на трайно ползване: Нива

собственост на:

**ДРАГОМИР СПАСОВ ТАСКОВСКИ**

въз основа на документ: Решение на ПК по чл.14, ал.1, т.1 от ЗСПЗЗ (чл.18ж, ал.1 от ПЗСПЗЗ) за възстановяване на право на собственост в стари реални граници № 25-00218 от 28.10.2022г., издаден от ОСЗ С. НЕВЕСТИНО

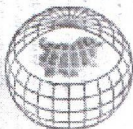
Заповед №18-288-14.01.2025 г.,

издадена въз основа на

Заявление №01-481042-02.09.2024 г.

Код за достъп: 925e45d00f5d





АГЕНЦИЯ ПО ГЕОДЕЗИЯ,  
КАРТОГРАФИЯ И КАДАСТЪР

София 1618, кв.Павлово, ул.Мусала №1  
тел.: 02/955 45 40, факс: 02/955 53 33  
ACAD@CADASTRE.BG • WWW.CADASTRE.BG

стр. 2 от 2

Съгласно чл. 53б, ал. 7 от ЗКИР, заповедта да се съобщи по реда на АПК на заинтересованите лица.

Съгласно чл. 53б, ал. 7 от ЗКИР, заповедта подлежи на обжалване, в 14-дневен срок от съобщаването ѝ по реда на АПК пред Административен съд - КЮСТЕНДИЛ.

**Приложение:** Скица-проект № 15-938529-17.09.2024 г.

*Заповедта да се връчи на инж. Нина Терзийска - за изпълнение.*

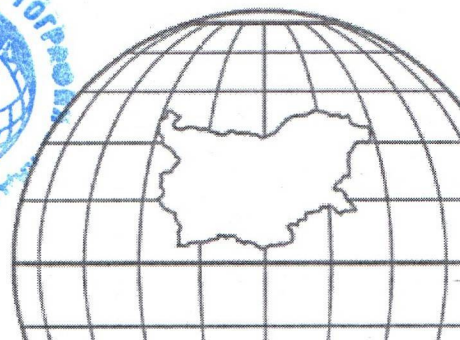
**ИНЖ. АНТОН МЛАДЕНОВ**

*Началник на Служба по геодезия,  
картография и кадастър – Кюстендил*

**ВЯРНО С ЕЛЕКТРОННО ПОДПИСАНИЯ ОРИГИНАЛ**

Име и фамилия: *М. Антонов*  
Дата: *02.04.25* Подпис: *М*

Digitally signed by ANTON NIKOLOV  
MLADENOV  
Date: 2025.01.15 17:12:31 +02:00  
Reason:  
Location:



Заповед №18-288-14.01.2025 г.,  
издадена въз основа на  
Заявление №01-481042-02.09.2024 г.  
Код за достъп: 925e45d00f5d



## СЛУЖБА ПО ГЕОДЕЗИЯ, КАРТОГРАФИЯ И КАДАСТЪР - ГР. КЮСТЕНДИЛ

2500, ПОЩЕНСКА КУТИЯ 30, УЛ. "ГОРОЦВЕТНА" №43, 078/551427,  
kjustendil@cadastre.bg, БУЛСТАТ:130362903

### СКИЦА - ПРОЕКТ № 15-938529-17.09.2024 г.

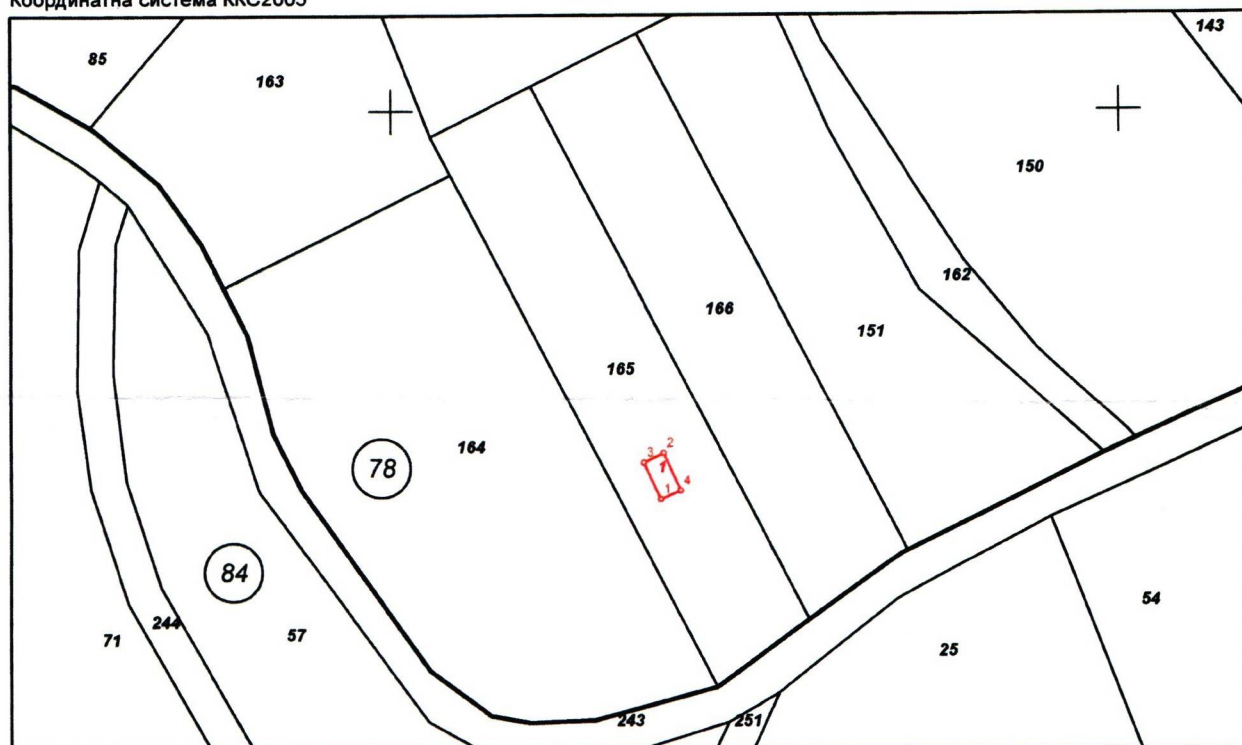
за изменение на КККР за сграда в поземлен имот с идентификатор 10050.78.165

С. Ваксево, общ. Невестино, обл. Кюстендил

По кадастралната карта и кадастралните регистри, одобрени

със Заповед: № РД-1339/25.07.2018 г. на ИЗПЪЛНИТЕЛЕН ДИРЕКТОР НА АГКК

Координатна система ККС2005



М 1:1000

Изменението се състои в:

Нанасяне на нов обект в КККР:

• Сграда с проектен идентификатор 10050.78.165.1, проектна площ: 17 кв. м, предназначение:

Жилищна сграда - еднофамилна, брой етажи: 1

Координатна система ККС2005

Нова точка №	ПРОЕКТНИ КООРДИНАТИ	
	X [м]	Y [м]
1.	4670247.22	279637.06
2.	4670253.50	279637.44
3.	4670252.20	279634.67
4.	4670248.41	279639.75

Скица-проект № 15-938529-17.09.2024 г. издадена въз основа на  
заявление с входящ № 01-481042-02.09.2024 г.

Проектът е изработен по заявление с входящ № 01-438867-11.08.2024 г.

Изработил:

инж. Нина Терзийска



инж. Антон Младенов/