



Изходящ № 24-25421-19.08.2024 г.


ДО  
БОЙКО ПАВЛОВ  
ЙОСИФОВ

### У В Е Д О М Л Е Н И Е

На основание чл. 61, ал. 1 от Административнопроцесуалния кодекс (АПК), във връзка с чл. 18а, ал. 10 от АПК и чл. 54, ал. 4 от Закона за кадастъра и имотния регистър (ЗКИР), Ви уведомявам, че по повод постъпило заявление рег. № 01-112323-27.02.2024 г., подадено на основание чл. 51, ал. 3 от ЗКИР, е издадена заповед № 18-7114-01.07.2024 г. на началника на Служба по геодезия, картография и кадастър (СГКК) - ГР. СОФИЯ, с която е одобрено изменението на *кадастралната карта и кадастралния регистър на недвижимите имоти* на с. Балша за поземлен имот с идентификатор 02511.4604.179, поземлен имот с идентификатор 02511.4604.181, поземлен имот с идентификатор 02511.4604.182, поземлен имот с идентификатор 02511.4604.183, поземлен имот с идентификатор 02511.4604.188, поземлен имот с идентификатор 02511.4604.1121, поземлен имот с идентификатор 02511.4604.180, състоящо се в следното:

*Коригират се границите на поземлен имот с идентификатор 02511.4604.180 като се отразяват поземлен имот с идентификатор 02511.4604.1220, УПИ I-180, кв. 7 по действащия регулационен план на местност „с. Балша“, одобрен със заповед № РД-16-087/25.04.1990 г. и поземлени имоти с идентификатори 02511.4604.1221, 02511.4604.1222, 02511.4604.1223, представляващи части от имот № 248, кв. 7 от архивен план от 1965 г.; Коригират се части от югоизточната и северозападната граници на поземлен имот с идентификатор 02511.4604.181 в съответствие с границите на имот № 252 по архивен план от 1965 г., както и във връзка с документи за собственост от 1999 г. за придаваеми части по плана на с. Балша от 1990 г.; Коригират се северната и част от южната граници на поземлен имот с идентификатор 02511.4604.179, северната и южната*





**АГЕНЦИЯ ПО ГЕОДЕЗИЯ,  
КАРТОГРАФИЯ И КАДАСТЪР**

София 1618, кв. ПАВЛОВО, ул. МУСАЛА №1  
ТЕЛ.: 02/818 83 83, ФАКС: 02/955 53 33  
ACAD@CADASTRE.BG • WWW.CADASTRE.BG

граница на поземлен имот с идентификатор 02511.4604.182 и северната граница на поземлен имот с идентификатор 02511.4604.183 в съответствие с границите на имоти с №№ 249, 250 и 251, кв. 7 по плана на с. Балша от 1965 г. Изменението се извършва по скица-проект № 15-254438-14.03.2024 г., документи за собственост и съгласно проект на правоспособно лице по ЗКИР.

Изменението засяга поземлен имот с идентификатор 02511.4604.179, поземлен имот с идентификатор 02511.4604.181, поземлен имот с идентификатор 02511.4604.182, поземлен имот с идентификатор 02511.4604.183, поземлен имот с идентификатор 02511.4604.188, поземлен имот с идентификатор 02511.4604.1121, поземлен имот с идентификатор 02511.4604.180, за които в кадастралния регистър на недвижимите имоти сте записан като собственик или носител на друго вещно право.

В 7-дневен срок, считано от датата на поставяне на уведомлението на таблото в приемната на СГКК - София и публикуването му на електронната страница на Агенцията по геодезия, картография и кадастър, Ви се предоставя възможност да се запознаете със Заповед № 18-7114-01.07.2024 г. на началника на СГКК - ГР. СОФИЯ и скицата – проект към нея.

При несъгласие с издадения административен акт може да го обжалвате по указания в него ред.

**Приложение: Копие на Заповед № 18-7114-01.07.2024 г. и копие на скица-проект № 15-254438-14.03.2024 г.**

**НАЧАЛНИК НА СГКК – ГР. СОФИЯ:.....**

**/ инж. Ивайло Иванов /**

Дата на поставяне на таблото и публикуване на електронната страница на АГКК:  
22.08.2024 г.

Дата на сваляне от таблото и премахване от електронната страница на АГКК:  
30.08.2024 г.

СЛУЖБА ПО ГЕОДЕЗИЯ, КАРТОГРАФИЯ И КАДАСТЪР ГР. СОФИЯ

1618, кв. "ПАВЛОВО", Ул. "МУСАЛА" №1, 02/8188338,  
sofia@cadastre.bg, БУЛСТАТ:130362903

18-7114-01.07.2024 г. / 01.07.2024 г.

Стр. 2 от 2





## ЗАПОВЕД

№ 18-7114-01.07.2024 г.

На основание чл. 54, ал. 4, във връзка с чл. 54, ал. 1 и чл. 51, ал. 1, т. 2 от Закона за кадастъра и имотния регистър, заявление вх. № 01-112323-27.02.2024 г. от АСЕН ЕРМЕНКОВ АСЕНОВ, КРЪСТАНКА СИМЕОНОВА ЧЕЧЕВА, ВАЛЕНТИН СЛАВЕЙКОВ МАЛИНОВ, БОЖИДАР ЧАВДАРОВ ЯНЕВ и Удостоверение за приемане на проект за изменение на кадастралната карта и кадастралните регистри № 25-47490-21.02.2024 г., издадено от СГКК – гр. ГР. СОФИЯ

### ОДОБРЯВАМ:

**Изменението в кадастралната карта и кадастралните регистри на с. Балша, ЕКАТТЕ 02511, общ. Столична, одобрена със заповед № РД-18-2 / 11.01.2012 г. на ИЗПЪЛНИТЕЛЕН ДИРЕКТОР НА АГКК, последно изменение на кадастралната карта и кадастралните регистри, засягащо поземления имот е със Заповед 18-10271-12.09.2023 г. на НАЧАЛНИК НА СГКК - СОФИЯ, съгласно скица - проект № 15-254438-14.03.2024 г., състоящо се в следното:**

*Коригират се границите на поземлен имот с идентификатор 02511.4604.180 като се отразяват поземлен имот с идентификатор 02511.4604.1220, УПИ I-180, кв. 7 по действащия регулационен план на местност „с. Балша“, одобрен със заповед № РД-16-087/25.04.1990 г. и поземлени имоти с идентификатори 02511.4604.1221, 02511.4604.1222, 02511.4604.1223, представляващи части от имот № 248, кв. 7 от архивен план от 1965 г.;*

*Коригират се части от югоизточната и северозападната граници на поземлен имот с идентификатор 02511.4604.181 в съответствие с границите на имот № 252 по архивен план от 1965 г., както и във връзка с документи за собственост от 1999 г. за придаваеми части по плана на с. Балша от 1990 г.;*

*Коригират се северната и част от южната граници на поземлен имот с идентификатор 02511.4604.179, северната и южната граници на поземлен имот с идентификатор 02511.4604.182 и северната граница на поземлен имот с идентификатор 02511.4604.183 в съответствие с границите на имоти с №№ 249, 250 и 251, кв. 7 по плана на с. Балша от 1965 г. Изменението се извършва по скица-проект № 15-254438-14.03.2024 г., документи за собственост и съгласно проект на правоспособно лице по ЗКИР.*

### Нанасяне на нови обекти в КККР:

поземлен имот с идентификатор 02511.4604.1220:

площ: **515 кв. м**, начин на трайно ползване: **За друг вид застрояване, собственост на КРЪСТИНКА СИМЕОНОВА ЧЕЧЕВА** въз основа на документ:

СЛУЖБА ПО ГЕОДЕЗИЯ, КАРТОГРАФИЯ И КАДАСТЪР ГР. СОФИЯ

1618, кв. "ПАВЛОВО", Ул. "МУСАЛА" №1, 02/8188338,  
sofia@cadastre.bg, БУЛСТАТ:130362903





**Нотариален акт № 22 том VII дело 1274 от 29.03.1996г., издаден от Нотариус при НС към Софийския районен съд;**

поземлен имот с идентификатор 02511.4604.1221:

площ: 225 кв. м, начин на трайно ползване: **За друг вид застрояване, собственост на АГНА БРАНКОВА НИКОЛОВА** въз основа на документ:

**Нотариален акт № 17 том VII дело 776 от 11.04.1970г., издаден от I Нотариус - СНС, ДОСТА БРАНКОВА ГОГОВА** въз основа на документ:

**Нотариален акт № 17 том VII дело 776 от 11.04.1970г., издаден от I Нотариус - СНС;**  
поземлен имот с идентификатор 02511.4604.1222:

площ: 11 кв. м, начин на трайно ползване: **За друг вид застрояване, собственост на АГНА БРАНКОВА НИКОЛОВА** въз основа на документ:

**Нотариален акт № 17 том VII дело 776 от 11.04.1970г., издаден от I Нотариус - СНС, ДОСТА БРАНКОВА ГОГОВА** въз основа на документ:

**Нотариален акт № 17 том VII дело 776 от 11.04.1970г., издаден от I Нотариус - СНС;**  
поземлен имот с идентификатор 02511.4604.1223:

площ: 397 кв. м, начин на трайно ползване: **За друг вид застрояване, няма данни за собственост;**

**Промяна в границите на съществуващи обекти в КККР:**

поземлен имот с идентификатор 02511.4604.179:

данни преди промяната: площ: 547 кв. м, начин на трайно ползване: **За друг вид застрояване, собственост на**

**СЛАВЕЙКО ГЕОРГИЕВ МАЛИНОВ** въз основа на документ:

**Нотариален акт № 44 том III дело 263 от 07.04.1980г., издаден от СРС**

данни след промяната: площ: 552 кв. м, начин на трайно ползване: **За друг вид застрояване, собственост на**

**СЛАВЕЙКО ГЕРГИНОВ МАЛИНОВ** въз основа на документ:

**Нотариален акт № 44 том III дело 263 от 07.04.1980г., издаден от СРС;**

поземлен имот с идентификатор 02511.4604.181:

данни преди промяната: площ: 1205 кв. м, начин на трайно ползване: **Ниско застрояване (до 10 m), собственост на**

**АСЕН НЕДЯЛКОВ ВАСИЛЕВ** въз основа на документ:

**Нотариален акт № 82 том VI дело 2300 от 21.06.1976г., издаден от СРС,**

**АСЕН ЕРМЕНКОВ АСЕНОВ** въз основа на документ:

**Нотариален акт № 095 от 29.12.1998г., издаден от СРС,**

**КИРИЛ ЕРМЕНКОВ АСЕНОВ** въз основа на документ:

**Нотариален акт № 095 от 29.12.1998г., издаден от СРС**

данни след промяната: площ: 1198 кв. м, начин на трайно ползване: **Ниско застрояване (до 10 m), собственост на**

**КИРИЛ ЕРМЕНКОВ АСЕНОВ** въз основа на документ:

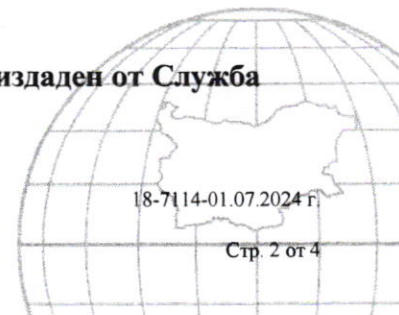
**Нотариален акт № 181 том XVI дело 21318 от 04.10.1999г., издаден от Служба по вписванията гр.София,**

**КИРИЛ ЕРМЕНКОВ АСЕНОВ** въз основа на документ:

**Нотариален акт № 140 том 95 рег. 26981 дело 22372 от 29.12.1998г., издаден от Служба по вписванията гр.София,**

**АСЕН ЕРМЕНКОВ АСЕНОВ** въз основа на документ:

СЛУЖБА ПО ГЕОДЕЗИЯ, КАРТОГРАФИЯ И КАДАСТЪР ГР. СОФИЯ





**Нотариален акт № 181 том XVI дело 21318 от 04.10.1999г., издаден от Служба по вписванията гр.София,**

**АСЕН ЕРМЕНКОВ АСЕНОВ** въз основа на документ:

**Нотариален акт № 140 том 95 рег. 26981 дело 22372 от 29.12.1998г., издаден от Служба по вписванията гр.София;**

поземлен имот с идентификатор 02511.4604.182:

данни преди промяната: площ: **456 кв. м.**, начин на трайно ползване: **Ниско застрояване (до 10 m)**, собственост на

**КРИСТИН ЮЛИАН СТЕФЧЕВА** въз основа на документ:

**Нотариален акт № 169 том CLXVIII рег. 65062 дело 50335 от 09.09.2021г., издаден от Служба по вписванията гр. София**

данни след промяната: площ: **448 кв. м.**, начин на трайно ползване: **Ниско застрояване (до 10 m)**, собственост на

**КРИСТИН ЮЛИАН СТЕФЧЕВА** въз основа на документ:

**Нотариален акт № 169 том CLXVIII рег. 65062 дело 50335 от 09.09.2021г., издаден от Служба по вписванията гр. София;**

поземлен имот с идентификатор 02511.4604.183:

данни преди промяната: площ: **405 кв. м.**, начин на трайно ползване: **Ниско застрояване (до 10 m)**, собственост на

**ТРЕНДАФИЛ ЛЮБОМИРОВ МАЛИНОВ** въз основа на документ:

**Нотариален акт № 10 том XXVI дело 4808 от 31.03.1975г., издаден от СРС**

данни след промяната: площ: **425 кв. м.**, начин на трайно ползване: **Ниско застрояване (до 10 m)**, собственост на

**БОЖИДАР ЧАВДАРОВ ЯНЕВ** въз основа на документ:

**Нотариален акт № 155 том ССХVI рег. 87583 дело 67837 от 01.12.2023г., издаден от Служба по вписванията гр.София;**

поземлен имот с идентификатор 02511.4604.188:

данни преди промяната: площ: **814 кв. м.**, начин на трайно ползване: **За друг вид застрояване**, собственост на

**ВЕЛИН ТАНЕВ БЕЛЕВ** въз основа на документ:

**Нотариален акт № 24 том XX рег. 8859 дело 5271 от 20.02.2008г., издаден от Служба по вписванията гр.София**

данни след промяната: площ: **815 кв. м.**, начин на трайно ползване: **За друг вид застрояване**, собственост на

**ВЕЛИН ТАНЕВ БЕЛЕВ** въз основа на документ:

**Нотариален акт № 24 том XX рег. 8859 дело 5271 от 20.02.2008г., издаден от Служба по вписванията гр.София;**

поземлен имот с идентификатор 02511.4604.1121:

данни преди промяната: площ: **17699 кв. м.**, начин на трайно ползване: **За друг вид застрояване**, собственост на

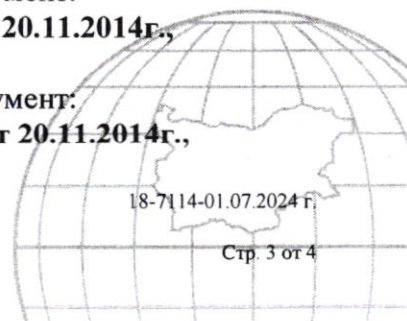
**СТОЛИЧНА ОБЩИНА - РАЙОН НОВИ ИСКЪР** въз основа на документ:

**Акт за частна общинска собственост № 77 том CXLIV рег. 59607 от 20.11.2014г., издаден от Служба по вписванията гр.София,**

**СТОЛИЧНА ОБЩИНА - РАЙОН НОВИ ИСКЪР** въз основа на документ:

**Акт за частна общинска собственост № 165 том CXLIV рег. 59608 от 20.11.2014г., издаден от Служба по вписванията гр.София**

СЛУЖБА ПО ГЕОДЕЗИЯ, КАРТОГРАФИЯ И КАДАСТЪР ГР. СОФИЯ





**АГЕНЦИЯ ПО ГЕОДЕЗИЯ,  
КАРТОГРАФИЯ И КАДАСТЪР**

СОФИЯ 1618, КВ. ПАВЛОВО, УЛ. МУСАЛА №1  
ТЕЛ.: 02/818 83 83, ФАКС: 02/955 53 33  
ACAD@CADASTRE.BG • WWW.CADASTRE.BG

данни след промяната: площ: **17715 кв. м**, начин на трайно ползване: **За друг вид застрояване**, собственост на **СТОЛИЧНА ОБЩИНА - РАЙОН НОВИ ИСКЪР** въз основа на документ: **Акт за частна общинска собственост № 77 том СXLIV рег. 59607 от 20.11.2014г.**, издаден от Служба по вписванията гр.София,  
**СТОЛИЧНА ОБЩИНА - РАЙОН НОВИ ИСКЪР** въз основа на документ: **Акт за частна общинска собственост № 165 том СXLIV рег. 59608 от 20.11.2014г.**, издаден от Служба по вписванията гр.София;  
**Заличени обекти от КККР:**

поземлен имот с идентификатор 02511.4604.180:

площ: **1175 кв. м**, начин на трайно ползване: **За друг вид застрояване**, собственост на **АГНА БРАНКОВА НИКОЛОВА** въз основа на документ: **Нотариален акт № 17 том VII дело 776 от 11.05.1970г.**, издаден от **I -ви Нотариус при Софийския народен съд;**

Заповедта да се съобщи по реда на АПК на заинтересованите лица, съгласно чл. 54, ал. 4 от ЗКИР.

Съгласно чл. 54, ал. 6 от Закона за кадастъра и имотния регистър, заповедта подлежи на обжалване, в 14- дневен срок от съобщаването ѝ по реда на АПК пред Административен съд - ГР. СОФИЯ.

**Приложение:** Копие на скица – проект № 15-254438-14.03.2024 г.

Заповедта да се връчи на инж.В.Димитрова за изпълнение.

НАЧАЛНИК НА СГКК – ГР. СОФИЯ



Ивайло Иванов /

СЛУЖБА ПО ГЕОДЕЗИЯ, КАРТОГРАФИЯ И КАДАСТЪР ГР. СОФИЯ

1618, кв. "ПАВЛОВО", Ул. "МУСАЛА" №1, 02/8188338,  
sofia@cadastre.bg, БУЛСТАТ:130362903



18-7114-01.07.2024г

Стр. 4 от 4



## СЛУЖБА ПО ГЕОДЕЗИЯ, КАРТОГРАФИЯ И КАДАСТЪР - ГР. СОФИЯ

1618, кв. "ПАВЛОВО", Ул. "МУСАЛА" №1, 02/8188338,  
sofia@cadastre.bg, БУЛСТАТ:130362903

### СКИЦА - ПРОЕКТ № 15-254438-14.03.2024 г.

за изменение на КККР за поземлени имоти с идентификатори: **02511.4604.180, 02511.4604.1121, 02511.4604.188, 02511.4604.183, 02511.4604.182, 02511.4604.181, 02511.4604.179**

С. Балша, общ. Столична, обл. София (столица)

По кадастралната карта и кадастралните регистри, одобрени

със Заповед: № РД-18-2/11.01.2012 г. на ИЗПЪЛНИТЕЛЕН ДИРЕКТОР НА АГКК

Изменението се състои в:

#### Заличен обект от КККР:

• Поземлен имот с идентификатор **02511.4604.180**: последно изменение на кадастралната карта и кадастралните регистри, засягащо поземления имот е от **21.09.2022 г.**, Адрес на поземления имот: **с. Балша, район Нови Искър**, площ: **1175 кв. м**, трайно предназначение на територията: **Урбанизирана**, начин на трайно ползване: **За друг вид застрояване**, собственици: **АГНА БРАНКОВА НИКОЛОВА**, площ 1100 кв. м от правото на собственост, Нотариален акт № 17 том VII дело 776 от 11.05.1970г., издаден от I -ви Нотариус при Софийския народен съд

#### Промяна в границите на съществуващи обекти в КККР:

• Поземлен имот с идентификатор **02511.4604.1121**: последно изменение на кадастралната карта и кадастралните регистри, засягащо поземления имот е със заповед **18-10271-12.09.2023 г. на НАЧАЛНИК НА СГКК - СОФИЯ, Данни преди промяната**: адрес на поземления имот: **с. Балша, район Нови Искър**, площ: **17699 кв. м**, трайно предназначение на територията: **Урбанизирана**, начин на трайно ползване: **За друг вид застрояване**, собственици: **0006963270671, СТОЛИЧНА ОБЩИНА - РАЙОН НОВИ ИСКЪР**, Няма данни за идеалните части, РЕАЛНИ ЧАСТИ ОТ ПИ, Акт за частна общинска собственост № 77 том СXLIV рег. 59607 от 20.11.2014г., издаден от Служба по вписванията гр.София, Няма данни за идеалните части, РЕАЛНИ ЧАСТИ ОТ ПИ, Акт за частна общинска собственост № 165 том СXLIV рег. 59608 от 20.11.2014г., издаден от Служба по вписванията гр.София; **Данни след промяната**: адрес на поземления имот: **с. Балша, район Нови Искър**, площ: **17715 кв. м**, трайно предназначение на територията: **Урбанизирана**, начин на трайно ползване: **За друг вид застрояване**, собственици: **0006963270671, СТОЛИЧНА ОБЩИНА - РАЙОН НОВИ ИСКЪР**, Няма данни за идеалните части, РЕАЛНИ ЧАСТИ ОТ ПИ, Акт за частна общинска собственост № 77 том СXLIV рег. 59607 от 20.11.2014г., издаден от Служба по вписванията гр.София, Няма данни за идеалните части, РЕАЛНИ ЧАСТИ ОТ ПИ, Акт за частна общинска собственост № 165 том СXLIV рег. 59608 от 20.11.2014г., издаден от Служба по вписванията гр.София

• Поземлен имот с идентификатор **02511.4604.188**: последно изменение на кадастралната карта и кадастралните регистри, засягащо поземления имот е от **08.09.2014 г.**, **Данни преди промяната**: адрес на поземления имот: **с. Балша, район Нови Искър**, площ: **814 кв. м**, трайно предназначение на територията: **Урбанизирана**, начин на трайно ползване: **За друг вид застрояване**, собственици: **ВЕЛИН ТАНЕВ БЕЛЕВ**, площ 700 кв. м от правото на собственост, Нотариален акт № 24 том XX рег. 8859 дело 5271 от 20.02.2008г., издаден от Служба по вписванията гр.София; **Данни след промяната**: адрес на поземления имот: **с. Балша, район Нови Искър**, площ: **815 кв. м**, трайно предназначение на територията: **Урбанизирана**, начин на трайно ползване: **За друг вид застрояване**, собственици: **ВЕЛИН ТАНЕВ БЕЛЕВ**, площ 700 кв. м от правото на собственост, Нотариален акт № 24 том XX рег. 8859 дело 5271 от 20.02.2008г., издаден от Служба по вписванията гр.София

• Поземлен имот с идентификатор **02511.4604.183**: последно изменение на кадастралната карта и кадастралните регистри, засягащо поземления имот е от **12.06.2020 г.**, **Данни преди промяната**: адрес на поземления имот: **с. Балша, район Нови Искър, ул. Спортист**, площ: **405 кв. м**, трайно предназначение на територията: **Урбанизирана**, начин на трайно ползване: **Ниско застрояване (до 10 m)**, собственици: **ТРЕНДАФИЛ ЛЮБОМИРОВ МАЛИНОВ**, площ 455 кв. м от правото на собственост, Нотариален акт № 10 том XXVI дело 4808 от 31.03.1975г., издаден от СРС; **Данни след промяната**: Скица-проект № 15-254438-14.03.2024 г. издадена въз основа на заявление с входящ № 01-112323-27.02.2024 г.

Проектът е изработен по заявление с входящ № 01-713253-30.12.2023 г.

Изработил:

инж.В.Димитрова

/инж.В.Димитрова/



адрес на поземления имот: **с. Балша, район Нови Искър, ул. Спортист, площ: 425 кв. м, трайно предназначение на територията: Урбанизирана, начин на трайно ползване: Ниско застрояване (до 10 m), собственици: БОЖИДАР ЧАВДАРОВ ЯНЕВ**, Няма данни за идеалните части, Нотариален акт № 155 том ССХVI рег. 87583 дело 67837 от 01.12.2023г., издаден от Служба по вписванията гр.София

- Поземлен имот с идентификатор **02511.4604.182**: последно изменение на кадастралната карта и кадастралните регистри, засягащо поземления имот **е от 13.09.2022 г., Данни преди промяната:** адрес на поземления имот: **с. Балша, район Нови Искър, площ: 456 кв. м, трайно предназначение на територията: Урбанизирана, начин на трайно ползване: Ниско застрояване (до 10 m), собственици: КРИСТИН ЮЛИАН СТЕФЧЕВА**, Няма данни за идеалните части, Нотариален акт № 169 том CLXVIII рег. 65062 дело 50335 от 09.09.2021г., издаден от Служба по вписванията гр. София; **Данни след промяната:** адрес на поземления имот: **с. Балша, район Нови Искър, площ: 448 кв. м, трайно предназначение на територията: Урбанизирана, начин на трайно ползване: Ниско застрояване (до 10 m), собственици: КРИСТИН ЮЛИАН СТЕФЧЕВА**, Няма данни за идеалните части, Нотариален акт № 169 том CLXVIII рег. 65062 дело 50335 от 09.09.2021г., издаден от Служба по вписванията гр. София
- Поземлен имот с идентификатор **02511.4604.181**: последно изменение на кадастралната карта и кадастралните регистри, засягащо поземления имот **е от 06.08.2021 г., Данни преди промяната:** адрес на поземления имот: **с. Балша, район Нови Искър, ул. ?????, площ: 1205 кв. м, трайно предназначение на територията: Урбанизирана, начин на трайно ползване: Ниско застрояване (до 10 m), собственици: АСЕН НЕДЯЛКОВ ВАСИЛЕВ**, площ 1170 кв. м от правото на собственост, Нотариален акт № 82 том VI дело 2300 от 21.06.1976г., издаден от СРС, **АСЕН ЕРМЕНКОВ АСЕНОВ**, Няма данни за идеалните части, Нотариален акт № 095 от 29.12.1998г., издаден от СРС, **КИРИЛ ЕРМЕНКОВ АСЕНОВ**, Няма данни за идеалните части, Нотариален акт № 095 от 29.12.1998г., издаден от СРС; **Данни след промяната:** адрес на поземления имот: **с. Балша, район Нови Искър, площ: 1198 кв. м, трайно предназначение на територията: Урбанизирана, начин на трайно ползване: Ниско застрояване (до 10 m), собственици: КИРИЛ ЕРМЕНКОВ АСЕНОВ**, Няма данни за идеалните части, Нотариален акт № 181 том XVI дело 21318 от 04.10.1999г., издаден от Служба по вписванията гр.София, Няма данни за идеалните части, Нотариален акт № 140 том 95 рег. 26981 дело 22372 от 29.12.1998г., издаден от Служба по вписванията гр.София, **АСЕН ЕРМЕНКОВ АСЕНОВ**, Няма данни за идеалните части, Нотариален акт № 181 том XVI дело 21318 от 04.10.1999г., издаден от Служба по вписванията гр.София, Няма данни за идеалните части, Нотариален акт № 140 том 95 рег. 26981 дело 22372 от 29.12.1998г., издаден от Служба по вписванията гр.София
- Поземлен имот с идентификатор **02511.4604.179**: последно изменение на кадастралната карта и кадастралните регистри, засягащо поземления имот: **няма данни за изменение, Данни преди промяната:** адрес на поземления имот: **с. Балша, район Нови Искър, ул. Спортист, площ: 547 кв. м, трайно предназначение на територията: Урбанизирана, начин на трайно ползване: За друг вид застрояване**, собственици: **СЛАВЕЙКО ГЕОРГИЕВ МАЛИНОВ**, площ 500 кв. м от правото на собственост, Нотариален акт № 44 том III дело 263 от 07.04.1980г., издаден от СРС; **Данни след промяната:** адрес на поземления имот: **с. Балша, район Нови Искър, ул. Спортист, площ: 552 кв. м, трайно предназначение на територията: Урбанизирана, начин на трайно ползване: За друг вид застрояване**, собственици: **СЛАВЕЙКО ГЕРГИНОВ МАЛИНОВ**, площ 500 кв. м от правото на собственост, Нотариален акт № 44 том III дело 263 от 07.04.1980г., издаден от СРС

#### Нанасяне на нови обекти в КККР:

- Поземлен имот с проектен идентификатор **02511.4604.1223**, проектна площ: **397 кв. м, трайно предназначение на територията: Урбанизирана, начин на трайно ползване: За друг вид застрояване;** Съседни: **02511.4604.1121, 02511.4604.1221, 02511.4604.181, 02511.4604.179, 02511.4604.178, 02511.4604.177, 02511.4604.696**
- Поземлен имот с проектен идентификатор **02511.4604.1222**, проектна площ: **11 кв. м, трайно предназначение на територията: Урбанизирана, начин на трайно ползване: За друг вид застрояване;** Съседни: **02511.4604.1121, 02511.4604.1220, 02511.4604.1221**
- Поземлен имот с проектен идентификатор **02511.4604.1221**, проектна площ: **225 кв. м, трайно предназначение на територията: Урбанизирана, начин на трайно ползване: За друг вид застрояване;** Съседни: **02511.4604.1121, 02511.4604.1220, 02511.4604.181, 02511.4604.179, 02511.4604.1223, 02511.4604.1222**
- Поземлен имот с проектен идентификатор **02511.4604.1220**, проектна площ: **515 кв. м, трайно предназначение на територията: Урбанизирана, начин на трайно ползване: За друг вид застрояване;** Съседни: **02511.4604.1121, 02511.4604.1221, 02511.4604.1222**

Скица-проект № 15-254438-14.03.2024 г. издадена въз основа на  
заявление с входящ № 01-112323-27.02.2024 г.  
Проектът е изработен по заявление с входящ № 01-713253-30.12.2023 г.  
Изработил:

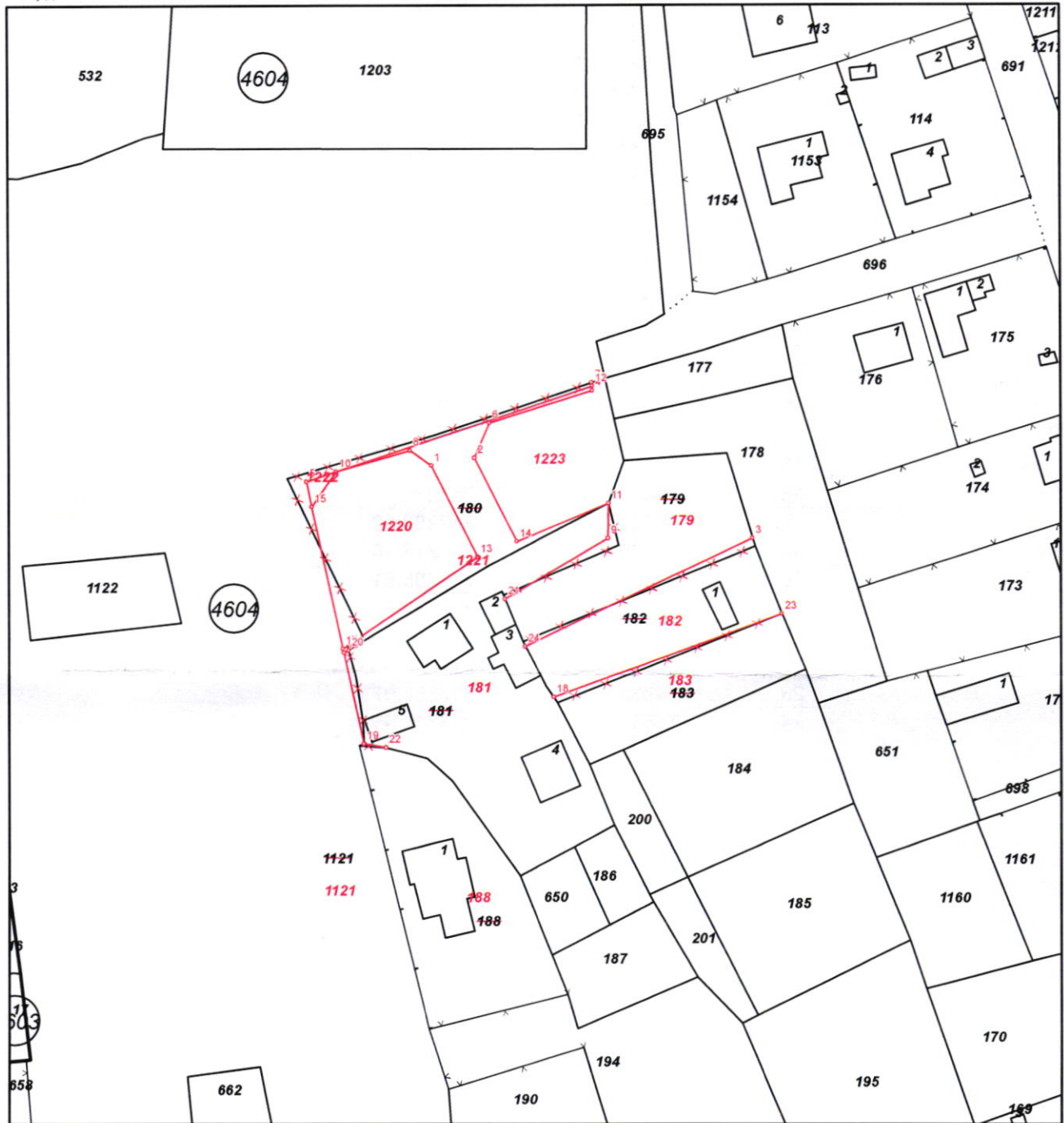
инж.В.Димитрова

.....  
/инж.В.Димитрова/





Координатна система ККС2005



М 1:1000



Скица-проект № 15-254438-14.03.2024 г. издадена въз основа на  
заявление с входящ № 01-112323-27.02.2024 г.  
Проектът е изработен по заявление с входящ № 01-713253-30.12.2023 г.  
Изработил:

инж.В.Димитрова

.....  
/инж.В.Димитрова/



Координатна система ККС2005

Нова точка №	ПРОЕКТНИ КООРДИНАТИ	
	X [м]	Y [м]
1.	4748407.08	317296.45
2.	4748408.34	317303.38
3.	4748395.32	317348.33
4.	4748419.08	317322.56
5.	4748404.51	317276.24
6.	4748413.86	317305.86
7.	4748420.33	317322.44
8.	4748409.46	317293.02
9.	4748395.27	317324.97
10.	4748406.11	317281.10
11.	4748400.91	317325.04
12.	4748419.72	317322.50
13.	4748392.34	317303.94
14.	4748394.74	317310.30
15.	4748400.43	317277.11
16.	4748376.95	317282.27
17.	4748377.63	317282.12
18.	4748369.71	317316.16
19.	4748362.24	317285.51
20.	4748377.35	317283.02
21.	4748385.54	317308.33
22.	4748361.60	317289.03
23.	4748383.12	317353.07
24.	4748377.96	317311.56

Скица-проект № 15-254438-14.03.2024 г. издадена въз основа на  
заявление с входящ № 01-112323-27.02.2024 г.  
Проектът е изработен по заявление с входящ № 01-713253-30.12.2023 г.  
Изработил:

инж.В.Димитрова

.....  
/инж.В.Димитрова/