



Изм. № 24-26279-27.08.2024 г.

Дата на поставяне на таблото и публикуване на
електронната страница на АГКК: 17.10.2024 г.

Дата на сваляне от таблото и премахване от
електронната страница на АГКК: 25.10.2024 г.

До: Г-ЖА МАРИЯ ГЕОРГИЕВА ЧОМАКОВА

До: Г-Н ВЛАДИМИР МИХАЙЛОВ ВЛАДИМИРОВ

УВЕДОМЛЕНИЕ

На основание чл. 26, ал. 1 от Административнопроцесуалния кодекс (АПК) Ви уведомяваме, че по повод подадено заявление рег. № 01-466507-26.08.2024 г. от **Веселка Михайлова Николова** до Службата по геодезия, картография и кадастър (СГКК) – Кюстендил е започната процедура за изменение на кадастралната карта и кадастралните регистри на гр. Дупница, за сграда с идентификатор **68789.29.142.1**, с административен адрес: гр. Дупница, ул. „Генерал Георги Тодоров“ № 4.

Изменението се изразява в нанасяне на схеми на самостоятелни обекти в сграда с идентификатор **68789.29.142.1**, въз основа на представените към проекта документи, удостоверяващи основание за исканото изменение и архитектурно заснемане, както следва:

- самостоятелен обект с проектен идентификатор **68789.29.142.1.1** – двуг вид самостоятелен обект, находящ се на първи етаж, собственост на Михал Владимиров Ранчев и Ирина Стоилова Ранчева с нотариален акт № 16 том 3 дело 979 от 25.06.1971 г., издаден от Станкедимитровски районен съд;

- самостоятелен обект с проектен идентификатор **68789.29.142.1.3** – офис, находящ се на първи етаж, собственост на Мария Георгиева Чомакова с нотариален акт № 105 том 8 рег. 1906 от 15.05.2006 г., издаден от Служба по вписванията;

- самостоятелен обект с проектен идентификатор **68789.29.142.1.4** – жилище, находящо се на втори етаж, собственост на Михал Владимиров Ранчев и Ирина Стоилова Ранчева с нотариален акт № 16 том 3 дело 979 от 25.06.1971 г., издаден от Станкедимитровски районен съд;

- самостоятелен обект с проектен идентификатор **68789.29.142.1.5** – жилище, находящо се на трети етаж, собственост на Мария Георгиева Чомакова с нотариален акт № 105 том 8 рег. 1906 от 15.05.2006 г., издаден от Служба по вписванията.

СЛУЖБА ПО ГЕОДЕЗИЯ, КАРТОГРАФИЯ И КАДАСТЪР
КЮСТЕНДИЛ

СГКК ГР. КЮСТЕНДИЛ 2500, ПОЩЕНСКА КУТИЯ 30,
УЛ. "ГОРОЦВЕТНА" №43 078/551427





На основание чл. 34, ал. 1 и 3 от АПК, в 7-дневен срок от получаване на уведомлението, Ви се предоставя възможност да се запознаете с документите към заявление рег. № 01-466507-26.08.2024 г. и в случай на несъгласие с исканото изменение да представите документи, доказващи претенции на права.

Документите може да изпратите на адрес: СГКК - Кюстендил: гр. Кюстендил, ул. „Гороцветна“ № 43, по електронна поща на адрес: kjustendil@cadastre.bg или да представите в сградата на СГКК - Кюстендил на посочения адрес. При непредставяне в предвидения срок на нови писмени доказателства, удостоверяващи други факти и обстоятелства, различни от приложените по заявление рег. № 01-466507-26.08.2024 г., СГКК - Кюстендил ще продължи процедурата по изменение на кадастралната карта и кадастралния регистър на недвижимите имоти за сграда с идентификатор 68789.29.142.1 с административен адрес: гр. Дупница, ул. „Генерал Георги Тодоров“ № 4, като кадастралната карта и кадастралния регистър на недвижимите имоти ще бъдат актуализирани.

След изтичане на срока административната процедура по нанасяне ще бъде приключена на основание чл. 53а от ЗКИР.

Приложение: схеми-проект.

С уважение,

ИНЖ. АНТОН МЛАДЕНОВ

Началник на Служба по геодезия,
картография и кадастър – Кюстендил

Изготвил: инж. Мария-Ирина Атанасова, главен експерт „ГД“

**СЛУЖБА ПО ГЕОДЕЗИЯ, КАРТОГРАФИЯ И КАДАСТЪР
КЮСТЕНДИЛ**

СГКК ГР. КЮСТЕНДИЛ 2500, ПОЩЕНСКА КУТИЯ 30,
УЛ. "ГОРОЦВЕТНА" №43 078/551427





СЛУЖБА ПО ГЕОДЕЗИЯ, КАРТОГРАФИЯ И КАДАСТЪР - ГР. КЮСТЕНДИЛ

2500, ПОЩЕНСКА КУТИЯ 30, УЛ. "ГОРОЦВЕТНА" №43, 078/551427,
kjustendil@cadastre.bg, БУЛСТАТ:130362903

СХЕМА - ПРОЕКТ № 15-873577-27.08.2024 г. НА САМОСТОЯТЕЛЕН ОБЕКТ В СГРАДА

с идентификатор **68789.29.142.1.4**

Гр. Дупница, общ. Дупница, обл. Кюстендил

По кадастралната карта и кадастралните регистри, одобрени със **Заповед 300-5-56/30.07.2004 г.**
на **ИЗПЪЛНИТЕЛЕН ДИРЕКТОР НА АГКК**

Последно изменение на кадастралната карта и кадастралните регистри, засягащо самостоятелния
обект: **няма данни за изменение**

Адрес на имота: **гр. Дупница, ул. "ГЕНЕРАЛ ГЕОРГИ ТОДОРОВ" № 4, ет. 2**

Самостоятелният обект се намира на етаж **2** в сграда с идентификатор **68789.29.142.1**, предназначение:
Жилищна сграда - многофамилна

Сградата е разположена в поземлен имот с идентификатор **68789.29.142**

Предназначение на самостоятелния обект: **Жилище, апартамент - в жилищна или вилна сграда, или
в сграда със смесено предназначение**

Брой нива на обекта: **1**

Посочена в документа площ: **82.00 кв.м**

Прилежащи части: ...

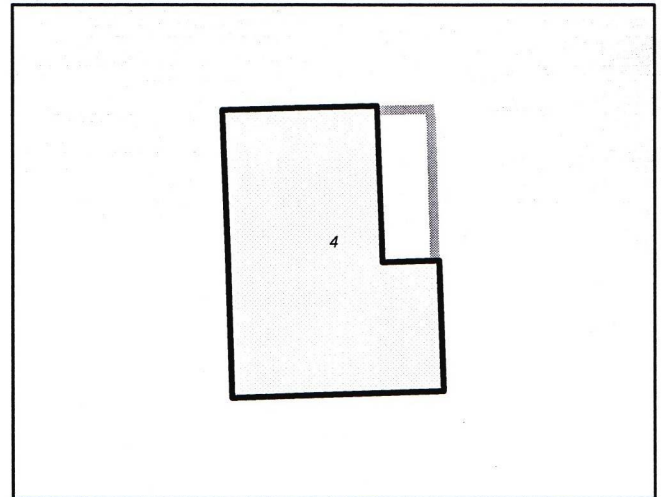
Ниво: **1**

Съседни самостоятелни обекти в сградата:

На същия етаж: **няма**

Под обекта: **68789.29.142.1.1, 68789.29.142.1.3,
68789.29.142.1.2**

Над обекта: **68789.29.142.1.5**



Собственици по данни от КРНИ:

1. МИХАЛ ВЛАДИМИРОВ РАНЧЕВ

Ид. част 1/2 от правото на собственост

Нотариален акт № 16 том 3 дело 979 от 25.06.1971г., издаден от СТАНКЕ ДИМИТРОВСКИ РАЙОНЕН
Съд

2. ИРИНА СТОИЛОВА РАНЧЕВА

Ид. част 1/2 от правото на собственост

Нотариален акт № 16 том 3 дело 979 от 25.06.1971г., издаден от СТАНКЕ ДИМИТРОВСКИ РАЙОНЕН
Съд

Носители на други вещни права по данни от КРНИ:

няма данни

Схема № 15-873577-27.08.2024 г. е издадена въз основа на
заявление с входящ № 01-466507-26.08.2024 г.

Изработил:

инж.Мария-Ирина Атанасова

/инж. Антон Младенов/



СЛУЖБА ПО ГЕОДЕЗИЯ, КАРТОГРАФИЯ И КАДАСТЪР - ГР. КЮСТЕНДИЛ

2500, ПОЩЕНСКА КУТИЯ 30, УЛ. "ГОРОЦВЕТНА" №43, 078/551427,
kjustendil@cadastre.bg, БУЛСТАТ:130362903

СХЕМА - ПРОЕКТ № 15-873572-27.08.2024 г. НА САМОСТОЯТЕЛЕН ОБЕКТ В СГРАДА

с идентификатор **68789.29.142.1.3**

Гр. **Дупница**, общ. **Дупница**, обл. **Кюстендил**

По кадастралната карта и кадастралните регистри, одобрени със **Заповед 300-5-56/30.07.2004 г.**
на **ИЗПЪЛНИТЕЛЕН ДИРЕКТОР НА АГКК**

Последно изменение на кадастралната карта и кадастралните регистри, засягащо самостоятелния
обект: **няма данни за изменение**

Адрес на имота: **гр. Дупница, ул. "ГЕНЕРАЛ ГЕОРГИ ТОДОРОВ" № 4, ет. 1**

Самостоятелният обект се намира на етаж **1** в сграда с идентификатор **68789.29.142.1**, предназначение:

Жилищна сграда - многофамилна

Сградата е разположена в поземлен имот с идентификатор **68789.29.142**

Предназначение на самостоятелния обект: **За офис**

Брой нива на обекта: **1**

Посочена в документа площ: **18.00 кв.м**

Прилежащи части: ...

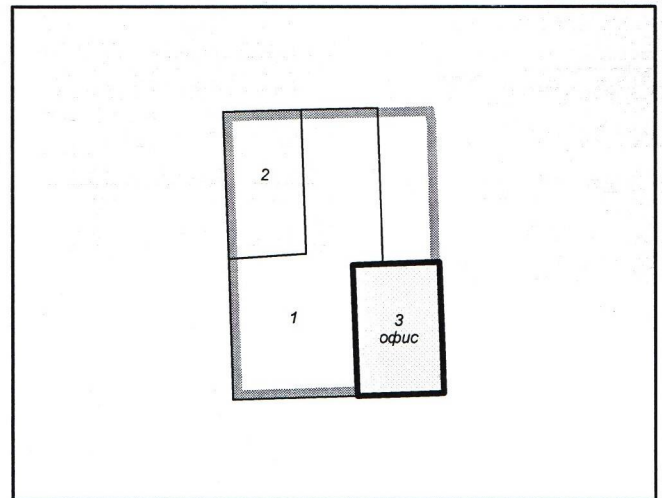
Ниво: **1**

Съседни самостоятелни обекти в сградата:

На същия етаж: **68789.29.142.1.1**

Под обекта: **няма**

Над обекта: **68789.29.142.1.4**



Собственици по данни от КРНИ:

1. МАРИЯ ГЕОРГИЕВА ЧОМАКОВА

Ид. част 1/1 от правото на собственост

Нотариален акт № 105 том 8 рег. 1906 от 15.05.2006г., издаден от СЛУЖБА ПО ВПИСВАНИЯТА

Носители на други вещни права по данни от КРНИ:

няма данни



Схема № 15-873572-27.08.2024 г. е издадена въз основа на
заявление с входящ № 01-466507-26.08.2024 г.

Изработил: 
инж.Мария-Ирина Атанасова




/инж. Антон Младенов/



СЛУЖБА ПО ГЕОДЕЗИЯ, КАРТОГРАФИЯ И КАДАСТЪР - ГР. КЮСТЕНДИЛ

2500, ПОЩЕНСКА КУТИЯ 30, УЛ. "ГОРОЦВЕТНА" №43, 078/551427,
kjustendil@cadastre.bg, БУЛСТАТ:130362903

СХЕМА - ПРОЕКТ № 15-873570-27.08.2024 г. НА САМОСТОЯТЕЛЕН ОБЕКТ В СГРАДА

с идентификатор **68789.29.142.1.1**

Гр. Дупница, общ. Дупница, обл. Кюстендил

По кадастралната карта и кадастралните регистри, одобрени със **Заповед 300-5-56/30.07.2004 г.**
на **ИЗПЪЛНИТЕЛЕН ДИРЕКТОР НА АГКК**

Последно изменение на кадастралната карта и кадастралните регистри, засягащо самостоятелния
обект: **няма данни за изменение**

Адрес на имота: **гр. Дупница, ул. "ГЕНЕРАЛ ГЕОРГИ ТОДОРОВ" № 4, ет. 1**

Самостоятелният обект се намира на етаж **1** в сграда с идентификатор **68789.29.142.1**, предназначение:

Жилищна сграда - многофамилна

Сградата е разположена в поземлен имот с идентификатор **68789.29.142**

Предназначение на самостоятелния обект: **Друг вид самостоятелен обект**

Брой нива на обекта: **1**

Посочена в документа площ: **46.00 кв.м**

Прилежащи части: ...

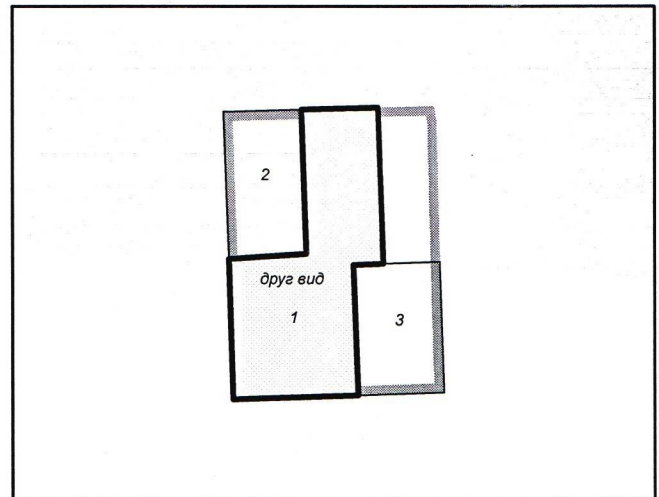
Ниво: **1**

Съседни самостоятелни обекти в сградата:

На същия етаж: **68789.29.142.1.3, 68789.29.142.1.2**

Под обекта: **няма**

Над обекта: **68789.29.142.1.4**



Собственици по данни от КРНИ:

1. МИХАЛ ВЛАДИМИРОВ РАНЧЕВ

Ид. част 1/2 от правото на собственост

Нотариален акт № 16 том 3 дело 979 от 25.06.1971г., издаден от СТАНКЕ ДИМИТРОВСКИ РАЙОНЕН
СЪД

2. ИРИНА СТОИЛОВА РАНЧЕВА

Ид. част 1/2 от правото на собственост

Нотариален акт № 16 том 3 дело 979 от 25.06.1971г., издаден от СТАНКЕ ДИМИТРОВСКИ РАЙОНЕН
СЪД

Носители на други вещни права по данни от КРНИ:

няма данни

Схема № 15-873570-27.08.2024 г. е издадена въз основа на
заявление с входящ № 01-466507-26.08.2024 г.

Изработил:

инж.Мария-Ирина Атанасова



/инж. Антон Младенов/



СЛУЖБА ПО ГЕОДЕЗИЯ, КАРТОГРАФИЯ И КАДАСТЪР - ГР. КЮСТЕНДИЛ

2500, ПОЩЕНСКА КУТИЯ 30, УЛ. "ГОРОЦВЕТНА" №43, 078/551427,
kjustendil@cadastre.bg, БУЛСТАТ:130362903

СХЕМА - ПРОЕКТ № 15-873581-27.08.2024 г. НА САМОСТОЯТЕЛЕН ОБЕКТ В СГРАДА

с идентификатор **68789.29.142.1.5**

Гр. Дупница, общ. Дупница, обл. Кюстендил

По кадастралната карта и кадастралните регистри, одобрени със **Заповед 300-5-56/30.07.2004 г.**
на **ИЗПЪЛНИТЕЛЕН ДИРЕКТОР НА АГКК**

Последно изменение на кадастралната карта и кадастралните регистри, засягащо самостоятелния
обект: **няма данни за изменение**

Адрес на имота: **гр. Дупница, ул. "ГЕНЕРАЛ ГЕОРГИ ТОДОРОВ" № 4, ет. 3**

Самостоятелният обект се намира на етаж **3** в сграда с идентификатор **68789.29.142.1**, предназначение:

Жилищна сграда - многофамилна

Сградата е разположена в поземлен имот с идентификатор **68789.29.142**

Предназначение на самостоятелния обект: **Жилище, апартамент - в жилищна или вилна сграда, или в сграда със смесено предназначение**

Брой нива на обекта: **1**

Посочена в документа площ: **82.00 кв.м**

Прилежащи части: **1/2 идеална част от тавана и 1/2 идеална часта от общите части на сградата и правото на строеж**

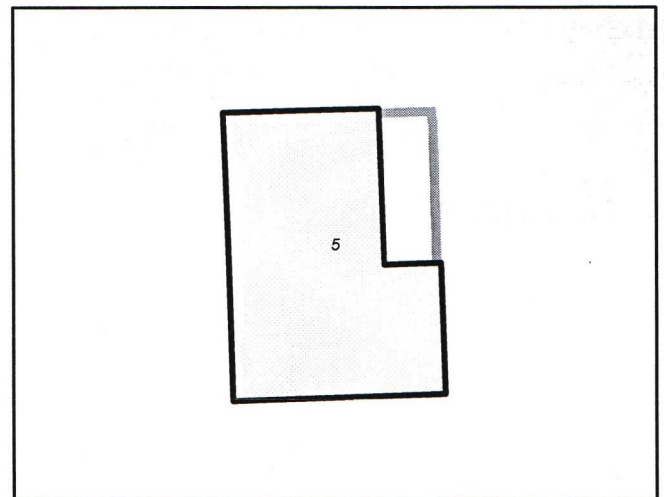
Ниво: **1**

Съседни самостоятелни обекти в сградата:

На същия етаж: **няма**

Под обекта: **68789.29.142.1.4**

Над обекта: **няма**



Собственици по данни от КРНИ:

1. **МАРИЯ ГЕОРГИЕВА ЧОМАКОВА**

Ид. част 1/1 от правото на собственост

Нотариален акт № 105 том 8 рег. 1906 от 15.05.2006г., издаден от СЛУЖБА ПО ВПИСВАНИЯТА

Носители на други вещни права по данни от КРНИ:

няма данни



Схема № 15-873581-27.08.2024 г. е издадена въз основа на
заявление с входящ № 01-466507-26.08.2024 г.

Изработил:

инж.Мария-Ирина Атанасова



/инж. Антон Младенов/