

Изходящ № 24-26462-28.08.2024 г.

ДО:  
**ХРИСТО ДИМИТРОВ АЛЕКСИЕВ**  
ДО:  
**КСЕНИЯ ДИМИТРОВА АЛЕКСАНДРОВА**  
ДО:  
**ЦВЕТЕЛИНА ЗДРАВКОВА ЗДРАВЕВА**

## У В Е Д О М Л Е Н И Е

УВАЖАЕМИ ГОСПОЖИ И ГОСПОДА,

На основание чл. 61, ал. 1 от Административнопроцесуалния кодекс (АПК), във връзка с чл. 18а, ал. 10 от АПК и чл. 54, ал. 4 от Закона за кадастъра и имотния регистър (ЗКИР), Ви уведомявам, че по повод постъпило заявление рег. № 01-266332-15.05.2024 г., подадено на основание чл. 51, ал. 3 от ЗКИР, е издадена заповед № 18-8192-31.07.2024 г. на началника на Служба по геодезия, картография и кадастър (СГКК) - ГР. ЛОВЕЧ, с която е одобрено изменението на *кадастралната карта и кадастралния регистър на недвижимите имоти* на с. Добревци за поземлен имот с идентификатор 21381.700.504, поземлен имот с идентификатор 21381.700.507, поземлен имот с идентификатор 21381.700.507, състоящо се в Изменение на имотната граница между поземлени имоти с идентификатори №№ 21381.700.507 и 21381.700.504, който съответно в кадастралния регистър за записани на **ДАРИНА ГАНЕВА** и **ДИМИТЪР АЛЕКСИЕВ, ХРИСТИНА СТОЯНОВА, ВЕРКА ИВАНОВА АЛЕКСИЕВА**, което се извършва въз основа на проект за изменение съдържащ необходимите материали и данни съгласно чл. 75, от Наредба №РД-02-20-05/15.12.2016 г. за съдържанието създаването и поддържането на кадастралната карта и кадастралните регистри, във връзка с чл. 54 от ЗКИР.

Изменението засяга поземлен имот с идентификатор 21381.700.504, поземлен имот с идентификатор 21381.700.507, поземлен имот с идентификатор 21381.700.507, за който в кадастралния регистър на недвижимите имоти сте записан като собственик или носител на друго вещно право.

СЛУЖБА ПО ГЕОДЕЗИЯ, КАРТОГРАФИЯ И КАДАСТЪР ГР. ЛОВЕЧ

5500, ПОЩЕНСКА КУТИЯ 87, Бул. "БЪЛГАРИЯ" №3, ет.4,  
068/601677; 601717, lovech@cadastre.bg, БУЛСТАТ:130362903

18-8192-31.07.2024 г. / 31.07.2024 г.

Стр. 1 от 2



В 14-дневен срок, считано от датата на получаване на настоящото уведомление, Ви се предоставя възможност да се запознаете със Заповед № 18-8192-31.07.2024 г. на началника на СГКК - ГР. ЛОВЕЧ и скицата – проект към нея.

При несъгласие с издадения административен акт може да го обжалвате по указания в него ред.

Приложение: Заповед № 18-8192-31.07.2024 г. и скица проект № 15-780524-31.07.2024 г.

НАЧАЛНИК НА СГКК – ГР. ЛОВЕЧ.....



инж. Михаил Киров /

Дата на поставяне на таблото и публикуване на електронната страница на АГКК: 29.08.2024г.

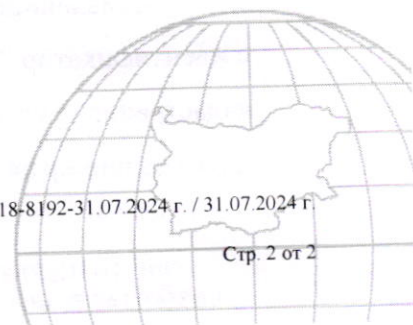
Дата на сваляне от таблото и премахване от електронната страница на АГКК: 05.09.2024 г.

СЛУЖБА ПО ГЕОДЕЗИЯ, КАРТОГРАФИЯ И КАДАСТЪР ГР. ЛОВЕЧ

5500, ПОЩЕНСКА КУТИЯ 87, Бул. "БЪЛГАРИЯ" №3, ет.4.  
068/601677; 601717. lovech@cadastre.bg, БУЛСТАТ:130362903

18-8192-31.07.2024 г. / 31.07.2024 г.

Стр. 2 от 2





## ЗАПОВЕД

№ 18-8192-31.07.2024 г.

На основание чл. 54, ал. 4, във връзка с чл. 54, ал. 1 и чл. 51, ал. 1, т. 2 от Закона за кадастъра и имотния регистър, заявление вх. № 01-266332-15.05.2024 г. от ЦВЕТЕЛИНА ЗДРАВКОВА ЗДРАВЕВА и Удостоверение за приемане на проект за изменение на кадастралната карта и кадастралните регистри № 25-114722-24.04.2024 г., издадено от СГКК – гр. ГР. ЛОВЕЧ

## ОДОБРЯВАМ:

**Изменението в кадастралната карта и кадастралните регистри на с. Добревци, ЕКАТТЕ 21381, общ. Ябланица, одобрена със заповед № РД-18-89 / 14.02.2020 г. на ИЗПЪЛНИТЕЛЕН ДИРЕКТОР НА АГКК, последно изменение на кадастралната карта и кадастралните регистри, засягащо поземления имот е със Заповед 18-1939-22.02.2022 г. на НАЧАЛНИК НА СГКК - ЛОВЕЧ,**

**съгласно скица - проект № 15-780524-31.07.2024 г., състоящо се в:**

Изменение на имотната граница между поземлени имоти с идентификатори №№ 21381.700.507 и 21381.700.504, който съответно в кадастралния регистър за записани на **ДАРИНА ГАНЕВА** и **ДИМИТЪР АЛЕКСИЕВ, ХРИСТИНА СТОЯНОВА, ВЕРКА ИВАНОВА АЛЕКСИЕВА**, което се извършва въз основа на проект за изменение съдържащ необходимите материали и данни съгласно чл. 75, от Наредба №РД-02-20-05/15.12.2016 г. за съдържанието създаването и поддържането на кадастралната карта и кадастралните регистри, във връзка с чл. 54 от ЗКИР.

### Промяна в границите на съществуващи обекти в КККР:

поземлен имот с идентификатор 21381.700.504:

данни преди промяната: площ: **1625 кв. м.**, начин на трайно ползване: **Ниско застрояване (до 10 m)**, собственост на

**ДИМИТЪР ИВАНОВ АЛЕКСИЕВ** въз основа на документ:

Нотариален акт № 3 том II дело 430 от 28.08.1986г., издаден от Тетевенски районен съд,

**ХРИСТИНА МАРИНОВА СТОЯНОВА** въз основа на документ:

Нотариален акт № 3 том II дело 430 от 28.08.1986г., издаден от Тетевенски районен съд,

**ВЕРКА ИВАНОВА АЛЕКСИЕВА** въз основа на документ:

Нотариален акт № 3 том II дело 430 от 28.08.1986г., издаден от Тетевенски районен съд

данни след промяната: площ: **1533 кв. м.**, начин на трайно ползване: **Ниско застрояване (до 10 m)**, собственост на

**ДИМИТЪР ИВАНОВ АЛЕКСИЕВ** въз основа на документ:


СЛУЖБА ПО ГЕОДЕЗИЯ, КАРТОГРАФИЯ И КАДАСТЪР ГР. ЛОВЕЧ

5500, ПОЩЕНСКА КУТИЯ 87, Бул. "БЪЛГАРИЯ" №3, ет.4,  
068/601677; 601717. lovech@cadastre.bg, БУЛСТАТ:130362903



18-8192-31.07.2024 г.

Стр. 1 от 2



Нотариален акт № 3 том II дело 430 от 28.08.1986г., издаден от Тетевенски районен съд.

**ХРИСТИНА МАРИНОВА СТОЯНОВА** въз основа на документ:

Нотариален акт № 3 том II дело 430 от 28.08.1986г., издаден от Тетевенски районен съд.

**ВЕРКА ИВАНОВА АЛЕКСИЕВА** въз основа на документ:

Нотариален акт № 3 том II дело 430 от 28.08.1986г., издаден от Тетевенски районен съд;

поземлен имот с идентификатор 21381.700.507:

данни преди промяната: площ: 2124 кв. м, начин на трайно ползване: **Ниско застрояване (до 10 m)**, собственост на

**ДАРИНА ЦОКОВА ГАНЕВА** въз основа на документ:

Нотариален акт № 109 том X дело 2026 от 01.01.2005г., издаден от РАЙОНЕН СЪД - ТЕТЕВЕН

данни след промяната: площ: 2217 кв. м, начин на трайно ползване: **Ниско застрояване (до 10 m)**, собственост на

**ЦВЕТЕЛИНА ЗДРАВКОВА ЗДРАВЕВА** въз основа на документ:

Нотариален акт № 188 том VI рег. 1914 дело 1214 от 29.06.2016г., издаден от Служба по вписванията - гр.Тетевен;

Промени в данните за собственост и собственици за:

поземлен имот с идентификатор 21381.700.507:

собственост на

**ЦВЕТЕЛИНА ЗДРАВКОВА ЗДРАВЕВА** въз основа на документ:

Нотариален акт № 188 том VI рег. 1914 дело 1214 от 29.06.2016г., издаден от Служба по вписванията - гр.Тетевен;

Заповедта да се съобщи по реда на АПК на следните заинтересовани лица, съгласно чл. 54, ал. 4 от ЗКИР: ДАРИНА ЦОКОВА ГАНЕВА, ВЕРКА ИВАНОВА АЛЕКСИЕВА, ЛЮДМИЛА СЕРГЕЕВНА АЛЕКСИЕВА, ХРИСТО ДИМИТРОВ АЛЕКСИЕВ, КСЕНИЯ ДИМИТРОВА АЛЕКСАНДРОВА, ИВАН ДИМИТРОВИЧ АЛЕКСИЕВ, ЦВЕТЕЛИНА ЗДРАВКОВА ЗДРАВЕВА.

Съгласно чл. 54, ал. 6 от Закона за кадастъра и имотния регистър, заповедта подлежи на обжалване, в 14- дневен срок от съобщаването ѝ по реда на АПК пред Административен съд - ГР. ЛОВЕЧ.

**Приложение:** скица – проект № 15-780524-31.07.2024 г.

Заповедта да се връчи на инж. Д. Калчева за изпълнение.

НАЧАЛНИК НА СГКК – ГР. ЛОВЕЧ: .....  
/ инж. В. Кръстев съгласно заповед 18-11313-12.11.2021 /



СЛУЖБА ПО ГЕОДЕЗИЯ, КАРТОГРАФИЯ И КАДАСТЪР ГР. ЛОВЕЧ

5500, ПОЩЕНСКА КУТИЯ 87, Бул. "БЪЛГАРИЯ" №3, ет.4.  
068/601677; 601717. lovech@cadastre.bg, БУЛСТАТ:130362903

18-8192-31.07.2024 г.

Стр. 2 от 2



## СЛУЖБА ПО ГЕОДЕЗИЯ, КАРТОГРАФИЯ И КАДАСТЪР - ГР. ЛОВЕЧ

5500, ПОЩЕНСКА КУТИЯ 87, Бул. "БЪЛГАРИЯ" №3, ет.4, 068/601677; 601717,  
lovech@cadastre.bg, БУЛСТАТ:130362903

### СКИЦА - ПРОЕКТ № 15-780524-31.07.2024 г.

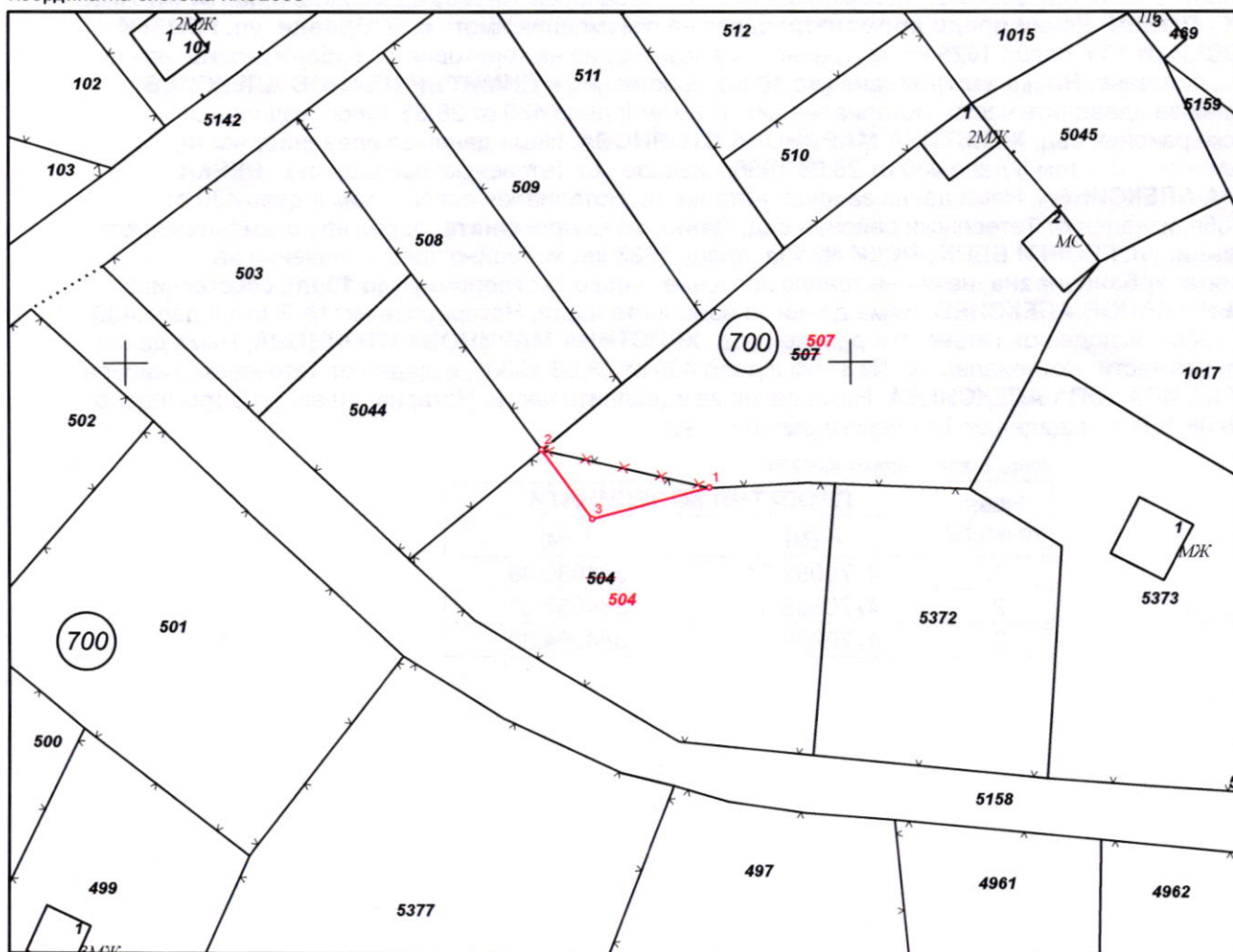
за изменение на КККР за поземлени имоти с идентификатори: 21381.700.507, 21381.700.504

С. Добревци, общ. Ябланица, обл. Ловеч

По кадастралната карта и кадастралните регистри, одобрени

със Заповед: № РД-18-89/14.02.2020 г. на ИЗПЪЛНИТЕЛЕН ДИРЕКТОР НА АГКК

Координатна система ККС2005



М 1:1000

Скица-проект № 15-780524-31.07.2024 г. издадена въз основа на  
заявление с входящ № 01-266332-15.05.2024 г.

Проектът е изработен по заявление с входящ № 01-170750-27.03.2024 г.

Изработил:

инж. Д. Калчева

/инж. В. Кръстев съгласно заповед 18-11313-12.11.2021/





**Изменението се състои в:**

**Промяна в границите на съществуващи обекти в КККР:**

• Поземлен имот с идентификатор **21381.700.507**: последно изменение на кадастралната карта и кадастралните регистри, засягащо поземления имот: **няма данни за изменение. Данни преди промяната:** адрес на поземления имот: **с. Добревци**, площ: **2124 кв. м**, трайно предназначение на територията: **Урбанизирана**, начин на трайно ползване: **Ниско застрояване (до 10 m)**, собственици: **ДАРИНА ЦОКОВА ГАНЕВА**, Няма данни за идеалните части, Нотариален акт № 109 том X дело 2026 от 01.01.2005г., издаден от РАЙОНЕН СЪД - ТЕТЕВЕН; **Данни след промяната:** адрес на поземления имот: **с. Добревци**, площ: **2217 кв. м**, трайно предназначение на територията: **Урбанизирана**, начин на трайно ползване: **Ниско застрояване (до 10 m)**, собственици: **ЦВЕТЕЛИНА ЗДРАВКОВА ЗДРАВЕВА**, площ 2205 кв. м от правото на собственост, Нотариален акт № 188 том VI рег. 1914 дело 1214 от 29.06.2016г., издаден от Служба по вписванията - гр.Тетевен

• Поземлен имот с идентификатор **21381.700.504**: последно изменение на кадастралната карта и кадастралните регистри, засягащо поземления имот е със заповед **18-1939-22.02.2022 г. на НАЧАЛНИК НА СГКК - ЛОВЕЧ**, **Данни преди промяната:** адрес на поземления имот: **с. Добревци, ул. ГЕОРГИ БЕНКОВСКИ № 13а**, площ: **1625 кв. м**, трайно предназначение на територията: **Урбанизирана**, начин на трайно ползване: **Ниско застрояване (до 10 m)**, собственици: **ДИМИТЪР ИВАНОВ АЛЕКСИЕВ**, Няма данни за идеалните части, Нотариален акт № 3 том II дело 430 от 28.08.1986г., издаден от Тетевенски районен съд, **ХРИСТИНА МАРИНОВА СТОЯНОВА**, Няма данни за идеалните части, Нотариален акт № 3 том II дело 430 от 28.08.1986г., издаден от Тетевенски районен съд, **ВЕРКА ИВАНОВА АЛЕКСИЕВА**, Няма данни за идеалните части, Нотариален акт № 3 том II дело 430 от 28.08.1986г., издаден от Тетевенски районен съд; **Данни след промяната:** адрес на поземления имот: **с. Добревци, ул. ГЕОРГИ БЕНКОВСКИ № 13а**, площ: **1533 кв. м**, трайно предназначение на територията: **Урбанизирана**, начин на трайно ползване: **Ниско застрояване (до 10 m)**, собственици: **ДИМИТЪР ИВАНОВ АЛЕКСИЕВ**, Няма данни за идеалните части, Нотариален акт № 3 том II дело 430 от 28.08.1986г., издаден от Тетевенски районен съд, **ХРИСТИНА МАРИНОВА СТОЯНОВА**, Няма данни за идеалните части, Нотариален акт № 3 том II дело 430 от 28.08.1986г., издаден от Тетевенски районен съд, **ВЕРКА ИВАНОВА АЛЕКСИЕВА**, Няма данни за идеалните части, Нотариален акт № 3 том II дело 430 от 28.08.1986г., издаден от Тетевенски районен съд

Координатна система ККК2005

Нова точка №	ПРОЕКТНИ КООРДИНАТИ	
	X [м]	Y [м]
1.	4770982.74	384080.49
2.	4770988.01	384057.37
3.	4770978.40	384064.32

Скица-проект № 15-780524-31.07.2024 г. издадена въз основа на заявление с входящ № 01-266332-15.05.2024 г.  
Проектът е изработен по заявление с входящ № 01-170750-27.03.2024 г.  
Изработил:

инж. Д. Калчева

/инж. В. Кръстев съгласно заповед 18-11313-12.11.2021/

