

Изходящ № 24-2684-22.01.2025г.

ДО
МИНКО АТАНАСОВ
СИМОНЧЕВ

ДО
ЦВЕТАНКА МИНКОВА
СИМОНЧЕВА

У В Е Д О М Л Е Н И Е

На основание чл. 61, ал. 1 от Административнопроцесуалния кодекс (АПК), във връзка с чл. 18а, ал. 10 от АПК и чл. 54, ал. 4 от Закона за кадастъра и имотния регистър (ЗКИР), Ви уведомявам, че по повод постъпило заявление рег. № 01-502974-13.09.2024 г., подадено на основание чл. 51, ал. 3 от ЗКИР, е издадена заповед № 18-10192-30.09.2024 г. на началника на Служба по геодезия, картография и кадастър (СГКК) - ГР. СОФИЯ, с която е одобрено изменението на *кадастралната карта и кадастралния регистър на недвижимите имоти* на гр. София за схеми на самостоятелни обекти в сграда с идентификатор 68134.703.1415.3, състоящо се в *промяна на очертанията на самостоятелни обекти с идентификатори 68134.703.1415.3.14, 68134.703.1415.3.15 и 68134.703.1415.3.16, като се отразяват очертанията на самостоятелни обекти с идентификатори 68134.703.1415.3.14 (апартамент №14) и 68134.703.1415.3.15 (апартамент №15), находящи се в гр. София, ул. "Едисон" №14, вх. Б, ет. 3.*

В кадастралния регистър на недвижимите имоти сте записан като собственик или носител на друго вещно право върху един или повече от посочените имоти.

В 7-дневен срок, считано от датата на поставяне на уведомлението на табло в приемната на СГКК - София и публикуването му на електронната страница на Агенцията


СЛУЖБА ПО ГЕОДЕЗИЯ, КАРТОГРАФИЯ И КАДАСТЪР ГР. СОФИЯ

1618, кв. "ПАВЛОВО", Ул. "МУСАЛА" №1, 02/8188338,
sofia@cadastre.bg, БУЛСТАТ:130362903

18-10192-30.09.2024 г. / 30.09.2024

г.
Стр. 1 от 2





**АГЕНЦИЯ ПО ГЕОДЕЗИЯ,
КАРТОГРАФИЯ И КАДАСТЪР**

София 1618, кв. Павлово, ул. Мусала №1
ТЕЛ.: 02/818 83 83, ФАКС: 02/955 53 33
ACAD@CADASTRE.BG • WWW.CADASTRE.BG

по геодезия, картография и кадастър, Ви се предоставя възможност да се запознаете със
Заповед № 18-10192-30.09.2024 г. на началника на СГКК - ГР. СОФИЯ.

При несъгласие с издадения административен акт може да го обжалвате по
указания в него ред.

Приложение: Копие на Заповед № 18-10192-30.09.2024 г.

НАЧАЛНИК НА СГКК – ГР. СОФИЯ

/ инж. Момчил Терзийски /

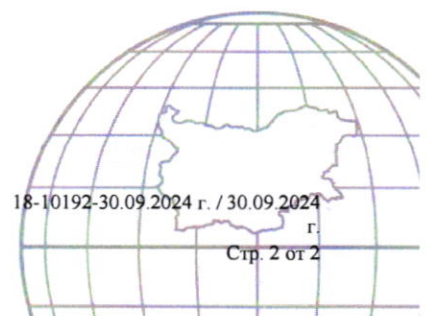


*Дата на поставяне на таблото и публикуване на електронната страница на АГКК:
27.01.2025г.*

*Дата на сваляне от таблото и премахване от електронната страница на
АГКК:04.02.2025 г.*

СЛУЖБА ПО ГЕОДЕЗИЯ, КАРТОГРАФИЯ И КАДАСТЪР ГР. СОФИЯ

1618, кв. "ПАВЛОВО", Ул. "МУСАЛА" №1, 02/8188338,
sofia@cadastre.bg, БУЛСТАТ:130362903



18-10192-30.09.2024 г. / 30.09.2024

г.
Стр. 2 от 2



ЗАПОВЕД

№ 18-10192-30.09.2024 г.

На основание чл. 54, ал. 4, във връзка с чл. 54, ал. 1 и чл. 51, ал. 1, т. 2 от Закона за кадастъра и имотния регистър, заявление вх. № 01-502974-13.09.2024 г. от МИНКО АТАНАСОВ СИМОНЧЕВ и Удостоверение за приемане на проект за изменение на кадастралната карта и кадастралните регистри № 25-222306-27.08.2024 г., издадено от СГКК –ГР. СОФИЯ

ОДОБРЯВАМ :

Изменението в кадастралната карта и кадастралните регистри на гр. София, ЕКАТТЕ 68134, общ. Столична, одобрена със заповед № РД-18-138 / 24.07.2017 г. на ИЗПЪЛНИТЕЛЕН ДИРЕКТОР НА АГКК, последно изменение на кадастралната карта и кадастралните регистри, засягащо поземления имот: няма данни за изменение, състоящо се в:

Промяната се очертаванията на самостоятелни обекти с идентификатори 68134.703.1415.3.14, 68134.703.1415.3.15 и 68134.703.1415.3.16, като се отразяват очертаванията на самостоятелни обекти с идентификатори 68134.703.1415.3.14 (апартамент №14) и 68134.703.1415.3.15 (апартамент №15), находящи се в гр. София, ул. "Едисон" №14, вх. Б, ет. 3.

Промяна в границите на съществуващи обекти в КККР:

схема на самостоятелен обект в сграда с идентификатор 68134.703.1415.3.14:
данни преди промяната: площ по документ: **0 кв. м**, няма данни за собственост,
данни след промяната: площ по документ: **89.57 кв. м**, собственост на **АТАНАС КЛИМЕНТОВ СИМОНЧЕВ** въз основа на документ: **Нотариален акт № 193 том LLIV рег. 31702 дело 23853 от 10.10.2002г.**, издаден от **СЛУЖБА ПО ВПИСВАНИЯТА-ГР.СОФИЯ**;

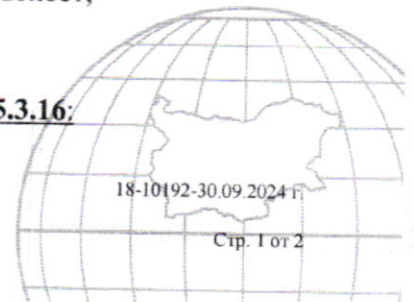
схема на самостоятелен обект в сграда с идентификатор 68134.703.1415.3.15:
данни преди промяната: площ по документ: **0 кв. м**, няма данни за собственост,
данни след промяната: площ по документ: **0 кв. м**, няма данни за собственост;


Заличени обекти от КККР:

схема на самостоятелен обект в сграда с идентификатор 68134.703.1415.3.16:
площ по документ: **0 кв. м**, няма данни за собственост;

СЛУЖБА ПО ГЕОДЕЗИЯ, КАРТОГРАФИЯ И КАДАСТЪР ГР. СОФИЯ

1618. кв. "ПАВЛОВО", Ул. "МУСАЛА" №1, 02/8188338,
sofia@cadastre.bg, БУЛСТАТ:130362903





АГЕНЦИЯ ПО ГЕОДЕЗИЯ,
КАРТОГРАФИЯ И КАДАСТЪР

София 1618, кв. ПАВЛОВО, ул. МУСАЛА №1
ТЕЛ: 02/818 83 83, ФАКС: 02/955 53 33
ACAD@CADASTRE.BG ▪ WWW.CADASTRE.BG

Промени в данните за собственост и собственици за:

схема на самостоятелен обект в сграда с идентификатор 68134.703.1415.3.14;
собственост на АТАНАС КЛИМЕНТОВ СИМОНЧЕВ въз основа на документ:
Нотариален акт № 193 том LLIV рег. 31702 дело 23853 от 10.10.2002г., издаден от
СЛУЖБА ПО ВПИСВАНИЯТА-ГР.СОФИЯ;

Заповедта да се връчи на инж. Иванка Филипова за изпълнение.

Заповедта да се съобщи по реда на АПК на заинтересованите лица, съгласно 54, ал. 4 от ЗКИР.

Съгласно чл. 54, ал. 6 от Закона за кадастъра и имотния регистър, заповедта подлежи на обжалване, в 14- дневен срок от съобщаването ѝ по реда на АПК пред Административен съд - ГР. СОФИЯ.

НАЧАЛНИК НА СГКК – ГР. СОФИЯ:
/ инж. Момчил Терзийски /



СЛУЖБА ПО ГЕОДЕЗИЯ, КАРТОГРАФИЯ И КАДАСТЪР ГР. СОФИЯ

1618, кв. "ПАВЛОВО", Ул. "МУСАЛА" №1, 02/8188338,
sofia@cadastre.bg, БУЛСТАТ:130362903



18-10192-30.09.2024 г.

Стр. 2 от 2