

АГЕНЦИЯ ПО ГЕОДЕЗИЯ,
КАРТОГРАФИЯ И КАДАСТЪР

София 1618, кв. ПАВЛОВ, ул. МУСАЛА №1
ТЕЛ.: 02/818 83 83, ФАКС: 02/955 53 33
ACAD@CADASTRE.BG • WWW.CADASTRE.BG

Дата на поставяне на таблото и публикуване на
електронната страница на АГКК: 19.09.2024 г.
Дата на сваляне от таблото и премахване от
електронната страница на АГКК: 27.09.2024 г.

Изх. № 24-28286-18.09.2024 г.

До: Наследниците на Митков Иванов Пулков:

Г-ЖА МЕГЛЕНА ДРАГОМИРОВА БРАТАНОВА

Г-ЖА ЛОРА ДРАГОМИРОВА ПЕЦАНОВСКА

До: Наследниците на Петър Иванов Пулков:

Г-ЖА ХЕЛГА ПУЛКОВ

Г-ЖА АНЕТЕ ДУРАС

Г-Н ПЕТЕР ПУЛКОВ

УВЕДОМЛЕНИЕ

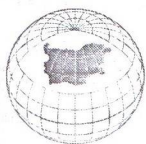
На основание чл. 26, ал. 1 от Административнопроцесуалния кодекс (АПК) Ви уведомяваме, че по повод подадено заявление рег. № 01-508357-17.09.2024 г. от **Иван Митков Пулков** до Службата по геодезия, картография и кадастър (СГКК) – Кюстендил е започната процедура за изменение на кадастралната карта и кадастралния регистър на недвижимите имоти на гр. Кюстендил, за самостоятелни обекти с идентификатори **41112.503.1009.1.2, 41112.503.1009.1.3 и 41112.503.1009.1.5**, с административен адрес: гр. Кюстендил, ул. „Цар Освободител“ № 132, ет. 0 и ет. 1.

Изменението се състои в отстраняване на непълнота или грешка – обединяване на самостоятелни обекти с идентификатори **41112.503.1009.1.2 и 41112.503.1009.1.3** в един самостоятелен обект с проектен идентификатор **41112.503.1009.1.2** и коригиране на контура на самостоятелен обект с идентификатор **41112.503.1009.1.5**, съгласно представените към проекта документи, удостоверяващи основание за исканото изменение, графични материали и геодезично заснемане.

На основание чл. 34, ал. 1 и 3 от АПК, в 7-дневен срок от получаване на уведомлението Ви се предоставя възможност да се запознаете с документите към заявление рег. № 01-508357-17.09.2024 г. в СГКК – Кюстендил, ул. „Гороцветна“ № 43 и в случай на несъгласие с исканото изменение да представите документи, доказващи

СЛУЖБА ПО ГЕОДЕЗИЯ, КАРТОГРАФИЯ И КАДАСТЪР
КЮСТЕНДИЛ
СГКК ГР. КЮСТЕНДИЛ 2500, ПОЩЕНСКА КУТИЯ 30,
УЛ. "ГОРОЦВЕТНА" №43 078/551427





**АГЕНЦИЯ ПО ГЕОДЕЗИЯ,
КАРТОГРАФИЯ И КАДАСТЪР**

София 1618, кв. ПАВЛОВС, ул. МУСАЛА №1
ТЕЛ.: 02/818 83 83, ФАКС: 02/955 53 33
ACAD@CADASTRE.BG • WWW.CADASTRE.BG

претенции на права. Документите може да изпратите на адрес: СГКК - Кюстендил, ул. „Гороцветна“ № 43, по електронна поща на адрес: kjustendil@cadastre.bg или да представите в сградата на СГКК - Кюстендил на посочения адрес.

При непредставяне в предвидения срок на нови писмени доказателства, удостоверяващи други факти и обстоятелства, различни от приложените по заявление рег. № **01-508357-17.09.2024** г., СГКК – Кюстендил ще продължи процедурата по изменение на кадастралната карта и кадастралния регистър на недвижимите имоти за самостоятелни обекти с идентификатори 41112.503.1009.1.2, 41112.503.1009.1.3 и 41112.503.1009.1.5, с административен адрес: гр. Кюстендил, ул. „Цар Освободител“ № 132, ет. 0 и ет. 1, като в 30-дневен срок ще бъде издадена заповед за одобряване на изменението по реда на чл. 54, ал. 4 от ЗКИР. За заповедта ще бъдете уведомени по реда на чл. 61 от АПК.

Приложение: схеми-проект.

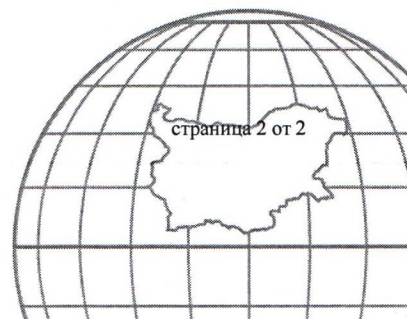
С уважение,

ИНЖ. АНТОН МЛАДЕНОВ

*Началник на Служба по геодезия,
картография и кадастър – Кюстендил*

Изготвил: инж. Мария-Ирина Атанасова, главен експерт „ГД“

СЛУЖБА ПО ГЕОДЕЗИЯ, КАРТОГРАФИЯ И КАДАСТЪР
КЮСТЕНДИЛ
СГКК ГР. КЮСТЕНДИЛ 2500, ПОЩЕНСКА КУТИЯ 30,
УЛ. "ГОРОЦВЕТНА" №43 078/551427





СЛУЖБА ПО ГЕОДЕЗИЯ, КАРТОГРАФИЯ И КАДАСТЪР - ГР. КЮСТЕНДИЛ

2500, ПОЩЕНСКА КУТИЯ 30, УЛ. "ГОРОЦВЕТНА" №43, 078/551427,
kjustendil@cadastre.bg, БУЛСТАТ:130362903

СХЕМА - ПРОЕКТ № 15-946263-18.09.2024 г. НА САМОСТОЯТЕЛЕН ОБЕКТ В СГРАДА

с идентификатор 41112.503.1009.1.2

Гр. Кюстендил, общ. Кюстендил, обл. Кюстендил

По кадастралната карта и кадастралните регистри, одобрени със **Заповед РД-18-96/28.10.2008 г.**
на ИЗПЪЛНИТЕЛЕН ДИРЕКТОР НА АГКК

Последно изменение на кадастралната карта и кадастралните регистри, засягащо самостоятелния
обект: **няма данни за изменение**

Адрес на имота: **гр. Кюстендил, ул. "ЦАР ОСВОБОДИТЕЛ" № 132, ет. 0**

Самостоятелният обект се намира на етаж **0** в сграда с идентификатор **41112.503.1009.1**,

предназначение: **Жилищна сграда - многофамилна**

Сградата е разположена в поземлен имот с идентификатор **41112.503.1009**

Предназначение на самостоятелния обект: **За търговска дейност**

Брой нива на обекта: **1**

Посочена в документа площ: **52.00 кв.м**

Прилежащи части: ...

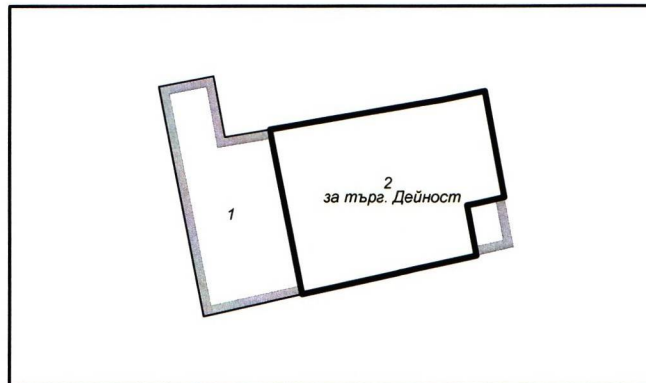
Ниво: **1**

Съседни самостоятелни обекти в сградата:

На същия етаж: **41112.503.1009.1.1**

Под обекта: **няма**

Над обекта: **41112.503.1009.1.5**



Собственици по данни от КРНИ:

1. **ИВАН ПЕТРОВ ПУЛКОВ**

Няма данни за идеалните части

Заповед № 94-00-309 от 29.05.1992г., издаден от ОБЩИНА КЮСТЕНДИЛ

2. **РАЙНА КИРИЛОВА ПУЛКОВА**

Няма данни за идеалните части

Заповед № 94-00-309 от 29.05.1992г., издаден от ОБЩИНА КЮСТЕНДИЛ

3. **МИТКО ИВАНОВ ПУЛКОВ**

Няма данни за идеалните части

Заповед № 94-00-309 от 29.05.1992г., издаден от ОБЩИНА КЮСТЕНДИЛ

4. **ПЕТЪР ИВАНОВ ПУЛКОВ**

Няма данни за идеалните части

Заповед № 94-00-309 от 29.05.1992г., издаден от ОБЩИНА КЮСТЕНДИЛ

Носители на други вещни права по данни от КРНИ:

няма данни

Схема № 15-946263-18.09.2024 г. е издадена въз основа на
заявление с входящ № 01-508357-17.09.2024 г.

Изработил:


инж.Мария-Ирина Атанасова



инж. Антон Младенов/



СЛУЖБА ПО ГЕОДЕЗИЯ, КАРТОГРАФИЯ И КАДАСТЪР - ГР. КЮСТЕНДИЛ

2500, ПОЩЕНСКА КУТИЯ 30, УЛ. "ГОРОЦВЕТНА" №43, 078/551427,
kjustendil@cadastre.bg, БУЛСТАТ:130362903

СХЕМА - ПРОЕКТ № 15-946266-18.09.2024 г. НА САМОСТОЯТЕЛЕН ОБЕКТ В СГРАДА

с идентификатор **41112.503.1009.1.5**

Гр. Кюстендил, общ. Кюстендил, обл. Кюстендил

По кадастралната карта и кадастралните регистри, одобрени със **Заповед РД-18-96/28.10.2008 г. на ИЗПЪЛНИТЕЛЕН ДИРЕКТОР НА АГКК**

Последно изменение на кадастралната карта и кадастралните регистри, засягащо самостоятелния обект: **няма данни за изменение**

Адрес на имота: **гр. Кюстендил, ул. "ЦАР ОСВОБОДИТЕЛ" № 132, ет. 1**

Самостоятелният обект се намира на етаж **1** в сграда с идентификатор **41112.503.1009.1**,

предназначение: **Жилищна сграда - многофамилна**

Сградата е разположена в поземлен имот с идентификатор **41112.503.1009**

Предназначение на самостоятелния обект: **За офис**

Брой нива на обекта: **1**

Посочена в документа площ: **47.00 кв.м**

Прилежащи части: ...

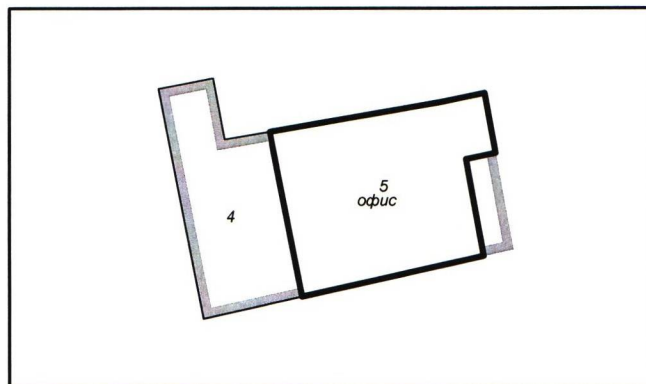
Ниво: **1**

Съседни самостоятелни обекти в сградата:

На същия етаж: **41112.503.1009.1.4**

Под обекта: **41112.503.1009.1.2**

Над обекта: **няма**



Собственици по данни от КРНИ:

няма данни

Носители на други вещни права по данни от КРНИ:

няма данни



Схема № 15-946266-18.09.2024 г. е издадена въз основа на
заявление с входящ № 01-508357-17.09.2024 г.

Изработил:


инж.Мария-Ирина Атанасова




/инж. Антон Младенов/