



Изходящ № 24-28357-19.09.2024 г.

**ДО
ЙОРДАН ГЕОРГИЕВ
ИВАН ГЕНОВ
БОЯН БАЛКАНСКИ
ВИЛИ НИКОЛОВА**

УВЕДОМЛЕНИЕ

УВАЖАЕМИ ГОСПОЖИ И ГОСПОДА,

На основание чл. 61, ал. 1 от АПК във връзка с чл. 18а, ал. 10 от Административнопроцесуалния кодекс (АПК) и чл. 54, ал. 4, от Закона за кадастъра и имотния регистър (ЗКИР), Ви уведомявам, че по повод постъпило Заявление рег. № 01-325289-13.06.2024 г., подадено на основание чл. 51, ал. 2 от ЗКИР е издадена Заповед № 18-9048-26.08.2024 г. на началника на Служба по геодезия, картография и кадастър (СГКК) - Ловеч, с която е одобрена промяна в сграда с идентификатор 43952.513.2057.1 и нанасяне на схема на самостоятелен обект в сграда с проектен идентификатор 43952.513.2057.1.14, за която сграда в кадастралния регистър на недвижимите имоти сте записан като собственик или носител на друго вещно право. Променя се номерата на етажите с един номер нагоре

След изтичане на 7-дневния срок от поставяне на уведомлението на таблото в приемната на СГКК – Ловеч и публикуването му на електронната страница на АГКК, заповедта се счита за съобщена.

При несъгласие с издадения административен акт може да го обжалвате по указания в него ред.

Приложение: Заповед № 18-9048-26.08.2024 г. и схема – проект № 15-869577-26.08.2024 г.

НАЧАЛНИК НА СГКК-ЛОВЕЧ:.....

/инж. Михаил Киров/


Дата на поставяне на таблото и публикуване на електронната страница на АГКК: **19.09.2024 г.**

Дата на сваляне от таблото и премахване от електронната страница на АГКК: **04.10.2024 г.**

СЛУЖБА ПО ГЕОДЕЗИЯ, КАРТОГРАФИЯ И КАДАСТЪР ЛОВЕЧ

СГКК ГР. ЛОВЕЧ 5500, ПОЩЕНСКА КУТИЯ 87, Бул. "БЪЛГАРИЯ"
№3, ет.4 068/601677; 601717

страница 1 от 1





ЗАПОВЕД

№ 18-9048-26.08.2024 г.

На основание чл. 54, ал. 4, във връзка с чл. 54, ал. 1 и чл. 51, ал. 1, т. 2 от Закона за кадастъра и имотния регистър, заявление вх. № 01-325289-13.06.2024 г. от ИВАН ВАСИЛЕВ ГЕНОВ и Удостоверение за приемане на проект за изменение на кадастралната карта и кадастралните регистри № 25-156714-13.06.2024 г., издадено от СГКК – ГР. ЛОВЕЧ

ОДОБРЯВАМ:

Изменението в кадастралната карта и кадастралните регистри на гр. Ловеч, ЕКАТТЕ 43952, общ. Ловеч, одобрена със заповед № РД-18-10 / 17.04.2007 г. на ИЗПЪЛНИТЕЛЕН ДИРЕКТОР НА АГКК, последно изменение на кадастралната карта и кадастралните регистри, засягащо самостоятелния обект е от 01.03.2023 г., съгласно схема проект № 15-869577-26.08.2024 г., състоящо се в:
отразяване на схема на самостоятелни обекти в сграда с идентификатор 43952.513.2057.1 съгласно постановление за възлагане и преписка изработена от правоспособно лице по кадастър инж. Димитър Димитров, както и корекция на номерата на етажите съгласно чл. 40, ал. 4 от Наредба № РД-02-20-5 от 15 декември 2016 г. за съдържанието, създаването и поддържането на кадастралната карта и кадастралните регистри

Нанасяне на нови обекти в КККР:

схема на самостоятелен обект в сграда с идентификатор 43952.513.2057.1.14:
площ по документ: 121.63 кв. м, на етаж № 2, няма данни за собственост;

Промяна в границите на съществуващи обекти в КККР:

схема на самостоятелен обект в сграда с идентификатор 43952.513.2057.1.1:
данни преди промяната: площ по документ: 48.65 кв. м, на етаж № 0, собственост на СТЕФАН ВЪТЕВ ВЪТЕВ въз основа на документ:
Нотариален акт № 126 том 19 рег. 6174 дело 4135 от 13.09.2007г., издаден от Служба по вписванията гр.Ловеч,
данни след промяната: площ по документ: 48.65 кв. м, на етаж № 1, собственост на СТЕФАН ВЪТЕВ ВЪТЕВ въз основа на документ:
Нотариален акт № 126 том 19 рег. 6174 дело 4135 от 13.09.2007г., издаден от Служба по вписванията гр.Ловеч;
схема на самостоятелен обект в сграда с идентификатор 43952.513.2057.1.2:
данни преди промяната: площ по документ: 115 кв. м, на етаж № 0, собственост на ИВАН ВАСИЛЕВ ГЕНОВ въз основа на документ:

СЛУЖБА ПО ГЕОДЕЗИЯ, КАРТОГРАФИЯ И КАДАСТЪР ГР. ЛОВЕЧ

5500, ПОЩЕНСКА КУТИЯ 87, Бул. "БЪЛГАРИЯ" №3, ет.4,
068/601677; 601717, lovech@cadastre.bg, БУЛСТАТ:130362903





Нотариален акт № 117 том 3 рег. 1326 от 16.03.2017г., издаден от СЛУЖБА ПО
ВПИСВАНЕ - ЛОВЕЧ,

данни след промяната: площ по документ: 115 кв. м, на етаж № 1, собственост на
ИВАН ВАСИЛЕВ ГЕНОВ въз основа на документ:

Нотариален акт № 117 том 3 рег. 1326 от 16.03.2017г., издаден от СЛУЖБА ПО
ВПИСВАНЕ - ЛОВЕЧ;

схема на самостоятелен обект в сграда с идентификатор 43952.513.2057.1.3:

данни преди промяната: площ по документ: 65 кв. м, на етаж № 1, собственост на
ВИЛИ ЙОРДАНОВА НИКОЛОВА въз основа на документ:

Нотариален акт № 24 том 5 от 06.09.1996г., издаден от РАЙОНЕН СЪД - ЛОВЕЧ,

данни след промяната: площ по документ: 65 кв. м, на етаж № 2, собственост на

ВИЛИ ЙОРДАНОВА НИКОЛОВА въз основа на документ:

Нотариален акт № 24 том 5 от 06.09.1996г., издаден от РАЙОНЕН СЪД - ЛОВЕЧ;

схема на самостоятелен обект в сграда с идентификатор 43952.513.2057.1.4:

данни преди промяната: площ по документ: 50 кв. м, на етаж № 1, собственост на

ИВАН АТАНАСОВ ИВАНОВ въз основа на документ:

Нотариален акт № 84 том 10 рег. 4372 от 08.08.2019г., издаден от Служба по
вписванията гр.Ловеч,

данни след промяната: площ по документ: 50 кв. м, на етаж № 2, собственост на

ИВАН АТАНАСОВ ИВАНОВ въз основа на документ:

Нотариален акт № 84 том 10 рег. 4372 от 08.08.2019г., издаден от Служба по
вписванията гр.Ловеч;

схема на самостоятелен обект в сграда с идентификатор 43952.513.2057.1.5:

данни преди промяната: площ по документ: няма данни, на етаж № 3, собственост на

Неустановен собственик въз основа на документ:

Липсва информация,

данни след промяната: площ по документ: няма данни, на етаж № 4, собственост на

Неустановен собственик въз основа на документ:

Липсва информация;

схема на самостоятелен обект в сграда с идентификатор 43952.513.2057.1.6:

данни преди промяната: площ по документ: няма данни, на етаж № 2, собственост на

ВИЛИ ЙОРДАНОВА НИКОЛОВА въз основа на документ:

Нотариален акт № 24 том 5 от 06.09.1996г., издаден от РАЙОНЕН СЪД - ЛОВЕЧ,

данни след промяната: площ по документ няма данни, на етаж № 3, собственост на

ВИЛИ ЙОРДАНОВА НИКОЛОВА въз основа на документ:

Нотариален акт № 24 том 5 от 06.09.1996г., издаден от РАЙОНЕН СЪД - ЛОВЕЧ;

схема на самостоятелен обект в сграда с идентификатор 43952.513.2057.1.7:

данни преди промяната: площ по документ: 48 кв. м, на етаж № 0, собственост на

ЙОРДАН ГАЧЕВ ГЕОРГИЕВ въз основа на документ:

Нотариален акт № 70 том III рег. 1106 дело 497 от 12.03.2009г., издаден от Служба по
вписванията гр.Ловеч,

данни след промяната: площ по документ: 48 кв. м, на етаж № 1, собственост на

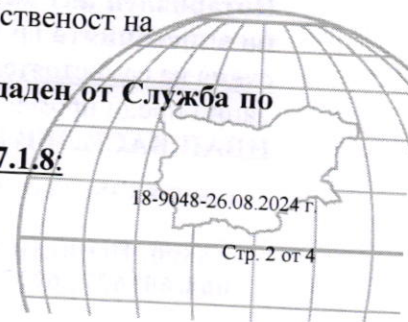
ЙОРДАН ГАЧЕВ ГЕОРГИЕВ въз основа на документ:

Нотариален акт № 70 том III рег. 1106 дело 497 от 12.03.2009г., издаден от Служба по
вписванията гр.Ловеч;

схема на самостоятелен обект в сграда с идентификатор 43952.513.2057.1.8:

СЛУЖБА ПО ГЕОДЕЗИЯ, КАРТОГРАФИЯ И КАДАСТЪР ГР. ЛОВЕЧ

5500, ПОЩЕНСКА КУТИЯ 87, Бул. "БЪЛГАРИЯ" №3, ет.4.
068/601677; 601717, lovech@cadastre.bg, БУЛСТАТ:130362903





данни преди промяната: площ по документ: **34 кв. м, на етаж № 0**, собственост на **ЙОРДАН ГАЧЕВ ГЕОРГИЕВ** въз основа на документ:

Нотариален акт № 70 том III рег. 1106 дело 497 от 12.03.2009г., издаден от Служба по вписванията гр.Ловеч,

данни след промяната: площ по документ: **34 кв. м, на етаж № 1**, собственост на **ЙОРДАН ГАЧЕВ ГЕОРГИЕВ** въз основа на документ:

Нотариален акт № 70 том III рег. 1106 дело 497 от 12.03.2009г., издаден от Служба по вписванията гр.Ловеч;

схема на самостоятелен обект в сграда с идентификатор **43952.513.2057.1.9**:

данни преди промяната: площ по документ: **60 кв. м, на етаж № 2**, собственост на **МАРИЯНА НЕШЕВА ТРОАНСКА** въз основа на документ:

Нотариален акт № 149 том 1 дело 1346 от 23.03.2007г., издаден от Служба по вписванията гр.Ловеч,

данни след промяната: площ по документ: **60 кв. м, на етаж № 3**, собственост на **МАРИЯНА НЕШЕВА ТРОАНСКА** въз основа на документ:

Нотариален акт № 149 том 1 дело 1346 от 23.03.2007г., издаден от Служба по вписванията гр.Ловеч;

схема на самостоятелен обект в сграда с идентификатор **43952.513.2057.1.10**:

данни преди промяната: площ по документ: **100 кв. м, на етаж № 2**, собственост на **НИКОЛАЙ ИВАНОВ АТАНАСОВ** въз основа на документ:

Нотариален акт № 2 том 7 рег. 3135 от 16.05.2011г., издаден от Служба по вписванията гр.Ловеч,

данни след промяната: площ по документ: **100 кв. м, на етаж № 3**, собственост на **НИКОЛАЙ ИВАНОВ АТАНАСОВ** въз основа на документ:

Нотариален акт № 2 том 7 рег. 3135 от 16.05.2011г., издаден от Служба по вписванията гр.Ловеч;

схема на самостоятелен обект в сграда с идентификатор **43952.513.2057.1.11**:

данни преди промяната: площ по документ: **66 кв. м, на етаж № 3**, собственост на **БОЯН ПЕНКОВ БАЛКАНСКИ** въз основа на документ:

Нотариален акт № 10 том 8 дело 1586 от 06.12.2002г., издаден от Служба по вписванията гр.Ловеч,

данни след промяната: площ по документ: **66 кв. м, на етаж № 4**, собственост на **БОЯН ПЕНКОВ БАЛКАНСКИ** въз основа на документ:

Нотариален акт № 10 том 8 дело 1586 от 06.12.2002г., издаден от Служба по вписванията гр.Ловеч;

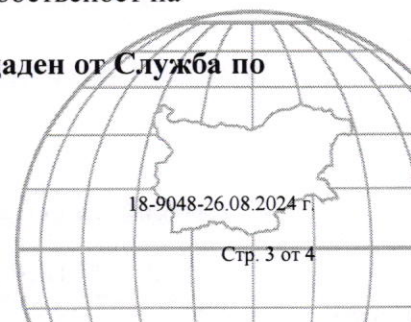
схема на самостоятелен обект в сграда с идентификатор **43952.513.2057.1.12**:

данни преди промяната: площ по документ: **54.74 кв. м, на етаж № 1**, собственост на **НАДКА БОРИСОВА ХРИСТОВА** въз основа на документ:

Нотариален акт № 69 том 11 рег. 4376 дело 2136 от 12.07.2012г., издаден от Служба по вписванията гр.Ловеч,

данни след промяната: площ по документ: **54.74 кв. м, на етаж № 2**, собственост на **НАДКА БОРИСОВА ХРИСТОВА** въз основа на документ:

Нотариален акт № 69 том 11 рег. 4376 дело 2136 от 12.07.2012г., издаден от Служба по вписванията гр.Ловеч;





Заповедта важи и за имоти:

сграда с идентификатор **43952.513.2057.1:**

площ: **324 кв. м**, предназначение: **Жилищна сграда със смесено предназначение**, собственост на

ЕТАЖНА СОБСТВЕНОСТ въз основа на документ:

Липсва информация,

ОБЩИНА ЛОВЕЧ въз основа на документ:

Липсва информация;

Заповедта да се съобщи по реда на АПК на следните заинтересовани лица, съгласно чл. 54, ал. 4 от ЗКИР: ОБЛАСТЕН УПРАВИТЕЛ НА ОБЛАСТ ЛОВЕЧ, ОБЩИНА ЛОВЕЧ, ЧСИ – ВЕЛИСЛАВ ПЕТРОВ, СТЕФАН ВЪТЕВ ВЪТЕВ, ИВАН ВАСИЛЕВ ГЕНОВ, ВИЛИ ЙОРДАНОВА НИКОЛОВА, ИВАН АТАНАСОВ ИВАНОВ, ЙОРДАН ГАЧЕВ ГЕОРГИЕВ, МАРИЯНА НЕШЕВА ТРОАНСКА, НИКОЛАЙ ИВАНОВ АТАНАСОВ, БОЯН ПЕНКОВ БАЛКАНСКИ, НАДКА БОРИСОВА ХРИСТОВА.

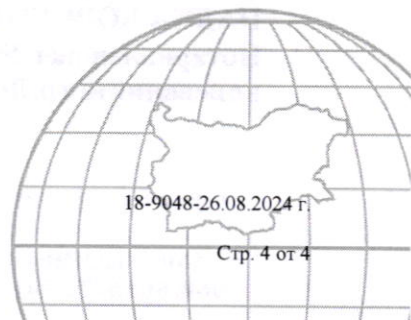
Съгласно чл. 54, ал. 6 от Закона за кадастъра и имотния регистър, заповедта подлежи на обжалване, в 14-дневен срок от съобщаването ѝ по реда на АПК пред Административен съд - ГР. ЛОВЕЧ.

Приложение: схема проект № 15-869577-26.08.2024 г.

Заповедта да се връчи на инж. В. Кръстев за изпълнение.

НАЧАЛНИК НА СГКК – ГР. ЛОВЕЧ.....

инж. Михаил Киров /





СЛУЖБА ПО ГЕОДЕЗИЯ, КАРТОГРАФИЯ И КАДАСТЪР - ГР. ЛОВЕЧ

5500, ПОЩЕНСКА КУТИЯ 87, Бул. "БЪЛГАРИЯ" №3, ет.4, 068/601677; 601717,
lovech@cadastre.bg, БУЛСТАТ:130362903

СХЕМА - ПРОЕКТ № 15-869577-26.08.2024 г. НА САМОСТОЯТЕЛЕН ОБЕКТ В СГРАДА

с идентификатор 43952.513.2057.1.14

Гр. Ловеч, общ. Ловеч, обл. Ловеч

По кадастралната карта и кадастралните регистри, одобрени със **Заповед РД-18-10/17.04.2007 г.**
на ИЗПЪЛНИТЕЛЕН ДИРЕКТОР НА АГКК

Последно изменение на кадастралната карта и кадастралните регистри, засягащо самостоятелния
обект: **няма данни за изменение**

Адрес на имота: **гр. Ловеч, ул. "НИКОЛА ПЕТКОВ" № 26, ет. 2**

Самостоятелният обект се намира на етаж **2** в сграда с идентификатор **43952.513.2057.1**,

предназначение: **Жилищна сграда със смесено предназначение**

Сградата е разположена в поземлен имот с идентификатор **43952.513.2057**

Предназначение на самостоятелния обект: **Жилище, апартамент - в жилищна или вилна сграда, или
в сграда със смесено предназначение**

Брой нива на обекта: **1**

Посочена в документа площ: **121.63 кв.м**

Прилежащи части: ...

Ниво: **1**

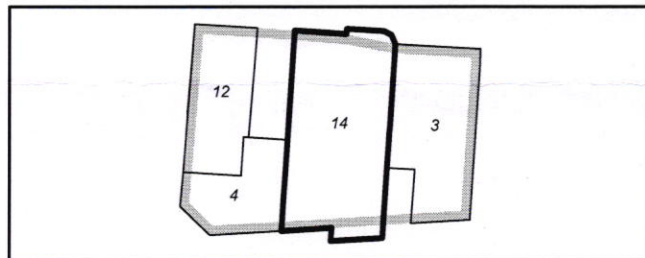
Съседни самостоятелни обекти в сградата:

На същия етаж: **43952.513.2057.1.4,**

43952.513.2057.1.3

Под обекта: **43952.513.2057.1.8, 43952.513.2057.1.2**

Над обекта: **43952.513.2057.1.9**



Собственици по данни от КРНИ:

няма данни

Носители на други вещни права по данни от КРНИ:

няма данни



Схема № 15-869577-26.08.2024 г. е издадена въз основа на
заявление с входящ № 01-325289-13.06.2024 г.

Изработил:


инж. В. Кръстев



/инж. Михаил Киров/