

Изх. № 24-29736-03.10.2024 г.

Дата на поставяне на таблото и публикуване на
електронната страница на АГКК: 24.10.2024 г.

Дата на сваляне от таблото и премахване от
електронната страница на АГКК: 01.11.2024 г.

До: ИНЖ. ДИМИТЪР СТАМЕНКОВ
КМЕТ НА ОБЩИНА НЕВЕСТИНО

До: Г-Н СЕРГЕЙ ВЛАДИСЛАВОВИЧ КОНИШЕВ

До: Г-ЖА СВЕТЛАНА ЛЕОНИДОВНА КОНИШЕВА

До: Н-ци на Тодор Панев Скендерски:

МЕТОДИ МАНАСИЕВ ТОДОРОВ
КАМЕН ЙОРДАНОВ НАЙДЕНОВ
ВАНЯ ЙОРДАНОВА ХРИСТОВА
ВЕСЕЛКА ГЕОРГИЕВА ТОДОРОВА
ВАСИЛ КОСТАДИНОВ МАНАСИЕВ
КАТЯ КОСТАДИНОВА ДЖАГАЛСКА
МАРИАНА КОСТАДИНОВА ТОДОРОВА
МАРУСИЯ АНДОНОВА ТОДОРОВА
ДАНИЕЛ ПАНЧОВ ТОДОРОВ
ЦВЕТЕЛИНА ПАНЧОВА ТОДОРОВА
ЕЛЕНА БОГДАНОВА КОСТАДИНОВА
СВЕТОСЛАВ АТАНАСОВ ЯНЕВ
БИЛЯНА АТАНАСОВА ЯНЕВА
СВЕТЛАНА МИЛКОВА ПЕТРАКИЕВА
ИРЕНА МИЛКОВА ТОДОРОВА
ИВАЙЛО МИЛКОВ ТОДОРОВ

До: Н-ци на Стоилко Атанасов Паунски:

СИЛВИЯ ГЕОРГИЕВА МАРКОВСКА
РАЙНА ГЕОРГИЕВА МАРКОВСКА
МАЛИНКА ДИМОВА БАТИНОВА
РУМЕН ДИМОВ ДИМОВ
РАДКО КОЙЧЕВ ДИМОВ

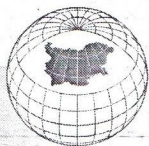
УВЕДОМЛЕНИЕ

На основание чл. 61, ал. 1 от Административнопроцесуалния кодекс (АПК), във връзка с чл. 18а, ал. 8 от АПК и чл. 53б, ал. 7 от Закона за кадастъра и имотния регистър (ЗКИР), Ви уведомявам, че по повод постъпило заявление рег. № 01-318481-11.06.2024 г., подадено на основание чл. 51, ал. 3 от ЗКИР, е издадена заповед № 18-10314-03.10.2024 г. на началника на Служба по геодезия, картография и кадастър (СГКК) - ГР. КЮСТЕНДИЛ, с която е одобрено изменението на *кадастралната карта и кадастралния регистър на недвижимите имоти* на с. Друмохар за поземлени имоти с идентификатори 23827.500.300, 23827.12.130, 23827.12.195, 23827.12.196, 23827.12.197 и 23827.12.198 и сгради с идентификатори 23827.500.300.1, 23827.500.300.2, 23827.500.300.3, 23827.500.300.4 и 23827.500.300.5, състоящо се в отстраняване на явна фактическа грешка – коригиране на контура на имот с идентификатор 23827.500.300, представляващ дворно място извън регулация, както и

СЛУЖБА ПО ГЕОДЕЗИЯ, КАРТОГРАФИЯ И КАДАСТЪР
ГР. КЮСТЕНДИЛ

2500, ПОЩЕНСКА КУТИЯ 30, УЛ. "ГОРОЦВЕТНА" №43,
078/551427, kjustendil@cadastre.bg, БУЛСТАТ:130362903





сградите находящи се в него. С проекта се изменят и границите и площите на поземлени имоти с идентификатори:

23827.12.130 – нива на наследниците на Стоилко Атанасов Паунски – отнемат се 65 кв. м, предвиден за обезщетение по реда на чл. 10б, ал. 1 от ЗСПЗЗ;

23827.12.195 – ливада на наследниците на Тодор Панев Скендерски – отнемат се 143 кв. м, предвиден за обезщетение по реда на чл. 10б, ал. 1 от ЗСПЗЗ;

23827.12.196 – ливада – земи по чл. 19 от ЗСПЗЗ – отнемат се 1393 кв. м;

23827.12.197 – ливада – земи по чл. 19 от ЗСПЗЗ – отнемат се 332 кв. м;

23827.12.198 – ливада – земи по чл. 19 от ЗСПЗЗ – отнемат се 39 кв. м.

Изменението се извършва на база представените към проекта документ за собственост, геодезическо заснемане, протокол № 21-1792-15.05.2024 г. на комисия по чл. 47, ал. 1 от ЗКИР и съгласувателно писмо вх. № 05-7158-20.06.2024 г. от ОД“Земеделие“ – гр. Кюстендил

Изменението засяга поземлени имоти с идентификатори 23827.500.300, 23827.12.130, 23827.12.195, 23827.12.196, 23827.12.197 и 23827.12.198 и сгради с идентификатори 23827.500.300.1, 23827.500.300.2, 23827.500.300.3, 23827.500.300.4 и 23827.500.300.5, за които в кадастралния регистър на недвижимите имоти сте записан като собственик или носител на друго вещно право.

В 14-дневен срок, считано от датата на получаване на настоящото уведомление, Ви се предоставя възможност да се запознаете със Заповед № 18-10314-03.10.2024 г. на началника на СГКК - ГР. КЮСТЕНДИЛ и скицата – проект към нея.

При несъгласие с издадения административен акт може да го обжалвате по указания в него ред.

Приложение: Заповед № 18-10314-03.10.2024 г. и скица-проект № 15-606310-13.06.2024 г.

С уважение,

ИНЖ. НИНА ТЕРЗИЙСКА

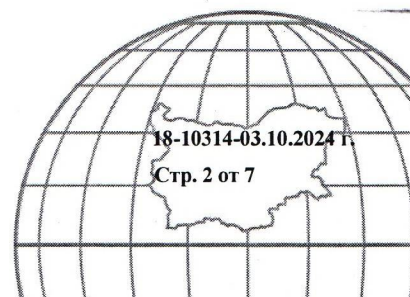
Началник на Служба по геодезия,
картография и кадастър – Кюстендил
/със Заповед №18-12572-24.11.2022 г./

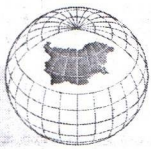


Изготвил: инж. Мария-Ирина Атанасова, главен експерт „ГД“

**СЛУЖБА ПО ГЕОДЕЗИЯ, КАРТОГРАФИЯ И КАДАСТЪР
ГР. КЮСТЕНДИЛ**

2500, ПОЩЕНСКА КУТИЯ 30, УЛ. "ГОРОЦВЕТНА" №43,
078/551427, kjustendil@cadastre.bg, БУЛСТАТ:130362903





ЗА П О В Е Д

№ 18-10314-03.10.2024 г.

На основание чл. 53б, ал. 5, т. 1 във връзка с чл. 53б, ал. 1 и чл. 51, ал. 1, т. 3 от Закона за кадастъра и имотния регистър, заявление вх. № 01-318481-11.06.2024 г. от Сергей Владиславович Конишев и Светлана Леонидовна Конишева, Удостоверение за приемане на проект за изменение на кадастралната карта и кадастралните регистри № 25-131685-15.05.2024 г., издадено от СГКК – гр. КЮСТЕНДИЛ, Протокол № 21-1792-15.05.2024 г. на комисия по чл. 47, ал. 1 ЗКИР и съгласувателно писмо вх. № 05-7158-20.06.2024 г. от ОД“Земеделие“ – гр. Кюстендил по отношение обезщетяване по реда на чл. 10б, ал. 1 от ЗСПЗЗ.

О Д О Б Р Я В А М :

Изменението в кадастралната карта и кадастралните регистри на с. Друмохар, ЕКАТТЕ 23827, общ. Невестино, одобрена със заповеди № РД-18-10-380 / 24.10.2006 г. на НАЧАЛНИКА НА СК – КЮСТЕНДИЛ и № РД-18-1404 / 01.08.2018 г. на ИЗПЪЛНИТЕЛЕН ДИРЕКТОР НА АГКК, последно изменение на кадастралната карта и кадастралните регистри, засягащо поземления имот от 24.10.2023 г., съгласно скица - проект № 15-606310-13.06.2024 г., състоящо се в отстраняване на явна фактическа грешка – коригиране на контура на имот с идентификатор 23827.500.300, представляващ дворно място извън регулация, както и сградите находящи се в него. С проекта се изменят и границите и площите на поземлени имоти с идентификатори:

23827.12.130 – нива на наследниците на Стоилко Атанасов Паунски – отнемат се 65 кв. м, предвиден за обезщетение по реда на чл. 10б, ал. 1 от ЗСПЗЗ;

23827.12.195 – ливада на наследниците на Тодор Панев Скендерски – отнемат се 143 кв. м, предвиден за обезщетение по реда на чл. 10б, ал. 1 от ЗСПЗЗ;

23827.12.196 – ливада – земи по чл. 19 от ЗСПЗЗ – отнемат се 1393 кв. м;

23827.12.197 – ливада – земи по чл. 19 от ЗСПЗЗ – отнемат се 332 кв. м;

23827.12.198 – ливада – земи по чл. 19 от ЗСПЗЗ – отнемат се 39 кв. м.

Изменението се извършва на база представените към проекта документ за собственост, геодезическо заснемане, протокол № 21-1792-15.05.2024 г. на комисия по чл. 47, ал. 1 от ЗКИР и съгласувателно писмо вх. № 05-7158-20.06.2024 г. от ОД“Земеделие“ – гр. Кюстендил

Нанасяне на нови обекти в КККР:

сграда с идентификатор 23827.500.300.6:

площ: 20 кв. м, предназначение: Селскостопанска сграда, няма данни за собственост;

Промяна в границите на съществуващи обекти в КККР:

поземлен имот с идентификатор 23827.12.130:

данни преди промяната: площ: 4399 кв. м, начин на трайно ползване: Нива, собственост на

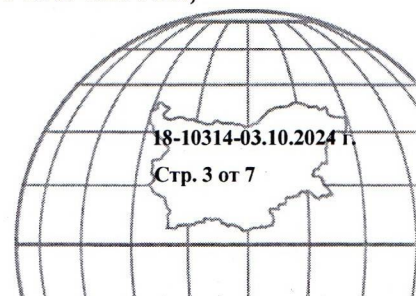
СТОИЛКО АТАНАСОВ ПАУНСКИ въз основа на документ:

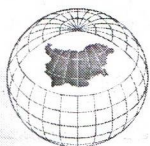
Молба по чл.15, ал.2 от Наредба No 33 на МЗХП и МТРС № 392 от 19.04.2001г., издаден от ОСЗГ С.НЕВЕСТИНО,

СТОИЛКО АТАНАСОВ ПАУНСКИ въз основа на документ:

СЛУЖБА ПО ГЕОДЕЗИЯ, КАРТОГРАФИЯ И КАДАСТЪР
ГР. КЮСТЕНДИЛ

2500, ПОЩЕНСКА КУТИЯ 30, УЛ. "ГОРОЦВЕТНА" №43,
078/551427, kjustendil@cadastre.bg, БУЛСТАТ:130362903





Решение на ПК по чл.14, ал.1, т.1 от ЗСПЗЗ (чл.18ж, ал.1 от ППЗСПЗЗ) за възстановяване на право на собственост в стари реални граници № 05/999 от 27.08.2001г., издаден от ОСЗГ С.НЕВЕСТИНО
данни след промяната: площ: 4334 кв. м, начин на трайно ползване: Нива, собственост на

СТОИЛКО АТАНАСОВ ПАУНСКИ въз основа на документ:
Молба по чл.15, ал.2 от Наредба No 33 на МЗХП и МТРС № 392 от 19.04.2001г., издаден от ОСЗГ С.НЕВЕСТИНО,

СТОИЛКО АТАНАСОВ ПАУНСКИ въз основа на документ:
Решение на ПК по чл.14, ал.1, т.1 от ЗСПЗЗ (чл.18ж, ал.1 от ППЗСПЗЗ) за възстановяване на право на собственост в стари реални граници № 05/999 от 27.08.2001г., издаден от ОСЗГ С.НЕВЕСТИНО;

поземлен имот с идентификатор 23827.12.195:
данни преди промяната: площ: 2395 кв. м, начин на трайно ползване: Ливада, собственост на

ТОДОР ПАНЕВ СКЕНДЕРСКИ въз основа на документ:
Решение на ПК по чл.14, ал.1, т.1 от ЗСПЗЗ (чл.18ж, ал.1 от ППЗСПЗЗ) за възстановяване на право на собственост в стари реални граници № 05999 от 01.09.2011г., издаден от ОСЗ С.НЕВЕСТИНО

данни след промяната: площ: 2251 кв. м, начин на трайно ползване: Ливада, собственост на

ТОДОР ПАНЕВ СКЕНДЕРСКИ въз основа на документ:
Решение на ПК по чл.14, ал.1, т.1 от ЗСПЗЗ (чл.18ж, ал.1 от ППЗСПЗЗ) за възстановяване на право на собственост в стари реални граници № 05999 от 01.09.2011г., издаден от ОСЗ С.НЕВЕСТИНО;

поземлен имот с идентификатор 23827.12.196:
данни преди промяната: площ: 1736 кв. м, начин на трайно ползване: Ливада, собственост на

ОБЩИНА НЕВЕСТИНО въз основа на документ:
Акт за частна общинска собственост № 7 том 9 рег. 2183 дело 1203 от 17.06.2019г., издаден от СЛУЖБА ПО ВПИСВАНИЯТА

данни след промяната: площ: 343 кв. м, начин на трайно ползване: Ливада, собственост на

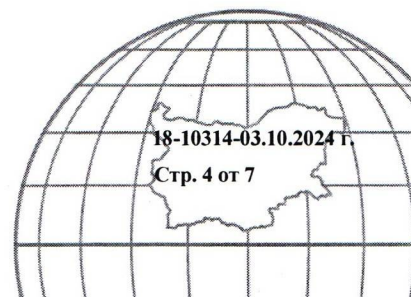
ОБЩИНА НЕВЕСТИНО въз основа на документ:
Акт за частна общинска собственост № 7 том 9 рег. 2183 дело 1203 от 17.06.2019г., издаден от СЛУЖБА ПО ВПИСВАНИЯТА;

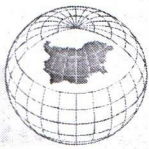
поземлен имот с идентификатор 23827.12.197:
данни преди промяната: площ: 4104 кв. м, начин на трайно ползване: Ливада, собственост на

ОБЩИНА НЕВЕСТИНО въз основа на документ:
Акт за частна общинска собственост № 4 том 16 рег. 3684 дело 1831 от 13.09.2023г., издаден от СЛУЖБА ПО ВПИСВАНИЯТА

данни след промяната: площ: 3772 кв. м, начин на трайно ползване: Ливада, собственост на

ОБЩИНА НЕВЕСТИНО въз основа на документ:
Акт за частна общинска собственост № 4 том 16 рег. 3684 дело 1831 от 13.09.2023г., издаден от СЛУЖБА ПО ВПИСВАНИЯТА;





поземлен имот с идентификатор 23827.12.198:

данни преди промяната: площ: 8399 кв. м, начин на трайно ползване: **Ливада**,
собственост на

ОБЩИНА НЕВЕСТИНО въз основа на документ:

Акт за частна общинска собственост № 5 том 16 рег. 3685 дело 1855 от 12.09.2023г.,
издаден от СЛУЖБА ПО ВПИСВАНИЯТА

данни след промяната: площ: 8360 кв. м, начин на трайно ползване: **Ливада**,
собственост на

ОБЩИНА НЕВЕСТИНО въз основа на документ:

Акт за частна общинска собственост № 5 том 16 рег. 3685 дело 1855 от 12.09.2023г.,
издаден от СЛУЖБА ПО ВПИСВАНИЯТА;

поземлен имот с идентификатор 23827.500.300:

данни преди промяната: площ: 13611 кв. м, начин на трайно ползване: **За друг вид
застрояване**, собственост на

СВЕТЛАНА ЛЕОНИДОВНА КОНИШЕВА въз основа на документ:

Нотариален акт № 170 том 8 рег. 2100 дело 1116 от 10.06.2022г., издаден от
СЛУЖБА ПО ВПИСВАНИЯТА,

СЕРГЕЙ ВЛАДИСЛАВОВИЧ КОНИШЕВ въз основа на документ:

Нотариален акт № 171 том 8 рег. 2101 дело 1117 от 10.06.2022г., издаден от
СЛУЖБА ПО ВПИСВАНИЯТА

данни след промяната: площ: 12745 кв. м, начин на трайно ползване: **За друг вид
застрояване**, собственост на

СВЕТЛАНА ЛЕОНИДОВНА КОНИШЕВА въз основа на документ:

Нотариален акт № 170 том 8 рег. 2100 дело 1116 от 10.06.2022г., издаден от
СЛУЖБА ПО ВПИСВАНИЯТА,

СЕРГЕЙ ВЛАДИСЛАВОВИЧ КОНИШЕВ въз основа на документ:

Нотариален акт № 171 том 8 рег. 2101 дело 1117 от 10.06.2022г., издаден от
СЛУЖБА ПО ВПИСВАНИЯТА;

сграда с идентификатор 23827.500.300.1:

данни преди промяната: площ: 178 кв. м, предназначение: **Жилищна сграда -
еднофамилна**, собственост на

СВЕТЛАНА ЛЕОНИДОВНА КОНИШЕВА въз основа на документ:

Нотариален акт № 170 том 8 рег. 2100 дело 1116 от 10.06.2022г., издаден от
СЛУЖБА ПО ВПИСВАНИЯТА,

СЕРГЕЙ ВЛАДИСЛАВОВИЧ КОНИШЕВ въз основа на документ:

Нотариален акт № 171 том 8 рег. 2101 дело 1117 от 10.06.2022г., издаден от
СЛУЖБА ПО ВПИСВАНИЯТА,

данни след промяната: площ: 164 кв. м, предназначение: **Жилищна сграда -
еднофамилна**, собственост на

СВЕТЛАНА ЛЕОНИДОВНА КОНИШЕВА въз основа на документ:

Нотариален акт № 170 том 8 рег. 2100 дело 1116 от 10.06.2022г., издаден от
СЛУЖБА ПО ВПИСВАНИЯТА,

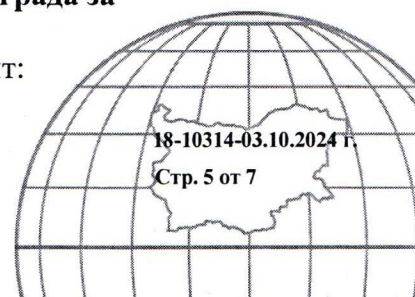
СЕРГЕЙ ВЛАДИСЛАВОВИЧ КОНИШЕВ въз основа на документ:

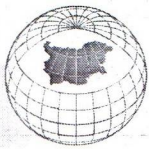
Нотариален акт № 171 том 8 рег. 2101 дело 1117 от 10.06.2022г., издаден от
СЛУЖБА ПО ВПИСВАНИЯТА;

сграда с идентификатор 23827.500.300.2:

данни преди промяната: площ: 87 кв. м, предназначение: **Друг вид сграда за
обитаване**, собственост на

СВЕТЛАНА ЛЕОНИДОВНА КОНИШЕВА въз основа на документ:





Нотариален акт № 170 том 8 рег. 2100 дело 1116 от 10.06.2022г., издаден от

СЛУЖБА ПО ВПИСВАНИЯТА,

СЕРГЕЙ ВЛАДИСЛАВОВИЧ КОНИШЕВ въз основа на документ:

Нотариален акт № 171 том 8 рег. 2101 дело 1117 от 10.06.2022г., издаден от

СЛУЖБА ПО ВПИСВАНИЯТА,

данни след промяната: площ: 80 кв. м, предназначение: Селскостопанска сграда,
собственост на

СВЕТЛАНА ЛЕОНИДОВНА КОНИШЕВА въз основа на документ:

Нотариален акт № 170 том 8 рег. 2100 дело 1116 от 10.06.2022г., издаден от

СЛУЖБА ПО ВПИСВАНИЯТА,

СЕРГЕЙ ВЛАДИСЛАВОВИЧ КОНИШЕВ въз основа на документ:

Нотариален акт № 171 том 8 рег. 2101 дело 1117 от 10.06.2022г., издаден от

СЛУЖБА ПО ВПИСВАНИЯТА;

сграда с идентификатор 23827.500.300.3:

данни преди промяната: площ: 37 кв. м, предназначение: Селскостопанска сграда,
собственост на

СВЕТЛАНА ЛЕОНИДОВНА КОНИШЕВА въз основа на документ:

Нотариален акт № 170 том 8 рег. 2100 дело 1116 от 10.06.2022г., издаден от

СЛУЖБА ПО ВПИСВАНИЯТА,

СЕРГЕЙ ВЛАДИСЛАВОВИЧ КОНИШЕВ въз основа на документ:

Нотариален акт № 171 том 8 рег. 2101 дело 1117 от 10.06.2022г., издаден от

СЛУЖБА ПО ВПИСВАНИЯТА,

данни след промяната: площ: 67 кв. м, предназначение: Селскостопанска сграда,
собственост на

СВЕТЛАНА ЛЕОНИДОВНА КОНИШЕВА въз основа на документ:

Нотариален акт № 170 том 8 рег. 2100 дело 1116 от 10.06.2022г., издаден от

СЛУЖБА ПО ВПИСВАНИЯТА,

СЕРГЕЙ ВЛАДИСЛАВОВИЧ КОНИШЕВ въз основа на документ:

Нотариален акт № 171 том 8 рег. 2101 дело 1117 от 10.06.2022г., издаден от

СЛУЖБА ПО ВПИСВАНИЯТА;

сграда с идентификатор 23827.500.300.4:

данни преди промяната: площ: 41 кв. м, предназначение: Постройка на допълващото
застрояване, собственост на

СВЕТЛАНА ЛЕОНИДОВНА КОНИШЕВА въз основа на документ:

Нотариален акт № 170 том 8 рег. 2100 дело 1116 от 10.06.2022г., издаден от

СЛУЖБА ПО ВПИСВАНИЯТА,

СЕРГЕЙ ВЛАДИСЛАВОВИЧ КОНИШЕВ въз основа на документ:

Нотариален акт № 171 том 8 рег. 2101 дело 1117 от 10.06.2022г., издаден от

СЛУЖБА ПО ВПИСВАНИЯТА,

данни след промяната: площ: 37 кв. м, предназначение: Селскостопанска сграда,
собственост на

СВЕТЛАНА ЛЕОНИДОВНА КОНИШЕВА въз основа на документ:

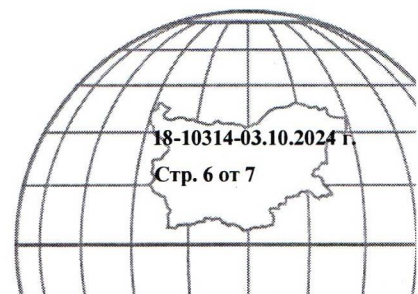
Нотариален акт № 170 том 8 рег. 2100 дело 1116 от 10.06.2022г., издаден от

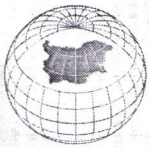
СЛУЖБА ПО ВПИСВАНИЯТА,

СЕРГЕЙ ВЛАДИСЛАВОВИЧ КОНИШЕВ въз основа на документ:

Нотариален акт № 171 том 8 рег. 2101 дело 1117 от 10.06.2022г., издаден от

СЛУЖБА ПО ВПИСВАНИЯТА;





сграда с идентификатор **23827.500.300.5:**

данни преди промяната: площ: **46 кв. м.**, предназначение: **Постройка на допълващото**
застрояване, собственост на

СВЕТЛАНА ЛЕОНИДОВНА КОНИШЕВА въз основа на документ:

Нотариален акт № 170 том 8 рег. 2100 дело 1116 от 10.06.2022г., издаден от
СЛУЖБА ПО ВПИСВАНИЯТА,

СЕРГЕЙ ВЛАДИСЛАВОВИЧ КОНИШЕВ въз основа на документ:

Нотариален акт № 171 том 8 рег. 2101 дело 1117 от 10.06.2022г., издаден от
СЛУЖБА ПО ВПИСВАНИЯТА,

данни след промяната: площ: **50 кв. м.**, предназначение: **Селскостопанска сграда,**
собственост на

СВЕТЛАНА ЛЕОНИДОВНА КОНИШЕВА въз основа на документ:

Нотариален акт № 170 том 8 рег. 2100 дело 1116 от 10.06.2022г., издаден от
СЛУЖБА ПО ВПИСВАНИЯТА,

СЕРГЕЙ ВЛАДИСЛАВОВИЧ КОНИШЕВ въз основа на документ:

Нотариален акт № 171 том 8 рег. 2101 дело 1117 от 10.06.2022г., издаден от
СЛУЖБА ПО ВПИСВАНИЯТА;

Заповедта да се съобщи по реда на АПК на следните заинтересовани лица,
съгласно чл. 53б, ал. 7 от ЗКИР: **ОБЩИНА НЕВЕСТИНО, СЕРГЕЙ**
ВЛАДИСЛАВОВИЧ КОНИШЕВ, СВЕТЛАНА ЛЕОНИДОВНА КОНИШЕВА,
СИЛВИЯ ГЕОРГИЕВА МАРКОВСКА, РАЙНА ГЕОРГИЕВА МАРКОВСКА,
МАЛИНКА ДИМОВА БАТИНОВА, РУМЕН ДИМОВ ДИМОВ, РАДКО КОЙЧЕВ
ДИМОВ, МЕТОДИ МАНАСИЕВ ТОДОРОВ, КАМЕН ЙОРДАНОВ НАЙДЕНОВ,
ВАНЯ ЙОРДАНОВА ХРИСТОВА, ВЕСЕЛКА ГЕОРГИЕВА ТОДОРОВА, ВАСИЛ
КОСТАДИНОВ МАНАСИЕВ, КАТЯ КОСТАДИНОВА ДЖАГАЛСКА, МАРИАНА
КОСТАДИНОВА ТОДОРОВА, МАРУСИЯ АНДОНОВА ТОДОРОВА, ДАНИЕЛ
ПАНЧОВ ТОДОРОВ, ЦВЕТЕЛИНА ПАНЧОВА ТОДОРОВА, ЕЛЕНА БОГДАНОВА
КОСТАДИНОВА, СВЕТОСЛАВ АТАНАСОВ ЯНЕВ, БИЛЯНА АТАНАСОВА
ЯНЕВА, СВЕТЛАНА МИЛКОВА ПЕТРАКИЕВА, ИРЕНА МИЛКОВА ТОДОРОВА,
ИВАЙЛО МИЛКОВ ТОДОРОВ.

Съгласно чл. 53б, ал. 7 от Закона за кадастъра и имотния регистър, заповедта
подлежи на обжалване, в 14 - дневен срок от съобщаването ѝ по реда на АПК пред
Административен съд - ГР. КЮСТЕНДИЛ.

Приложение: скица – проект № 15-606310-13.06.2024 г.

Заповедта да се връчи на инж. Мария-Ирина Атанасова за изпълнение.

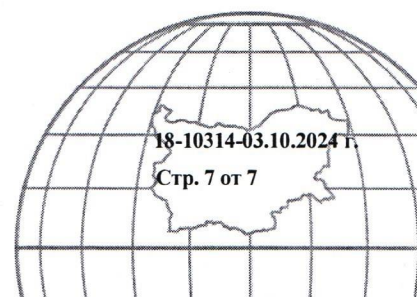
ИНЖ. НИНА ТЕРЗИЙСКА

Началник на Служба по геодезия,
картография и кадастър – Кюстендил
/със Заповед № 18-12572-24.11.2022 г./



СЛУЖБА ПО ГЕОДЕЗИЯ, КАРТОГРАФИЯ И КАДАСТЪР
ГР. КЮСТЕНДИЛ

2500, ПОЩЕНСКА КУТИЯ 30, УЛ. "ГОРОЦВЕТНА" №43,
078/551427, kjustendil@cadastre.bg, БУЛСТАТ: 130362903





СЛУЖБА ПО ГЕОДЕЗИЯ, КАРТОГРАФИЯ И КАДАСТЪР - ГР. КЮСТЕНДИЛ

2500, ПОЩЕНСКА КУТИЯ 30, УЛ. "ГОРОЦВЕТНА" №43, 078/551427,
kjustendil@cadastre.bg, БУЛСТАТ:130362903

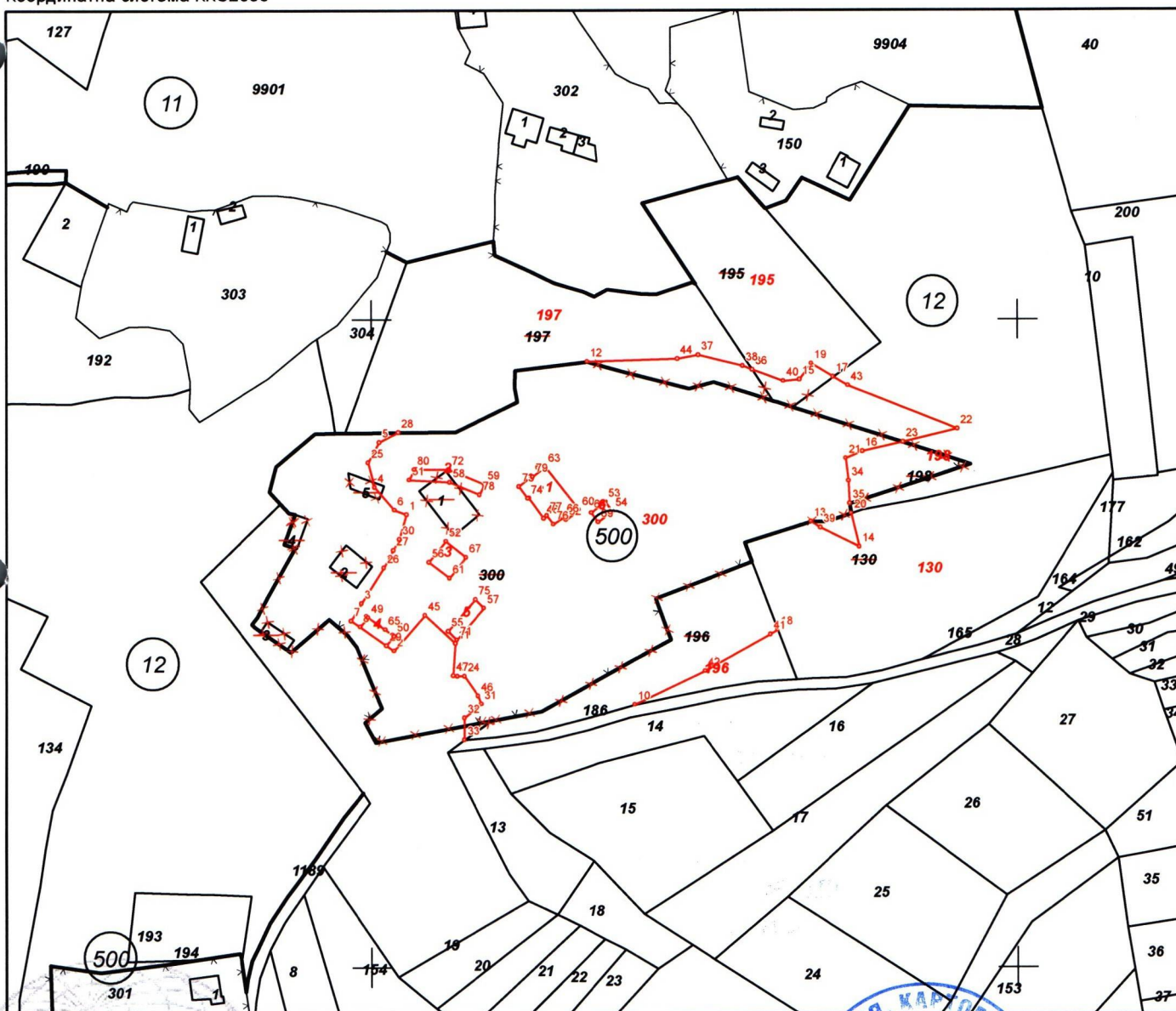
СКИЦА - ПРОЕКТ № 15-606310-13.06.2024 г.

за изменение на КККР за поземлени имоти с идентификатори: 23827.500.300, 23827.12.198, 23827.12.197,
23827.12.196, 23827.12.195, 23827.12.130, сгради с идентификатори: 23827.500.300.5, 23827.500.300.4,
23827.500.300.3, 23827.500.300.2, 23827.500.300.1

С. Друмохар, общ. Невестино, обл. Кюстендил

По кадастралната карта и кадастралните регистри, одобрени
със Заповеди: № РД-18-10-380/24.10.2006 г. на НАЧАЛНИКА НА СК - КЮСТЕНДИЛ, №
РД-18-1404/01.08.2018 г. на ИЗПЪЛНИТЕЛЕН ДИРЕКТОР НА АГКК

Координатна система ККС2005



М 1:2000

Скица-проект № 15-606310-13.06.2024 г. издадена въз основа на
заявление с входящ № 01-318481-11.06.2024 г.

Проектът е изработен по заявление с входящ № 01-225634-22.04.2024 г.

Изработил:

инж.Мария-Ирина Атанасова





Изменението се състои в:

Промяна в границите на съществуващи обекти в КККР:

- Поземлен имот с идентификатор **23827.500.300**: последно изменение на кадастралната карта и кадастралните регистри, засягащо поземления имот е от **19.06.2023 г.**, **Данни преди промяната:** адрес на поземления имот: **с. Друмохар, мах. Паунска**, площ: **13611 кв. м**, трайно предназначение на територията: **Урбанизирана**, начин на трайно ползване: **За друг вид застрояване**, собственици: **СВЕТЛАНА ЛЕОНИДОВНА КОНИШЕВА**, Ид. част 1/2 от правото на собственост, Нотариален акт № 170 том 8 рег. 2100 дело 1116 от 10.06.2022г., издаден от СЛУЖБА ПО ВПИСВАНИЯТА, **СЕРГЕЙ ВЛАДИСЛАВОВИЧ КОНИШЕВ**, Ид. част 1/2 от правото на собственост, Нотариален акт № 171 том 8 рег. 2101 дело 1117 от 10.06.2022г., издаден от СЛУЖБА ПО ВПИСВАНИЯТА; **Данни след промяната:** адрес на поземления имот: **с. Друмохар, мах. Паунска**, площ: **12745 кв. м**, трайно предназначение на територията: **Урбанизирана**, начин на трайно ползване: **За друг вид застрояване**, собственици: **СВЕТЛАНА ЛЕОНИДОВНА КОНИШЕВА**, Ид. част 1/2 от правото на собственост, Нотариален акт № 170 том 8 рег. 2100 дело 1116 от 10.06.2022г., издаден от СЛУЖБА ПО ВПИСВАНИЯТА, **СЕРГЕЙ ВЛАДИСЛАВОВИЧ КОНИШЕВ**, Ид. част 1/2 от правото на собственост, Нотариален акт № 171 том 8 рег. 2101 дело 1117 от 10.06.2022г., издаден от СЛУЖБА ПО ВПИСВАНИЯТА
- Поземлен имот с идентификатор **23827.12.198**: последно изменение на кадастралната карта и кадастралните регистри, засягащо поземления имот е от **24.10.2023 г.**, **Данни преди промяната:** адрес на поземления имот: **местност ДЪБИЧКАТА**, площ: **8399 кв. м**, трайно предназначение на територията: **Земеделска**, начин на трайно ползване: **Ливада**, собственици: **000261541, ОБЩИНА НЕВЕСТИНО**, Ид. част 1/1 от правото на собственост, Акт за частна общинска собственост № 5 том 16 рег. 3685 дело 1855 от 12.09.2023г., издаден от СЛУЖБА ПО ВПИСВАНИЯТА; **Данни след промяната:** адрес на поземления имот: **местност ДЪБИЧКАТА**, площ: **8360 кв. м**, трайно предназначение на територията: **Земеделска**, начин на трайно ползване: **Ливада**, собственици: **000261541, ОБЩИНА НЕВЕСТИНО**, Ид. част 1/1 от правото на собственост, Акт за частна общинска собственост № 5 том 16 рег. 3685 дело 1855 от 12.09.2023г., издаден от СЛУЖБА ПО ВПИСВАНИЯТА
- Поземлен имот с идентификатор **23827.12.197**: последно изменение на кадастралната карта и кадастралните регистри, засягащо поземления имот е от **24.10.2023 г.**, **Данни преди промяната:** адрес на поземления имот: **местност ДЪБИЧКАТА**, площ: **4104 кв. м**, трайно предназначение на територията: **Земеделска**, начин на трайно ползване: **Ливада**, собственици: **000261541, ОБЩИНА НЕВЕСТИНО**, Ид. част 1/1 от правото на собственост, Акт за частна общинска собственост № 4 том 16 рег. 3684 дело 1831 от 13.09.2023г., издаден от СЛУЖБА ПО ВПИСВАНИЯТА; **Данни след промяната:** адрес на поземления имот: **местност ДЪБИЧКАТА**, площ: **3772 кв. м**, трайно предназначение на територията: **Земеделска**, начин на трайно ползване: **Ливада**, собственици: **000261541, ОБЩИНА НЕВЕСТИНО**, Ид. част 1/1 от правото на собственост, Акт за частна общинска собственост № 4 том 16 рег. 3684 дело 1831 от 13.09.2023г., издаден от СЛУЖБА ПО ВПИСВАНИЯТА
- Поземлен имот с идентификатор **23827.12.196**: последно изменение на кадастралната карта и кадастралните регистри, засягащо поземления имот е от **17.10.2019 г.**, **Данни преди промяната:** адрес на поземления имот: **местност ДЪБИЧКАТА**, площ: **1736 кв. м**, трайно предназначение на територията: **Земеделска**, начин на трайно ползване: **Ливада**, собственици: **000261541, ОБЩИНА НЕВЕСТИНО**, Ид. част 1/1, площ 1736 кв. м от правото на собственост, Акт за частна общинска собственост № 7 том 9 рег. 2183 дело 1203 от 17.06.2019г., издаден от СЛУЖБА ПО ВПИСВАНИЯТА; **Данни след промяната:** адрес на поземления имот: **местност ДЪБИЧКАТА**, площ: **343 кв. м**, трайно предназначение на територията: **Земеделска**, начин на трайно ползване: **Ливада**, собственици: **000261541, ОБЩИНА НЕВЕСТИНО**, Ид. част 1/1, площ 1736 кв. м от правото на собственост, Акт за частна общинска собственост № 7 том 9 рег. 2183 дело 1203 от 17.06.2019г., издаден от СЛУЖБА ПО ВПИСВАНИЯТА
- Поземлен имот с идентификатор **23827.12.195**: последно изменение на кадастралната карта и кадастралните регистри, засягащо поземления имот е от **18.01.2024 г.**, **Данни преди промяната:** адрес на поземления имот: **местност НАД ЧЕШМАТА**, площ: **2395 кв. м**, трайно предназначение на територията: **Земеделска**, начин на трайно ползване: **Ливада**, собственици: **ТОДОР ПАНЕВ СКЕНДЕРСКИ**, Няма данни за идеалните части, Решение на ПК по чл.14, ал.1, т.1 от ЗСПЗЗ (чл.18ж, ал.1 от ППЗСПЗЗ) за възстановяване на право на собственост в стари реални граници № 05999 от 01.09.2011г., издаден от ОСЗ С.НЕВЕСТИНО; **Данни след промяната:** адрес на поземления имот: **местност НАД ЧЕШМАТА**, площ: **2251 кв. м**, трайно предназначение на територията: **Земеделска**, начин на трайно ползване: **Ливада**, собственици: **ТОДОР ПАНЕВ СКЕНДЕРСКИ**, Няма данни за идеалните части, Решение на ПК по чл.14, ал.1, т.1 от ЗСПЗЗ (чл.18ж, ал.1 от ППЗСПЗЗ) за възстановяване на право на собственост в стари реални граници № 05999 от 01.09.2011г., издаден от ОСЗ С.НЕВЕСТИНО
- Поземлен имот с идентификатор **23827.12.130**: последно изменение на кадастралната карта и кадастралните регистри, засягащо поземления имот: **няма данни за изменение**, **Данни преди промяната:** адрес на поземления имот: **местност ВАЛОГО**, площ: **4399 кв. м**, трайно предназначение на територията: **Земеделска**, начин на трайно ползване: **Нива**, собственици: **СТОИЛКО АТАНАСОВ ПАУНСКИ**, площ 4399 кв. м

Скица-проект № 15-606310-13.06.2024 г. издадена въз основа на
заявление с входящ № 01-318481-11.06.2024 г.

Проектът е изработен по заявление с входящ № 01-225634-22.04.2024 г.

Изработил:

инж.Мария-Ирина Атанасова

инж.Антон Младенов/



м от правото на собственост, Молба по чл.15, ал.2 от Наредба No 33 на МЗХП и МТРС No 392 от 19.04.2001г., издаден от ОСЗГ С.НЕВЕСТИНО, площ 4399 кв. м от правото на собственост, Решение на ПК по чл.14, ал.1, т.1 от ЗСПЗЗ (чл.18ж, ал.1 от ППЗСПЗЗ) за възстановяване на право на собственост в стари реални граници No 05/999 от 27.08.2001г., издаден от ОСЗГ С.НЕВЕСТИНО; **Данни след промяната:** адрес на поземления имот: **местност ВАЛОГО**, площ: **4334 кв. м**, трайно предназначение на територията: **Земеделска**, начин на трайно ползване: **Нива**, собственици: **СТОИЛКО АТАНАСОВ ПАУНСКИ**, площ 4399 кв. м от правото на собственост, Молба по чл.15, ал.2 от Наредба No 33 на МЗХП и МТРС No 392 от 19.04.2001г., издаден от ОСЗГ С.НЕВЕСТИНО, площ 4399 кв. м от правото на собственост, Решение на ПК по чл.14, ал.1, т.1 от ЗСПЗЗ (чл.18ж, ал.1 от ППЗСПЗЗ) за възстановяване на право на собственост в стари реални граници No 05/999 от 27.08.2001г., издаден от ОСЗГ С.НЕВЕСТИНО

• Сграда с идентификатор **23827.500.300.5**: последно изменение на кадастралната карта и кадастралните регистри, засягащо сградата е от **19.06.2023 г.**, **Данни преди промяната:** адрес на сградата: **с. Друмохар, мах. Паунска**, площ: **46 кв. м**, предназначение: **Постройка на допълващото застрояване**, брой етажи: **1**, собственици: **СВЕТЛАНА ЛЕОНИДОВНА КОНИШЕВА**, Ид. част 1/2 от правото на собственост върху сградата, Нотариален акт No 170 том 8 рег. 2100 дело 1116 от 10.06.2022г., издаден от СЛУЖБА ПО ВПИСВАНИЯТА, **СЕРГЕЙ ВЛАДИСЛАВОВИЧ КОНИШЕВ**, Ид. част 1/2 от правото на собственост върху сградата, Нотариален акт No 171 том 8 рег. 2101 дело 1117 от 10.06.2022г., издаден от СЛУЖБА ПО ВПИСВАНИЯТА; **Данни след промяната:** адрес на сградата: **с. Друмохар**, площ: **50 кв. м**, предназначение: **Селскостопанска сграда**, брой етажи: **1**, собственици: **СВЕТЛАНА ЛЕОНИДОВНА КОНИШЕВА**, Ид. част 1/2 от правото на собственост върху сградата, Нотариален акт No 170 том 8 рег. 2100 дело 1116 от 10.06.2022г., издаден от СЛУЖБА ПО ВПИСВАНИЯТА, **СЕРГЕЙ ВЛАДИСЛАВОВИЧ КОНИШЕВ**, Ид. част 1/2 от правото на собственост върху сградата, Нотариален акт No 171 том 8 рег. 2101 дело 1117 от 10.06.2022г., издаден от СЛУЖБА ПО ВПИСВАНИЯТА

• Сграда с идентификатор **23827.500.300.4**: последно изменение на кадастралната карта и кадастралните регистри, засягащо сградата е от **19.06.2023 г.**, **Данни преди промяната:** адрес на сградата: **с. Друмохар, мах. Паунска**, площ: **41 кв. м**, предназначение: **Постройка на допълващото застрояване**, брой етажи: **1**, собственици: **СВЕТЛАНА ЛЕОНИДОВНА КОНИШЕВА**, Ид. част 1/2 от правото на собственост върху сградата, Нотариален акт No 170 том 8 рег. 2100 дело 1116 от 10.06.2022г., издаден от СЛУЖБА ПО ВПИСВАНИЯТА, **СЕРГЕЙ ВЛАДИСЛАВОВИЧ КОНИШЕВ**, Ид. част 1/2 от правото на собственост върху сградата, Нотариален акт No 171 том 8 рег. 2101 дело 1117 от 10.06.2022г., издаден от СЛУЖБА ПО ВПИСВАНИЯТА; **Данни след промяната:** адрес на сградата: **с. Друмохар**, площ: **37 кв. м**, предназначение: **Селскостопанска сграда**, брой етажи: **1**, собственици: **СВЕТЛАНА ЛЕОНИДОВНА КОНИШЕВА**, Ид. част 1/2 от правото на собственост върху сградата, Нотариален акт No 170 том 8 рег. 2100 дело 1116 от 10.06.2022г., издаден от СЛУЖБА ПО ВПИСВАНИЯТА, **СЕРГЕЙ ВЛАДИСЛАВОВИЧ КОНИШЕВ**, Ид. част 1/2 от правото на собственост върху сградата, Нотариален акт No 171 том 8 рег. 2101 дело 1117 от 10.06.2022г., издаден от СЛУЖБА ПО ВПИСВАНИЯТА

• Сграда с идентификатор **23827.500.300.3**: последно изменение на кадастралната карта и кадастралните регистри, засягащо сградата е от **19.06.2023 г.**, **Данни преди промяната:** адрес на сградата: **с. Друмохар, мах. Паунска**, площ: **37 кв. м**, предназначение: **Селскостопанска сграда**, брой етажи: **1**, собственици: **СВЕТЛАНА ЛЕОНИДОВНА КОНИШЕВА**, Ид. част 1/2 от правото на собственост върху сградата, Нотариален акт No 170 том 8 рег. 2100 дело 1116 от 10.06.2022г., издаден от СЛУЖБА ПО ВПИСВАНИЯТА, **СЕРГЕЙ ВЛАДИСЛАВОВИЧ КОНИШЕВ**, Ид. част 1/2 от правото на собственост върху сградата, Нотариален акт No 171 том 8 рег. 2101 дело 1117 от 10.06.2022г., издаден от СЛУЖБА ПО ВПИСВАНИЯТА; **Данни след промяната:** адрес на сградата: **с. Друмохар**, площ: **67 кв. м**, предназначение: **Селскостопанска сграда**, брой етажи: **1**, собственици: **СВЕТЛАНА ЛЕОНИДОВНА КОНИШЕВА**, Ид. част 1/2 от правото на собственост върху сградата, Нотариален акт No 170 том 8 рег. 2100 дело 1116 от 10.06.2022г., издаден от СЛУЖБА ПО ВПИСВАНИЯТА, **СЕРГЕЙ ВЛАДИСЛАВОВИЧ КОНИШЕВ**, Ид. част 1/2 от правото на собственост върху сградата, Нотариален акт No 171 том 8 рег. 2101 дело 1117 от 10.06.2022г., издаден от СЛУЖБА ПО ВПИСВАНИЯТА

• Сграда с идентификатор **23827.500.300.2**: последно изменение на кадастралната карта и кадастралните регистри, засягащо сградата е от **19.06.2023 г.**, **Данни преди промяната:** адрес на сградата: **с. Друмохар, мах. Паунска**, площ: **87 кв. м**, предназначение: **Друг вид сграда за обитаване**, брой етажи: **1**, собственици: **СВЕТЛАНА ЛЕОНИДОВНА КОНИШЕВА**, Ид. част 1/2 от правото на собственост върху сградата, Нотариален акт No 170 том 8 рег. 2100 дело 1116 от 10.06.2022г., издаден от СЛУЖБА ПО ВПИСВАНИЯТА, **СЕРГЕЙ ВЛАДИСЛАВОВИЧ КОНИШЕВ**, Ид. част 1/2 от правото на собственост върху сградата, Нотариален акт No 171 том 8 рег. 2101 дело 1117 от 10.06.2022г., издаден от СЛУЖБА ПО ВПИСВАНИЯТА; **Данни след промяната:** адрес на сградата: **с. Друмохар**, площ: **80 кв. м**, предназначение: **Селскостопанска сграда**, брой етажи: **1**, собственици: **СВЕТЛАНА ЛЕОНИДОВНА КОНИШЕВА**, Ид. част 1/2 от правото на собственост върху сградата, Нотариален акт No 170 том 8 рег. 2100 дело 1116 от 10.06.2022г., издаден от СЛУЖБА ПО ВПИСВАНИЯТА, **СЕРГЕЙ ВЛАДИСЛАВОВИЧ КОНИШЕВ**, Ид. част 1/2 от правото на собственост върху сградата, Нотариален акт No 171 том 8 рег. 2101 дело 1117 от 10.06.2022г., издаден от СЛУЖБА ПО ВПИСВАНИЯТА

• Сграда с идентификатор **23827.500.300.1**: последно изменение на кадастралната карта и кадастралните

Скица-проект No 15-606310-13.06.2024 г. издадена въз основа на
заявление с входящ No 01-318481-11.06.2024 г.

Проектът е изработен по заявление с входящ No 01-225634-22.04.2024 г.

Изработил:

инж.Мария-Ирина Атанасова





регистри, засягащо сградата е от **19.06.2023 г.**, **Данни преди промяната:** адрес на сградата: **с. Друмохар, мах. Паунска**, площ: **178 кв. м**, предназначение: **Жилищна сграда - еднофамилна**, брой етажи: **3**, собственици: **СВЕТЛАНА ЛЕОНИДОВНА КОНИШЕВА**, Ид. част 1/2 от правото на собственост върху сградата, Нотариален акт № 170 том 8 рег. 2100 дело 1116 от 10.06.2022г., издаден от СЛУЖБА ПО ВПИСВАНИЯТА, **СЕРГЕЙ ВЛАДИСЛАВОВИЧ КОНИШЕВ**, Ид. част 1/2 от правото на собственост върху сградата, Нотариален акт № 171 том 8 рег. 2101 дело 1117 от 10.06.2022г., издаден от СЛУЖБА ПО ВПИСВАНИЯТА; **Данни след промяната:** адрес на сградата: **с. Друмохар**, площ: **164 кв. м**, предназначение: **Жилищна сграда - еднофамилна**, брой етажи: **3**, собственици: **СВЕТЛАНА ЛЕОНИДОВНА КОНИШЕВА**, Ид. част 1/2 от правото на собственост върху сградата, Нотариален акт № 170 том 8 рег. 2100 дело 1116 от 10.06.2022г., издаден от СЛУЖБА ПО ВПИСВАНИЯТА, **СЕРГЕЙ ВЛАДИСЛАВОВИЧ КОНИШЕВ**, Ид. част 1/2 от правото на собственост върху сградата, Нотариален акт № 171 том 8 рег. 2101 дело 1117 от 10.06.2022г., издаден от СЛУЖБА ПО ВПИСВАНИЯТА

Нанасяне на нов обект в КККР:

• Сграда с проектен идентификатор **23827.500.300.6**, проектна площ: **20 кв. м**, предназначение: **Селскостопанска сграда**, брой етажи: **1**

Координатна система ККС2005

Нова точка №	ПРОЕКТНИ КООРДИНАТИ	
	X [м]	Y [м]
1.	4678539.76	283210.86
2.	4678497.66	283206.95
3.	4678512.38	283196.92
4.	4678548.26	283201.04
5.	4678562.08	283202.29
6.	4678541.10	283207.06
7.	4678506.89	283193.60
8.	4678505.00	283196.46
9.	4678489.76	283226.57
10.	4678480.99	283281.49
11.	4678499.98	283225.79
12.	4678586.91	283266.78
13.	4678537.56	283336.02
14.	4678529.75	283351.08
15.	4678581.42	283332.44
16.	4678559.20	283351.96
17.	4678582.20	283342.98
18.	4678504.03	283325.74
19.	4678586.21	283336.10
20.	4678540.11	283348.46
21.	4678557.00	283346.78
22.	4678566.10	283381.38
23.	4678562.12	283364.43
24.	4678489.91	283228.74
25.	4678555.87	283199.01
26.	4678523.39	283203.92
27.	4678528.83	283206.68
28.	4678565.14	283208.22
29.	4678499.33	283204.57
30.	4678532.17	283208.51
31.	4678481.25	283233.91
32.	4678476.93	283228.69
33.	4678470.15	283228.73
34.	4678550.11	283347.64
35.	4678543.16	283348.00

Скица-проект № **15-606310-13.06.2024 г.** издадена въз основа на заявление с входящ № **01-318481-11.06.2024 г.**
Проектът е изработен по заявление с входящ № **01-225634-22.04.2024 г.**
Изработил:

инж.Мария-Ирина Атанасова



/инж. Антон Младенов/



36.	4678584.49	283317.96
37.	4678589.03	283301.23
38.	4678585.59	283315.03
39.	4678535.65	283338.89
40.	4678580.89	283327.62
41.	4678502.74	283323.44
42.	4678491.35	283303.25
43.	4678579.53	283347.57
44.	4678587.84	283294.80
45.	4678508.68	283216.51
46.	4678483.83	283232.96
47.	4678490.05	283225.21
48.	4678538.63	283253.26
49.	4678507.99	283198.87
50.	4678502.26	283206.93
51.	4678550.39	283211.57
52.	4678531.53	283223.01
53.	4678543.60	283272.40
54.	4678540.75	283274.59
55.	4678503.75	283223.59
56.	4678524.99	283217.80
57.	4678510.80	283234.79
58.	4678549.74	283224.10
59.	4678549.07	283234.94
60.	4678541.12	283264.29
61.	4678520.06	283224.09
62.	4678538.05	283260.21
63.	4678554.54	283253.81
64.	4678540.20	283267.96
65.	4678504.26	283204.11
66.	4678538.92	283259.59
67.	4678526.61	283229.30
68.	4678551.70	283249.63
69.	4678537.34	283270.15
70.	4678544.80	283248.74
71.	4678501.02	283226.28
72.	4678553.63	283223.77
73.	4678548.47	283245.59
74.	4678544.60	283248.42
75.	4678513.54	283232.10
76.	4678536.63	283256.35
77.	4678539.40	283254.32
78.	4678545.92	283233.42
79.	4678551.39	283249.87
80.	4678553.66	283213.16

Скица-проект № 15-606310-13.06.2024 г. издадена въз основа на
заявление с входящ № 01-318481-11.06.2024 г.

Проектът е изработен по заявление с входящ № 01-225634-22.04.2024 г.

Изработил:

инж.Мария-Ирина Атанасова



инж. Антон Младенов/