

Изходящ № 24-31151-16.10.2024 г.

ДО Г-Н ВЕНЦИСЛАВ ХУБЕНОВ СИМОВ

## УВЕДОМЛЕНИЕ

**УВАЖАЕМИ ГОСПОДИН СИМОВ,**

На основание чл. 26, ал. 1 от Административнопроцесуалния кодекс (АПК), във връзка чл. 18а, ал. 10 от АПК, Ви уведомяваме, че по повод подадено заявление с вх. рег. № 01-483730-03.09.2024 г., и приет проект за изменение с Удостоверение № 25-125872-08.05.2024 г. е започната процедура по изменение на кадастралната карта и кадастралните регистри за поземлени имоти с идентификатори 17419.63.13 и 17419.63.12 с адрес съответно: с. Градежница, община Тетевен, област Ловеч, и одобрена със Заповед № РД-18-1783/30.10.2018 г. на изпълнителния директор на АГКК.

Изменението се изразява в изменение на обекти по КККР – изменение на границата между поземлени имоти (ПИ) с идентификатори №№ 17419.63.13 и 17419.63.12, като за горечитираните поземлени имоти се изпълнява съдебно решение № 61/22.05.2023г. на ТРС по гражданско дело № 20224330100794 по описа от 2022г. В кадастралния регистър ПИ с идентификатор № 17419.63.12 е записан на **САЛЮ АСАНОВ РУСНАКОВ**, а ПИ с идентификатор № 17419.63.13 е записан на **МЛАДЕН АСЕНОВ РУСНАКОВ**. Наследниците на **САЛЮ АСАНОВ РУСНАКОВ** са ответници по горечитираното дело. Изменението се извършва въз основа на проект за изменение съдържащ необходимите материали и данни съгласно чл. 75, от Наредба №РД-02-20-05/15.12.2016 г. за съдържанието създаването и поддържането на кадастралната карта и кадастралните регистри, във връзка с чл. 53а, т. 1 от ЗКИР.

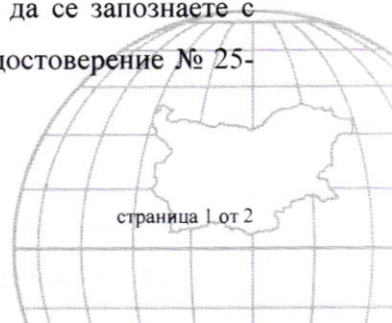
Към проекта за изменение са приложени геодезическите измервания, документи удостоверяващи правото на собственост/даващи правно основание за изменение на КККР и др.


На основание чл. 34, ал. 1 от АПК, Ви се предоставя възможност да се запознаете с документите по изработената преписка, въз основа на които е издадено Удостоверение № 25-125872-08.05.2024 г., в сградата на СГКК –Ловеч.

СЛУЖБА ПО ГЕОДЕЗИЯ, КАРТОГРАФИЯ И КАДАСТЪР ЛОВЕЧ

СГКК ГР. ЛОВЕЧ 5500, ПОЩЕНСКА КУТИЯ 87, Бул. "БЪЛГАРИЯ"  
№3, ет.4 068/601677: 601717

страница 1 от 2





Документите може да изпратите или представите на адрес: на адрес: гр. Ловеч, бул. „България“ № 3, ет. 4.

При непредставяне в посочения срок на нови писмени доказателства, удостоверяващи други факти и обстоятелства, различни от приложените по Заявление № 01-243243-29.04.2024г., СГКК – Ловеч ще продължи процедурата по изменение на кадастралната карта и кадастралните регистри - изменение на границата между поземлени имоти (ПИ) с идентификатори №№ 17419.63.13 и 17419.63.12.

**Приложение:** Графична част към приет проект за изменение с удостоверение № 25-125872-08.05.2024 г.

**ЗА НАЧАЛНИК НА СГКК-ЛОВЕЧ:**.....

**/инж. Десислава Калчева, съгласно Заповед № 18-11313-12.11.2021г. на Началника на СГКК – гр. Ловеч/**

*Дата на поставяне на таблото и публикуване на електронната страница на АГКК: 17.10.2024г.*

*Дата на сваляне от таблото и премахване от електронната страница на АГКК: 25.10.2024 г.*







## СЛУЖБА ПО ГЕОДЕЗИЯ, КАРТОГРАФИЯ И КАДАСТЪР - ГР. ЛОВЕЧ

5500, ПОЩЕНСКА КУТИЯ 87, Бул. "БЪЛГАРИЯ" №3, ет.4, 068/601677; 601717,  
lovech@cadastre.bg, БУЛСТАТ:130362903

### ПРИЛОЖЕНИЕ КЪМ УДОСТОВЕРЕНИЕ ЗА ПРИЕТ ПРОЕКТ

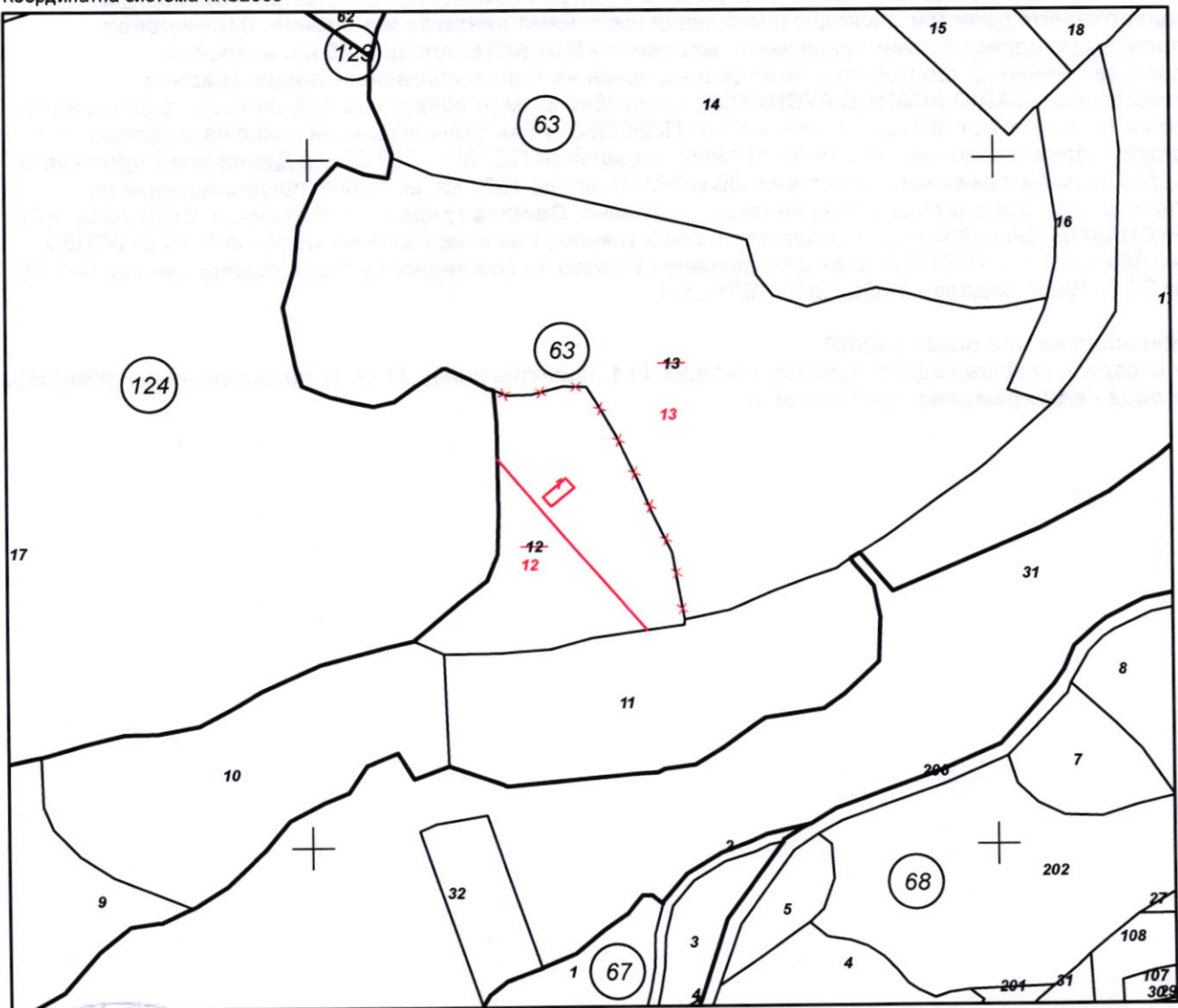
за изменение на ККР за поземлени имоти с идентификатори: 17419.63.13, 17419.63.12

С. Градежница, общ. Тетевен, обл. Ловеч

По кадастралната карта и кадастралните регистри, одобрени

със Заповед: № РД-18-1783/30.10.2018 г. на ИЗПЪЛНИТЕЛЕН ДИРЕКТОР НА АГКК

Координатна система ККС2005



М 1:2000



Издадено въз основа на  
заявление с входящ № 01-243243-29.04.2024 г.



**Изменението се състои в:**

**Промяна в границите на съществуващи обекти в КККР:**

- Поземлен имот с идентификатор **17419.63.13**: последно изменение на кадастралната карта и кадастралните регистри, засягащо поземления имот: **няма данни за изменение, Данни преди промяната**: адрес на поземления имот: **местност ГОРНА ЛИВАДА**, площ: **14982 кв. м**, трайно предназначение на територията: **Земеделска**, начин на трайно ползване: **Ливада**, собственици: **МЛАДЕН АСЕНОВ РУСНАКОВ**, площ 14984 кв. м от правото на собственост, Решение на ПК по чл.14, ал.1, т.1 от ЗСПЗЗ (чл.18ж, ал.1 от ППЗСПЗЗ) за възстановяване на право на собственост в стари реални граници № ГР113 от 27.11.1995г., издаден от ОС "ЗГ" - ТЕТЕВЕН; **Данни след промяната**: адрес на поземления имот: **местност ГОРНА ЛИВАДА**, площ: **16950 кв. м**, трайно предназначение на територията: **Земеделска**, начин на трайно ползване: **Ливада**, собственици: **МЛАДЕН АСЕНОВ РУСНАКОВ**, площ 14984 кв. м от правото на собственост, Решение на ПК по чл.14, ал.1, т.1 от ЗСПЗЗ (чл.18ж, ал.1 от ППЗСПЗЗ) за възстановяване на право на собственост в стари реални граници № ГР113 от 27.11.1995г., издаден от ОС "ЗГ" - ТЕТЕВЕН
- Поземлен имот с идентификатор **17419.63.12**: последно изменение на кадастралната карта и кадастралните регистри, засягащо поземления имот: **няма данни за изменение, Данни преди промяната**: адрес на поземления имот: **местност ЯБЪЛКИТЕ**, площ: **3545 кв. м**, трайно предназначение на територията: **Земеделска**, начин на трайно ползване: **Овощна градина**, собственици: **САЛЮ АСАНОВ РУСНАКОВ**, площ 3546 кв. м от правото на собственост, Решение на ПК по чл.14, ал.1, т.1 от ЗСПЗЗ (чл.18ж, ал.1 от ППЗСПЗЗ) за възстановяване на право на собственост в стари реални граници № ГР17 от 27.11.1995г., издаден от ОС "ЗГ" - ТЕТЕВЕН; **Данни след промяната**: адрес на поземления имот: **местност ЯБЪЛКИТЕ**, площ: **1577 кв. м**, трайно предназначение на територията: **Земеделска**, начин на трайно ползване: **Овощна градина**, собственици: **САЛЮ АСАНОВ РУСНАКОВ**, площ 3546 кв. м от правото на собственост, Решение на ПК по чл.14, ал.1, т.1 от ЗСПЗЗ (чл.18ж, ал.1 от ППЗСПЗЗ) за възстановяване на право на собственост в стари реални граници № ГР17 от 27.11.1995г., издаден от ОС "ЗГ" - ТЕТЕВЕН

**Нанасяне на нов обект в КККР:**

- Сграда с проектен идентификатор **17419.63.13.1**, проектна площ: **31 кв. м**, предназначение: **Жилищна сграда - еднофамилна**, брой етажи: **2**

