



Изх. № 24-32158-25.10.2024 г.

До: Г-ЖА РАДОСТИНА ИВАНОВА ИВАНОВА ✕
Г-Н ВЛАДИМИР ГЕОРГИЕВ ВЛАДИМИРОВ ✕

УВЕДОМЛЕНИЕ

На основание чл. 26, ал. 1 от Административнопроцесуалния кодекс (АПК) Ви уведомяваме, че по повод подадено заявление с рег. № 01-484112-03.09.2024 г. от **Никола Владимиров Христов**, до Службата по геодезия, картография и кадастър (СГКК) – Кюстендил е започната процедура за изменение на кадастралната карта и кадастралния регистър на с. Буново, за имот с идентификатор **07048.3.55**, с адрес: с. Буново, м. Махалата.

Изменението се изразява в отстраняване на явна фактическа грешка - промяна на контура на имот с идентификатор **07048.3.55**, с цел нанасяне на имот с проектен идентификатор **07048.3.517**, както и сградите находящи се в него - с проектни идентификатори **07048.3.517.1** и **07048.3.517.2**.

Изменението е в съответствие с представените към проекта графични материали, документ за собственост, контролно геодезическо заснемане на място, както и протокол № 21-3191 от 30.08.2024 г. на комисия по чл. 47, ал. 1 от ЗКИР.

На основание чл. 34, ал. 1 и 3 от АПК, в 7-дневен срок от получаване на уведомлението Ви се предоставя възможност да се запознаете с документите към заявление рег. № 01-484112-03.09.2024 г. в СГКК – Кюстендил, ул. „Гороцветна“ № 43 и в случай на несъгласие с исканото изменение да представите документи, доказващи претенции на права. Документите може да изпратите на адрес: СГКК - Кюстендил, ул. „Гороцветна“ № 43, по електронна поща на адрес: kjustendil@cadastre.bg или да представите в сградата на СГКК - Кюстендил на посочения адрес.

При непредставяне в предвидения срок на нови писмени доказателства, удостоверяващи други факти и обстоятелства, различни от приложените по заявление № 01-484112-03.09.2024 г., СГКК – Кюстендил ще продължи процедурата по изменение на кадастралната карта и кадастралния регистър на недвижимите имоти за

СЛУЖБА ПО ГЕОДЕЗИЯ, КАРТОГРАФИЯ И КАДАСТЪР
КЮСТЕНДИЛ

СГКК ГР. КЮСТЕНДИЛ 2500, ПОЩЕНСКА КУТИЯ 30,
УЛ. "ГОРОЦВЕТНА" №43 078/551427





**АГЕНЦИЯ ПО ГЕОДЕЗИЯ,
КАРТОГРАФИЯ И КАДАСТЪР**

София 1618, кв. ПАВЛОВО, ул. МУСАЛА №1
ТЕЛ.: 02/818 83 83, ФАКС: 02/955 53 33
ACAD@CADASTRE.BG • WWW.CADASTRE.BG

имот с идентификатор имот с идентификатор 07048.3.55, с адрес: с. Буново, м. Махалата, като в 30-дневен срок ще бъде издадена заповед за одобряване на изменението по реда на чл. 53б, ал. 5 от ЗКИР. За заповедта ще бъдете уведомени по реда на чл. 61 от АПК.

Приложение: скица-проект.

С уважение,

ИНЖ. АНТОН МЛАДЕНОВ

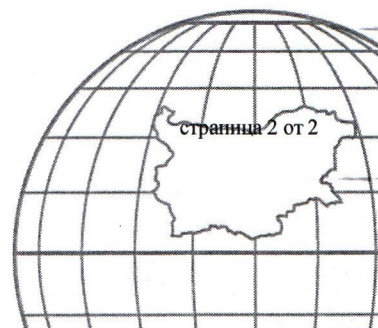
*Началник на Служба по геодезия,
картография и кадастър – Кюстендил*



Изготвил: инж. Мария-Ирина Атанасова, главен експерт „ГД“

**СЛУЖБА ПО ГЕОДЕЗИЯ, КАРТОГРАФИЯ И КАДАСТЪР
КЮСТЕНДИЛ**

СГКК ГР. КЮСТЕНДИЛ 2500, ПОЩЕНСКА КУТИЯ 30,
УЛ. "ГОРОЦВЕТНА" №43 078/551427



Страница 2 от 2



СЛУЖБА ПО ГЕОДЕЗИЯ, КАРТОГРАФИЯ И КАДАСТЪР - ГР. КЮСТЕНДИЛ

2500, ПОЩЕНСКА КУТИЯ 30, УЛ. "ГОРОЦВЕТНА" №43, 078/551427,
kjustendil@cadastre.bg, БУЛСТАТ:130362903

СКИЦА - ПРОЕКТ № 15-992945-02.10.2024 г.

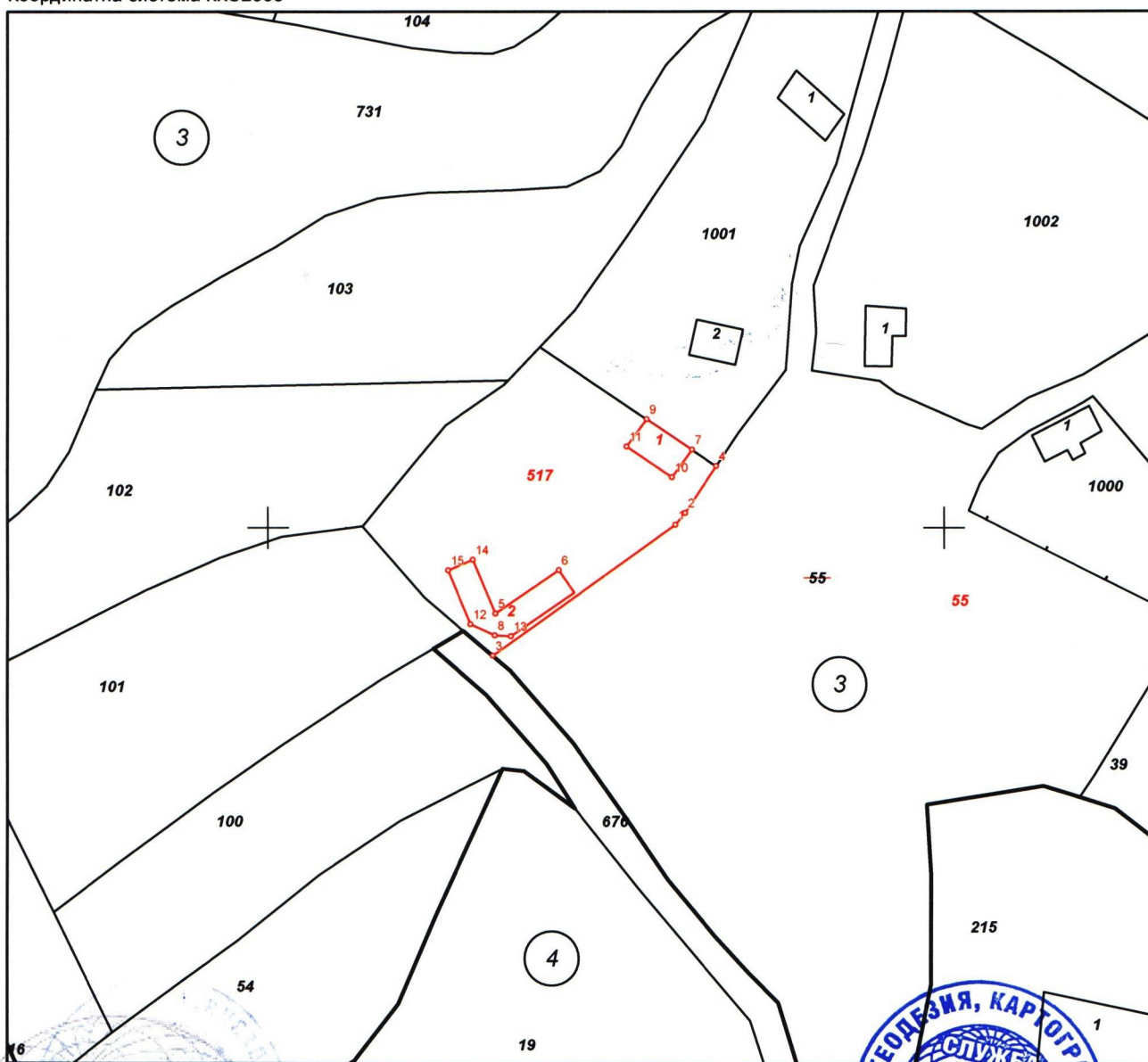
за изменение на КKKP за поземлен имот с идентификатор: **07048.3.55**

С. Буново, общ. Кюстендил, обл. Кюстендил

По кадастралната карта и кадастралните регистри, одобрени

със Заповед: № РД-18-432/14.02.2018 г. на ИЗПЪЛНИТЕЛЕН ДИРЕКТОР НА АГКК

Координатна система ККC2005



М 1:1000

Скица-проект № 15-992945-02.10.2024 г. издадена въз основа на
заявление с входящ № 01-484112-03.09.2024 г.

Проектът е изработен по заявление с входящ № 01-451879-18.08.2024 г.

Изработил:

инж.Мария-Ирина Атанасова

/инж. Нина Терзийска съгласно зап. 18-12572/24.11.2022/





Изменението се състои в:

Промяна в границите на съществуващ обект в ККР:


• Поземлен имот с идентификатор **07048.3.55**: последно изменение на кадастралната карта и кадастралните регистри, засягащо поземления имот е със заповед **18-5797-28.05.2021 г. на НАЧАЛНИК НА СГКК - КЮСТЕНДИЛ**, **Данни преди промяната**: адрес на поземления имот: **местност МАХАЛАТА**, площ: **7872 кв. м**, трайно предназначение на територията: **Земеделска**, начин на трайно ползване: **За друг вид застрояване**, собственици: **С. БУНОВО**, Ид. част 1/1 от правото на собственост, Няма документ за собственост; **Данни след промяната**: адрес на поземления имот: **местност МАХАЛАТА**, площ: **6615 кв. м**, трайно предназначение на територията: **Земеделска**, начин на трайно ползване: **За друг вид застрояване**, собственици: **С. БУНОВО**, Ид. част 1/1 от правото на собственост, Няма документ за собственост

Нанасяне на нови обекти в ККР:

• Поземлен имот с проектен идентификатор **07048.3.517**, проектна площ: **1256 кв. м**, трайно предназначение на територията: **Урбанизирана**, начин на трайно ползване: **За друг вид застрояване**; Съсед: **07048.3.102, 07048.3.101, 07048.4.676, 07048.3.55, 07048.3.1001, 07048.3.103**
• Сграда с проектен идентификатор **07048.3.517.2**, проектна площ: **89 кв. м**, предназначение: **Селскостопанска сграда**, брой етажи: **1**
• Сграда с проектен идентификатор **07048.3.517.1**, проектна площ: **40 кв. м**, предназначение: **Жилищна сграда - еднофамилна**, брой етажи: **1**

Координатна система ККС2005

Нова точка №	ПРОЕКТНИ КООРДИНАТИ	
	X [м]	Y [м]
1.	4697800.45	274960.25
2.	4697802.18	274961.68
3.	4697781.17	274933.27
4.	4697809.05	274966.29
5.	4697787.38	274933.68
6.	4697793.77	274943.02
7.	4697811.47	274962.70
8.	4697784.19	274933.58
9.	4697815.97	274956.03
10.	4697807.42	274959.72
11.	4697811.94	274953.07
12.	4697785.82	274930.01
13.	4697784.05	274935.95
14.	4697795.30	274930.33
15.	4697793.74	274926.65



Скица-проект № 15-992945-02.10.2024 г. издадена въз основа на
заявление с входящ № 01-484112-03.09.2024 г.
Проектът е изработен по заявление с входящ № 01-451879-18.08.2024 г.
Изработил:

инж.Мария-Ирина Атанасова



/инж. Нина Терзийска съгласно зап. 18-12572/24.11.2022/