



Изходящ № 24-34518-14.11.2024 г.

ДО
СИЛВИЯ МАРИНОВА

УВЕДОМЛЕНИЕ

УВАЖАЕМА ГОСПОЖО СИЛВИЯ МАРИНОВА,

На основание чл. 61, ал. 1 от АПК във връзка с чл. 18а, ал. 10 от Административнопроцесуалния кодекс (АПК) и чл. 54, ал. 4, от Закона за кадастъра и имотния регистър (ЗКИР), Ви уведомявам, че по повод постъпило Заявление рег. № 01-426482-05.08.2024 г., подадено на основание чл. 51, ал. 2 от ЗКИР е издадена Заповед № 18-11651-05.11.2024 г. на началника на Служба по геодезия, картография и кадастър (СГКК) - Ловеч, с която е одобрена коректно отразяване на границите на поземлен имот определени с геодезически измервания.

След изтичане на 7-дневния срок от поставяне на уведомлението на таблото в приемната на СГКК – Ловеч и публикуването му на електронната страница на АГКК, заповедта се счита за съобщена.

При несъгласие с издадения административен акт може да го обжалвате по указания в него ред.

Приложение: Заповед № 11651-05.11.2024 г. и скица – проект № 15-1127664-05.11.2024 г.



НАЧАЛНИК НА СГКК-ЛОВЕЧ:.....
/инж. Михаил Киров/

Дата на поставяне на таблото и публикуване на електронната страница на АГКК: 15.11.2024 г.

Дата на сваляне от таблото и премахване от електронната страница на АГКК: 25.11.2024 г.

СЛУЖБА ПО ГЕОДЕЗИЯ, КАРТОГРАФИЯ И КАДАСТЪР ЛОВЕЧ

СГКК ГР. ЛОВЕЧ 5500, ПОЩЕНСКА КУТИЯ 87, Бул. "БЪЛГАРИЯ"
№3, ет.4 068/601677; 601717

страница 1 от 1





ЗАПОВЕД

№ 18-11651-05.11.2024 г.

На основание чл. 54, ал. 4, във връзка с чл. 54, ал. 1 и чл. 51, ал. 1, т. 2 от Закона за кадастъра и имотния регистър, заявление вх. № 01-426482-05.08.2024 г. от Мирослав Колев Маринов и Удостоверение за приемане на проект за изменение на кадастралната карта и кадастралните регистри № 25-160404-17.06.2024 г., издадено от СГКК – ГР. ЛОВЕЧ

ОДОБРЯВАМ:

Изменението в кадастралната карта и кадастралните регистри на с. Лесидрен, ЕКАТТЕ 43325, общ. Угърчин, одобрена със заповед № РД-18-29 / 01.04.2009 г. на ИЗПЪЛНИТЕЛЕН ДИРЕКТОР НА АГКК, последно изменение на кадастралната карта и кадастралните регистри, засягащо сградата е от 02.05.2022 г., съгласно скица - проект № 15-1127664-05.11.2024 г., състоящо се в:
отстраняване на непълнота и грешка касаеща граници на поземлени имоти с идентификатори 43325.500.670 и 43325.500.671. Границата между поземлени имоти с идентификатори 43325.500.670 и 43325.500.671 се коригира в кадастралната карта и кадастралните регистри съгласно съществуващата на място определена с геодезически измервания. Поземлен имот с идентификатор се заличава и на негово място се отразяват два нови поземлени имоти с идентификатори 43325.500.1432 и 43325.500.1433.

Нанасяне на нови обекти в КККР:

поземлен имот с идентификатор 43325.500.1432:

площ: 346 кв. м, начин на трайно ползване: **Ниско застрояване (до 10 m)**, собственост на **КОЛЪО МАРИНОВ КОЛЕВ** въз основа на документ:

Нотариален акт № 59 том 2 дело 697 от 29.08.1983г., издаден от **РАЙОНЕН СЪД гр.ЛОВЕЧ;**

поземлен имот с идентификатор 43325.500.1433:

площ: 327 кв. м, начин на трайно ползване: **Ниско застрояване (до 10 m)**, собственост на **ДЕНЧО ДИМИТРОВ ДИКОВ** въз основа на документ:

Нотариален акт № 99 том 1 рег. 133 дело 179 от 05.05.1970г., издаден от **РАЙОНЕН СЪД гр.ЛОВЕЧ;**

сграда с идентификатор 43325.500.1432.1:

площ: 79 кв. м, предназначение: **Жилищна сграда - еднофамилна**, собственост на **КОЛЪО МАРИНОВ КОЛЕВ** въз основа на документ:

Нотариален акт № 59 том 2 дело 697 от 29.08.1983г., издаден от **РАЙОНЕН СЪД гр.ЛОВЕЧ;**

СЛУЖБА ПО ГЕОДЕЗИЯ, КАРТОГРАФИЯ И КАДАСТЪР ГР. ЛОВЕЧ

5500, ПОЩЕНСКА КУТИЯ 87, Бул. "БЪЛГАРИЯ" №3, ет.4.
068/601677; 601717, lovech@cadastre.bg, БУЛСТАТ:130362903



18-11651-05.11.2024 г.

Стр. 1 от 4



сграда с идентификатор 43325.500.1432.2:

площ: **39 кв. м**, предназначение: **Друг вид сграда за обитаване**, собственост на **КОЛЬО МАРИНОВ КОЛЕВ** въз основа на документ:

Нотариален акт № 59 том 2 дело 697 от 29.08.1983г., издаден от **РАЙОНЕН СЪД гр.ЛОВЕЧ**;

сграда с идентификатор 43325.500.1433.1:

площ: **95 кв. м**, предназначение: **Жилищна сграда - еднофамилна**, собственост на **ДЕНЧО ДИМИТРОВ ДИКОВ** въз основа на документ:

Нотариален акт № 99 том 1 рег. 133 дело 179 от 05.05.1970г., издаден от **РАЙОНЕН СЪД гр.ЛОВЕЧ**;

сграда с идентификатор 43325.500.1433.2:

площ: **28 кв. м**, предназначение: **Жилищна сграда - еднофамилна**, собственост на **ДЕНЧО ДИМИТРОВ ДИКОВ** въз основа на документ:

Нотариален акт № 99 том 1 рег. 133 дело 179 от 05.05.1970г., издаден от **РАЙОНЕН СЪД гр.ЛОВЕЧ**;

сграда с идентификатор 43325.500.1433.3:

площ: **15 кв. м**, предназначение: **Гараж**, собственост на **ДЕНЧО ДИМИТРОВ ДИКОВ** въз основа на документ:

Нотариален акт № 99 том 1 рег. 133 дело 179 от 05.05.1970г., издаден от **РАЙОНЕН СЪД гр.ЛОВЕЧ**;

сграда с идентификатор 43325.500.1433.4:

площ: **15 кв. м**, предназначение: **Селскостопанска сграда**, собственост на **ДЕНЧО ДИМИТРОВ ДИКОВ** въз основа на документ:

Нотариален акт № 99 том 1 рег. 133 дело 179 от 05.05.1970г., издаден от **РАЙОНЕН СЪД гр.ЛОВЕЧ**;

сграда с идентификатор 43325.500.1433.5:

площ: **9 кв. м**, предназначение: **Селскостопанска сграда**, собственост на **ДЕНЧО ДИМИТРОВ ДИКОВ** въз основа на документ:

Нотариален акт № 99 том 1 рег. 133 дело 179 от 05.05.1970г., издаден от **РАЙОНЕН СЪД гр.ЛОВЕЧ**;

Промяна в границите на съществуващи обекти в КККР:

поземлен имот с идентификатор 43325.500.670:

данни преди промяната: площ: **600 кв. м**, начин на трайно ползване: **Ниско застрояване (до 10 m)**, собственост на

СТОЯН ВЪЛОВ СТОЯНОВ въз основа на документ:

Нотариален акт № 10 том 2 дело 436 от 14.05.1985г., издаден от **РАЙОНЕН СЪД гр.ЛОВЕЧ**

данни след промяната: площ: **571 кв. м**, начин на трайно ползване: **Ниско застрояване (до 10 m)**, собственост на

СТОЯН ВЪЛОВ СТОЯНОВ въз основа на документ:

Нотариален акт № 10 том 2 дело 436 от 14.05.1985г., издаден от **РАЙОНЕН СЪД гр.ЛОВЕЧ**;





Заличени обекти от КККР:

поземлен имот с идентификатор 43325.500.671:

площ: 644 кв. м, начин на трайно ползване: **Ниско застрояване (до 10 m)**, собственост на **ДЕНЧО ДИМИТРОВ ДИКОВ** въз основа на документ:

Нотариален акт № 99 том 1 дело 179 от 11.11.1970г., издаден от **РАЙОНЕН СЪД гр.ЛОВЕЧ**,

КОЛЬО МАРИНОВ КОЛЕВ въз основа на документ:

Нотариален акт № 59 том 2 дело 697 от 29.08.1983г., издаден от **РАЙОНЕН СЪД гр.ЛОВЕЧ**;

сграда с идентификатор 43325.500.671.1:

площ: 79 кв. м, предназначение: **Друг вид сграда за обитаване**, собственост на **ДЕНЧО ДИМИТРОВ ДИКОВ** въз основа на документ:

Нотариален акт № 99 том 1 дело 179 от 11.11.1970г., издаден от **РАЙОНЕН СЪД гр.ЛОВЕЧ**,

КОЛЬО МАРИНОВ КОЛЕВ въз основа на документ:

Нотариален акт № 59 том 2 дело 697 от 29.08.1983г., издаден от **РАЙОНЕН СЪД гр.ЛОВЕЧ**;

сграда с идентификатор 43325.500.671.2:

площ: 34 кв. м, предназначение: **Жилищна сграда - еднофамилна**, собственост на **ДЕНЧО ДИМИТРОВ ДИКОВ** въз основа на документ:

Нотариален акт № 99 том 1 дело 179 от 11.11.1970г., издаден от **РАЙОНЕН СЪД гр.ЛОВЕЧ**,

КОЛЬО МАРИНОВ КОЛЕВ въз основа на документ:

Нотариален акт № 59 том 2 дело 697 от 29.08.1983г., издаден от **РАЙОНЕН СЪД гр.ЛОВЕЧ**;

сграда с идентификатор 43325.500.671.3:

площ: 95 кв. м, предназначение: **Жилищна сграда - еднофамилна**, собственост на **ДЕНЧО ДИМИТРОВ ДИКОВ** въз основа на документ:

Нотариален акт № 99 том 1 дело 179 от 11.11.1970г., издаден от **РАЙОНЕН СЪД гр.ЛОВЕЧ**,

КОЛЬО МАРИНОВ КОЛЕВ въз основа на документ:

Нотариален акт № 59 том 2 дело 697 от 29.08.1983г., издаден от **РАЙОНЕН СЪД гр.ЛОВЕЧ**;

сграда с идентификатор 43325.500.671.4:

площ: 28 кв. м, предназначение: **Жилищна сграда - еднофамилна**, собственост на **ДЕНЧО ДИМИТРОВ ДИКОВ** въз основа на документ:

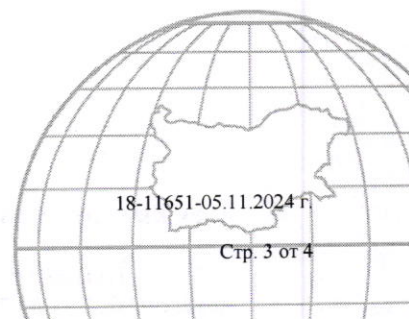
Нотариален акт № 99 том 1 дело 179 от 11.11.1970г., издаден от **РАЙОНЕН СЪД гр.ЛОВЕЧ**,

КОЛЬО МАРИНОВ КОЛЕВ въз основа на документ:

Нотариален акт № 59 том 2 дело 697 от 29.08.1983г., издаден от **РАЙОНЕН СЪД гр.ЛОВЕЧ**;

сграда с идентификатор 43325.500.671.5:

площ: 15 кв. м, предназначение: **Гараж**, собственост на **ДЕНЧО ДИМИТРОВ ДИКОВ** въз основа на документ:





Нотариален акт № 99 том 1 дело 179 от 11.11.1970г., издаден от РАЙОНЕН СЪД
гр.ЛОВЕЧ,

КОЛЬО МАРИНОВ КОЛЕВ въз основа на документ:

Нотариален акт № 59 том 2 дело 697 от 29.08.1983г., издаден от РАЙОНЕН СЪД
гр.ЛОВЕЧ;

сграда с идентификатор 43325.500.671.6:

площ: **15 кв. м**, предназначение: **Селскостопанска сграда**, собственост на
ДЕНЧО ДИМИТРОВ ДИКОВ въз основа на документ:

Нотариален акт № 99 том 1 дело 179 от 11.11.1970г., издаден от РАЙОНЕН СЪД
гр.ЛОВЕЧ,

КОЛЬО МАРИНОВ КОЛЕВ въз основа на документ:

Нотариален акт № 59 том 2 дело 697 от 29.08.1983г., издаден от РАЙОНЕН СЪД
гр.ЛОВЕЧ;

сграда с идентификатор 43325.500.671.7:

площ: **9 кв. м**, предназначение: **Селскостопанска сграда**, собственост на
ДЕНЧО ДИМИТРОВ ДИКОВ въз основа на документ:

Нотариален акт № 99 том 1 дело 179 от 11.11.1970г., издаден от РАЙОНЕН СЪД
гр.ЛОВЕЧ,

КОЛЬО МАРИНОВ КОЛЕВ въз основа на документ:

Нотариален акт № 59 том 2 дело 697 от 29.08.1983г., издаден от РАЙОНЕН СЪД
гр.ЛОВЕЧ;

Заповедта да се съобщи по реда на АПК на следните заинтересовани лица, съгласно чл. 54,
ал. 4 от ЗКИР: **Н-ЦИ НА СТОЯН ВЪЛОВ СТОЯНОВ, Н-ЦИ НА ДЕНЧО ДИМИТРОВ
ДИКОВ, Н-ЦИ НА КОЛЬО МАРИНОВ КОЛЕВ.**

Съгласно чл. 54, ал. 6 от Закона за кадастъра и имотния регистър, заповедта подлежи на
обжалване, в 14-дневен срок от съобщаването ѝ по реда на АПК пред Административен
съд - ГР. ЛОВЕЧ.

Приложение: скица – проект № 15-1127664-05.11.2024 г.

Заповедта да се връчи на инж. В. Кръстев за изпълнение.

НАЧАЛНИК НА СГКК – ГР. ЛОВЕЧ

инж. Михаил Киров /

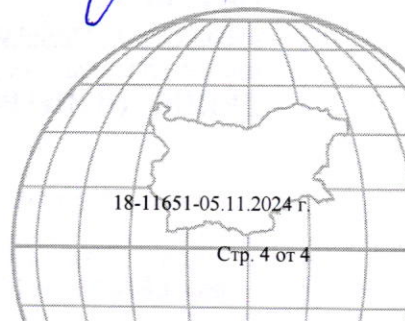


СЛУЖБА ПО ГЕОДЕЗИЯ, КАРТОГРАФИЯ И КАДАСТЪР ГР. ЛОВЕЧ

5500, ПОЩЕНСКА КУТИЯ 87, Бул. "БЪЛГАРИЯ" №3, ет.4.
068/601677; 601717, lovech@cadastre.bg, БУЛСТАТ:130362903

18-11651-05.11.2024г

Стр. 4 от 4





СЛУЖБА ПО ГЕОДЕЗИЯ, КАРТОГРАФИЯ И КАДАСТЪР - ГР. ЛОВЕЧ

5500, ПОЩЕНСКА КУТИЯ 87, Бул. "БЪЛГАРИЯ" №3, ет.4, 068/601677; 601717,
lovech@cadastre.bg, БУЛСТАТ:130362903

СКИЦА - ПРОЕКТ № 15-1127664-05.11.2024 г.

за изменение на КККР за поземлени имоти с идентификатори: **43325.500.671, 43325.500.670**, сгради с идентификатори: **43325.500.671.7, 43325.500.671.6, 43325.500.671.5, 43325.500.671.4, 43325.500.671.3, 43325.500.671.2, 43325.500.671.1**

С. Лесидрен, общ. Угърчин, обл. Ловеч

По кадастралната карта и кадастралните регистри, одобрени

със Заповед: № РД-18-29/01.04.2009 г. на ИЗПЪЛНИТЕЛЕН ДИРЕКТОР НА АГКК

Изменението се състои в:

Заличени обекти от КККР:

- Поземлен имот с идентификатор **43325.500.671**: последно изменение на кадастралната карта и кадастралните регистри, засягащо поземления имот: **няма данни за изменение**, Адрес на поземления имот: **с. Лесидрен, ул. Койнец № 3--5**, площ: **644** кв. м, трайно предназначение на територията: **Урбанизирана**, начин на трайно ползване: **Ниско застрояване (до 10 m)**, собственици: **ДЕНЧО ДИМИТРОВ ДИКОВ**, Ид. част 1/2 от правото на собственост, Нотариален акт № 99 том 1 дело 179 от 11.11.1970г., издаден от РАЙОНЕН СЪД гр.ЛОВЕЧ, **КОЛЬО МАРИНОВ КОЛЕВ**, Ид. част 1/2 от правото на собственост, Нотариален акт № 59 том 2 дело 697 от 29.08.1983г., издаден от РАЙОНЕН СЪД гр.ЛОВЕЧ
 - Сграда с идентификатор **43325.500.671.7**: последно изменение на кадастралната карта и кадастралните регистри, засягащо сградата: **няма данни за изменение**, Адрес на сградата: **с. Лесидрен, ул. Койнец № 3--5**, площ: **9** кв. м, предназначение: **Селскостопанска сграда**, брой етажи: **1**, собственици: **ДЕНЧО ДИМИТРОВ ДИКОВ**, Ид. част 1/2 от правото на собственост върху сградата, Нотариален акт № 99 том 1 дело 179 от 11.11.1970г., издаден от РАЙОНЕН СЪД гр.ЛОВЕЧ, **КОЛЬО МАРИНОВ КОЛЕВ**, Ид. част 1/2 от правото на собственост върху сградата, Нотариален акт № 59 том 2 дело 697 от 29.08.1983г., издаден от РАЙОНЕН СЪД гр.ЛОВЕЧ
 - Сграда с идентификатор **43325.500.671.6**: последно изменение на кадастралната карта и кадастралните регистри, засягащо сградата: **няма данни за изменение**, Адрес на сградата: **с. Лесидрен, ул. Койнец № 3--5**, площ: **15** кв. м, предназначение: **Селскостопанска сграда**, брой етажи: **1**, собственици: **ДЕНЧО ДИМИТРОВ ДИКОВ**, Ид. част 1/2 от правото на собственост върху сградата, Нотариален акт № 99 том 1 дело 179 от 11.11.1970г., издаден от РАЙОНЕН СЪД гр.ЛОВЕЧ, **КОЛЬО МАРИНОВ КОЛЕВ**, Ид. част 1/2 от правото на собственост върху сградата, Нотариален акт № 59 том 2 дело 697 от 29.08.1983г., издаден от РАЙОНЕН СЪД гр.ЛОВЕЧ
 - Сграда с идентификатор **43325.500.671.5**: последно изменение на кадастралната карта и кадастралните регистри, засягащо сградата **е от 02.05.2022 г.**, Адрес на сградата: **с. Лесидрен, ул. Койнец № 3--5**, площ: **15** кв. м, предназначение: **Гараж**, брой етажи: **1**, собственици: **ДЕНЧО ДИМИТРОВ ДИКОВ**, Ид. част 1/2 от правото на собственост върху сградата, Нотариален акт № 99 том 1 дело 179 от 11.11.1970г., издаден от РАЙОНЕН СЪД гр.ЛОВЕЧ, **КОЛЬО МАРИНОВ КОЛЕВ**, Ид. част 1/2 от правото на собственост върху сградата, Нотариален акт № 59 том 2 дело 697 от 29.08.1983г., издаден от РАЙОНЕН СЪД гр.ЛОВЕЧ
 - Сграда с идентификатор **43325.500.671.4**: последно изменение на кадастралната карта и кадастралните регистри, засягащо сградата: **няма данни за изменение**, Адрес на сградата: **с. Лесидрен, ул. Койнец № 3--5**, площ: **28** кв. м, предназначение: **Жилищна сграда - еднофамилна**, брой етажи: **1**, собственици: **ДЕНЧО ДИМИТРОВ ДИКОВ**, Ид. част 1/2 от правото на собственост върху сградата, Нотариален акт № 99 том 1 дело 179 от 11.11.1970г., издаден от РАЙОНЕН СЪД гр.ЛОВЕЧ, **КОЛЬО МАРИНОВ КОЛЕВ**, Ид. част 1/2 от правото на собственост върху сградата, Нотариален акт № 59 том 2 дело 697 от 29.08.1983г., издаден от РАЙОНЕН СЪД гр.ЛОВЕЧ
 - Сграда с идентификатор **43325.500.671.3**: последно изменение на кадастралната карта и кадастралните регистри, засягащо сградата: **няма данни за изменение**, Адрес на сградата: **с. Лесидрен, ул. Койнец № 3--5**, площ: **95** кв. м, предназначение: **Жилищна сграда - еднофамилна**, брой етажи: **1**, собственици: **ДЕНЧО ДИМИТРОВ ДИКОВ**, Ид. част 1/2 от правото на собственост върху сградата, Нотариален акт № 99 том 1 дело 179 от 11.11.1970г., издаден от РАЙОНЕН СЪД гр.ЛОВЕЧ, **КОЛЬО МАРИНОВ КОЛЕВ**, Ид. част 1/2 от правото на собственост върху сградата, Нотариален акт № 59 том 2 дело 697 от 29.08.1983г., издаден от РАЙОНЕН СЪД гр.ЛОВЕЧ
- Скица-проект № 15-1127664-05.11.2024 г. издадена въз основа на заявление с входящ № 01-426482-05.08.2024 г.
- Проектът е изработен по заявление с входящ № 01-303491-03.06.2024 г.
- Изработил:

инж. В. Кръстев



/инж. Михаил Киров/



етажи: **1**, собственици: **ДЕНЧО ДИМИТРОВ ДИКОВ**, Ид. част 1/2 от правото на собственост върху сградата, Нотариален акт № 99 том 1 дело 179 от 11.11.1970г., издаден от РАЙОНЕН СЪД гр.ЛОВЕЧ, **КОЛЬО МАРИНОВ КОЛЕВ**, Ид. част 1/2 от правото на собственост върху сградата, Нотариален акт № 59 том 2 дело 697 от 29.08.1983г., издаден от РАЙОНЕН СЪД гр.ЛОВЕЧ

- Сграда с идентификатор **43325.500.671.2**: последно изменение на кадастралната карта и кадастралните регистри, засягащо сградата: **няма данни за изменение**, Адрес на сградата: **с. Лесидрен, ул. Койнец № 3--5**, площ: **34** кв. м, предназначение: **Жилищна сграда - еднофамилна**, брой етажи: **1**, собственици: **ДЕНЧО ДИМИТРОВ ДИКОВ**, Ид. част 1/2 от правото на собственост върху сградата, Нотариален акт № 99 том 1 дело 179 от 11.11.1970г., издаден от РАЙОНЕН СЪД гр.ЛОВЕЧ, **КОЛЬО МАРИНОВ КОЛЕВ**, Ид. част 1/2 от правото на собственост върху сградата, Нотариален акт № 59 том 2 дело 697 от 29.08.1983г., издаден от РАЙОНЕН СЪД гр.ЛОВЕЧ

- Сграда с идентификатор **43325.500.671.1**: последно изменение на кадастралната карта и кадастралните регистри, засягащо сградата: **няма данни за изменение**, Адрес на сградата: **с. Лесидрен, ул. Койнец № 3--5**, площ: **79** кв. м, предназначение: **Друг вид сграда за обитаване**, брой етажи: **2**, собственици: **ДЕНЧО ДИМИТРОВ ДИКОВ**, Ид. част 1/2 от правото на собственост върху сградата, Нотариален акт № 99 том 1 дело 179 от 11.11.1970г., издаден от РАЙОНЕН СЪД гр.ЛОВЕЧ, **КОЛЬО МАРИНОВ КОЛЕВ**, Ид. част 1/2 от правото на собственост върху сградата, Нотариален акт № 59 том 2 дело 697 от 29.08.1983г., издаден от РАЙОНЕН СЪД гр.ЛОВЕЧ

Промяна в границите на съществуващ обект в КККР:

- Поземлен имот с идентификатор **43325.500.670**: последно изменение на кадастралната карта и кадастралните регистри, засягащо поземления имот: **няма данни за изменение**, **Данни преди промяната**: адрес на поземления имот: **с. Лесидрен, ул. Койнец № 1**, площ: **600** кв. м, трайно предназначение на територията: **Урбанизирана**, начин на трайно ползване: **Ниско застрояване (до 10 m)**, собственици: **СТОЯН ВЪЛОВ СТОЯНОВ**, Няма данни за идеалните части, Нотариален акт № 10 том 2 дело 436 от 14.05.1985г., издаден от РАЙОНЕН СЪД гр.ЛОВЕЧ; **Данни след промяната**: адрес на поземления имот: **с. Лесидрен**, площ: **571** кв. м, трайно предназначение на територията: **Урбанизирана**, начин на трайно ползване: **Ниско застрояване (до 10 m)**, собственици: **СТОЯН ВЪЛОВ СТОЯНОВ**, Няма данни за идеалните части, Нотариален акт № 10 том 2 дело 436 от 14.05.1985г., издаден от РАЙОНЕН СЪД гр.ЛОВЕЧ

Нанасяне на нови обекти в КККР:

- Поземлен имот с проектен идентификатор **43325.500.1433**, проектна площ: **327** кв. м, трайно предназначение на територията: **Урбанизирана**, начин на трайно ползване: **Ниско застрояване (до 10 m)**; Съседни: **43325.500.1056, 43325.500.1346, 43325.500.1288, 43325.500.1432, 43325.500.1301**
- Поземлен имот с проектен идентификатор **43325.500.1432**, проектна площ: **346** кв. м, трайно предназначение на територията: **Урбанизирана**, начин на трайно ползване: **Ниско застрояване (до 10 m)**; Съседни: **43325.500.1301, 43325.500.1433, 43325.500.1288, 43325.500.670**
- Сграда с проектен идентификатор **43325.500.1433.5**, проектна площ: **9** кв. м, предназначение: **Селскостопанска сграда**, брой етажи: **1**
- Сграда с проектен идентификатор **43325.500.1433.4**, проектна площ: **15** кв. м, предназначение: **Селскостопанска сграда**, брой етажи: **1**
- Сграда с проектен идентификатор **43325.500.1433.3**, проектна площ: **15** кв. м, предназначение: **Гараж**, брой етажи: **1**
- Сграда с проектен идентификатор **43325.500.1433.2**, проектна площ: **28** кв. м, предназначение: **Жилищна сграда - еднофамилна**, брой етажи: **1**
- Сграда с проектен идентификатор **43325.500.1433.1**, проектна площ: **95** кв. м, предназначение: **Жилищна сграда - еднофамилна**, брой етажи: **1**
- Сграда с проектен идентификатор **43325.500.1432.2**, проектна площ: **39** кв. м, предназначение: **Друг вид сграда за обитаване**, брой етажи: **1**
- Сграда с проектен идентификатор **43325.500.1432.1**, проектна площ: **79** кв. м, предназначение: **Жилищна сграда - еднофамилна**, брой етажи: **2**



Скица-проект № **15-1127664-05.11.2024** г. издадена въз основа на заявление с входящ № **01-426482-05.08.2024** г.

Проектът е изработен по заявление с входящ № **01-303491-03.06.2024** г.

Изработил:

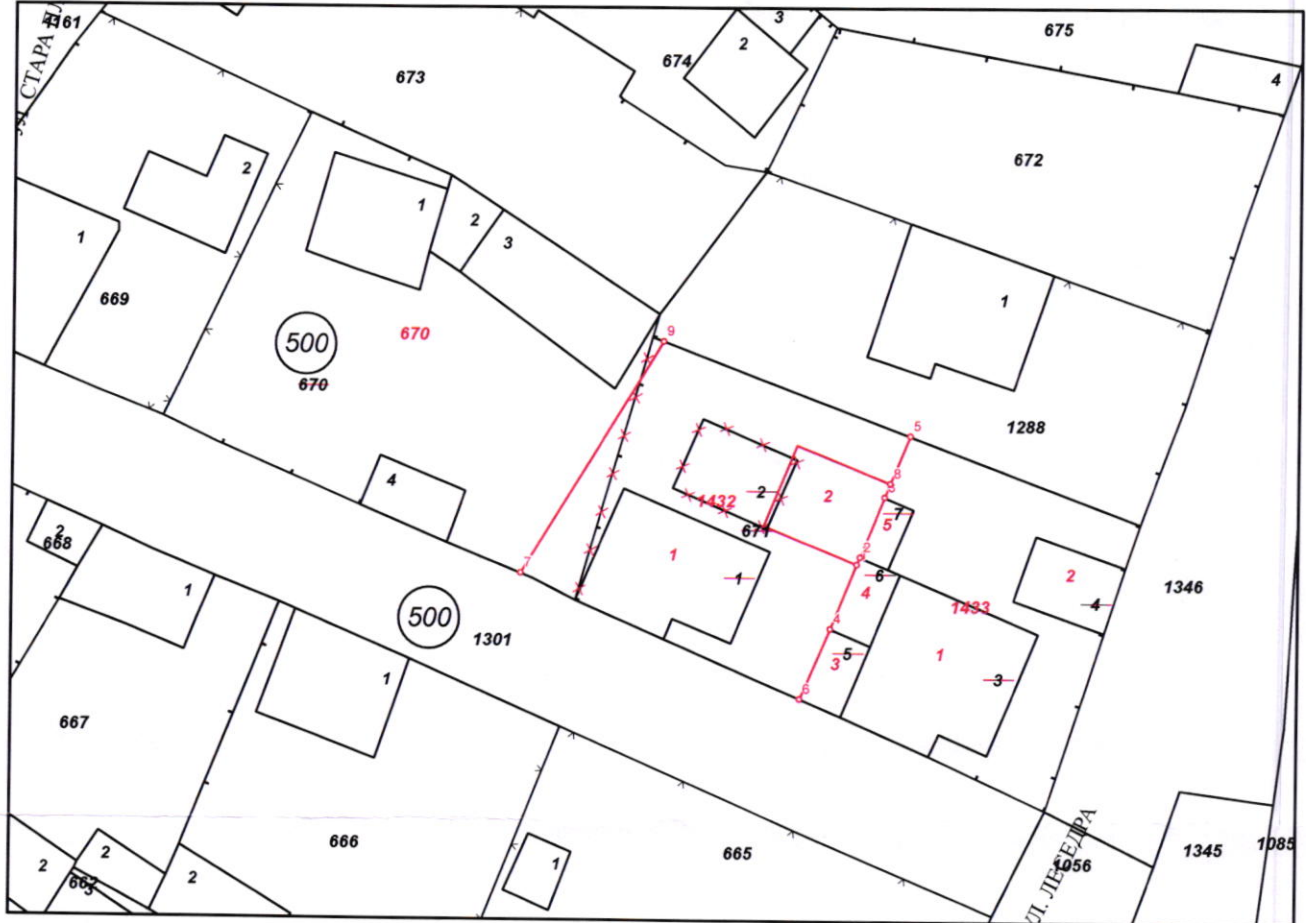
инж. **В. Кръстев**



инж. **Михаил Киров**



Координатна система ККС2005



М 1:500

Координатна система ККС2005

Нова точка №	ПРОЕКТНИ КООРДИНАТИ	
	X [м]	Y [м]
1.	4760315.05	410615.74
2.	4760315.55	410615.94
3.	4760319.53	410617.56
4.	4760310.84	410614.02
5.	4760323.60	410619.21
6.	4760306.27	410612.03
7.	4760314.35	410593.54
8.	4760320.43	410617.93
9.	4760329.76	410602.85

Скица-проект № 15-1127664-05.11.2024 г. издадена въз основа на
заявление с входящ № 01-426482-05.08.2024 г.
Проектът е изработен по заявление с входящ № 01-303491-03.06.2024 г.
Изработил:

инж. В. Кръстев



инж. Михаил Киров