



ЗАПОВЕД

№ 18-9963-24.09.2024 г.

На основание чл. 54, ал. 4, във връзка с чл. 54, ал. 1 и чл. 51, ал. 1, т. 2 от Закона за кадастъра и имотния регистър, заявление вх. № 01-363717-03.07.2024 г. от Васил Любенов Илиев и Удостоверение за приемане на проект за изменение на кадастралната карта и кадастралните регистри № 25-169224-26.06.2024 г., издадено от СГКК – гр. ГР. ЛОВЕЧ

ОДОБРЯВАМ:

Изменението в кадастралната карта и кадастралните регистри на гр. Ябланица, ЕКАТТЕ 87014, общ. Ябланица, одобрена със заповед № РД-18-1612 / 17.09.2018 г. на ИЗПЪЛНИТЕЛЕН ДИРЕКТОР НА АГКК, последно изменение на кадастралната карта и кадастралните регистри, засягащо поземления имот е от 17.04.2024 г., съгласно скица - проект № 15-963502-24.09.2024 г., състоящо се в:

Отстраняване на непълнота и грешка – изменение на имотните граници между поземлени имоти с идентификатори №№ 87014.701.1496, 87014.701.1492, собственост съответно на **СИЛВИЯ ЛЕНКОВА СТОЙКОВА** и **ВАСИЛ ЛЮБЕНОВ ИЛИЕВ**, и на **МАРИО ПЕТКОВ ХРИСТОВ**, което се извършва въз основа на проект за изменение съдържащ необходимите материали и данни съгласно чл. 75, от Наредба №РД-02-20-05/15.12.2016 г. за съдържанието създаването и поддържането на кадастралната карта и кадастралните регистри, във връзка с чл. 54 от ЗКИР.

Промяна в границите на съществуващи обекти в КККР:

поземлен имот с идентификатор 87014.701.1492:

данни преди промяната: площ: 724 кв. м, начин на трайно ползване: **Ниско застрояване (до 10 m)**, собственост на

МАРИО ПЕТКОВ ХРИСТОВ въз основа на документ:

Нотариален акт № 114 дело 957 от 01.01.1995г., издаден от РАЙОНЕН СЪД ГРАД ТЕТЕВЕН

данни след промяната: площ: 687 кв. м, начин на трайно ползване: **Ниско застрояване (до 10 m)**, собственост на

МАРИО ПЕТКОВ ХРИСТОВ въз основа на документ:

Нотариален акт № 114 дело 957 от 01.01.1995г., издаден от РАЙОНЕН СЪД ГРАД ТЕТЕВЕН;

поземлен имот с идентификатор 87014.701.1496:

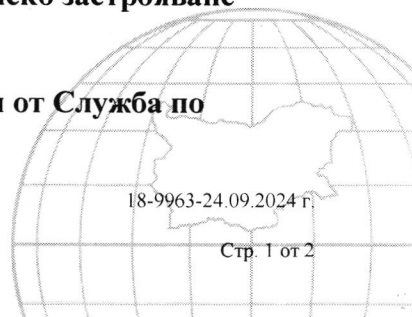
данни преди промяната: площ: 611 кв. м, начин на трайно ползване: **Ниско застрояване (до 10 m)**, собственост на

ВАСИЛ ЛЮБЕНОВ ИЛИЕВ въз основа на документ:

Нотариален акт № 47 том 2 рег. 432 дело 256 от 04.04.2024г., издаден от Служба по вписванията гр.Тетевен,

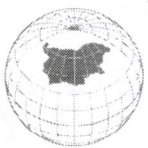
СЛУЖБА ПО ГЕОДЕЗИЯ, КАРТОГРАФИЯ И КАДАСТЪР ГР. ЛОВЕЧ

5500, ПОЩЕНСКА КУТИЯ 87, Бул. "БЪЛГАРИЯ" №3, ет.4,
068/601677; 601717. lovech@cadastre.bg, БУЛСТАТ:130362903



18-9963-24.09.2024 г.

Стр. 1 от 2



СИЛВИЯ ЛЕНКОВА СТОЙКОВА въз основа на документ:

Нотариален акт № 47 том 2 рег. 432 дело 256 от 04.04.2024г., издаден от Служба по
вписванията гр.Тетевен

данни след промяната: площ: 648 кв. м, начин на трайно ползване: **Ниско застрояване (до
10 m)**, собственост на

ВАСИЛ ЛЮБЕНОВ ИЛИЕВ въз основа на документ:

Нотариален акт № 47 том 2 рег. 432 дело 256 от 04.04.2024г., издаден от Служба по
вписванията гр.Тетевен,

СИЛВИЯ ЛЕНКОВА СТОЙКОВА въз основа на документ:

Нотариален акт № 47 том 2 рег. 432 дело 256 от 04.04.2024г., издаден от Служба по
вписванията гр.Тетевен;

Заповедта да се съобщи по реда на АПК на следните заинтересовани лица, съгласно чл. 54,
ал. 4 от ЗКИР: МАРИО ПЕТКОВ ХРИСТОВ, ВАСИЛ ЛЮБЕНОВ ИЛИЕВ, СИЛВИЯ
ЛЕНКОВА СТОЙКОВА.

Съгласно чл. 54, ал. 6 от Закона за кадастъра и имотния регистър, заповедта подлежи на
обжалване, в 14- дневен срок от съобщаването ѝ по реда на АПК пред Административен
съд - ГР. ЛОВЕЧ.

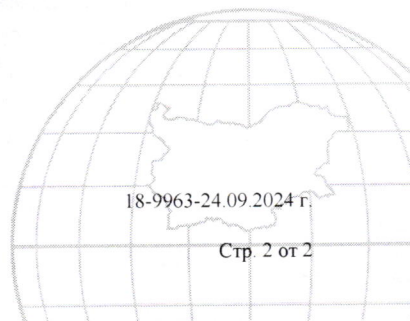
Приложение: скица – проект № 15-963502-24.09.2024 г.

Заповедта да се връчи на инж. Д. Калчева за изпълнение.



НАЧАЛНИК НА СГКК – ГР. ЛОВЕЧ:

инж. Михаил Киров /





СЛУЖБА ПО ГЕОДЕЗИЯ, КАРТОГРАФИЯ И КАДАСТЪР - ГР. ЛОВЕЧ

5500, ПОЩЕНСКА КУТИЯ 87, Бул. "БЪЛГАРИЯ" №3, ет.4, 068/601677; 601717,
lovech@cadastre.bg, БУЛСТАТ:130362903

СКИЦА - ПРОЕКТ № 15-963502-24.09.2024 г.

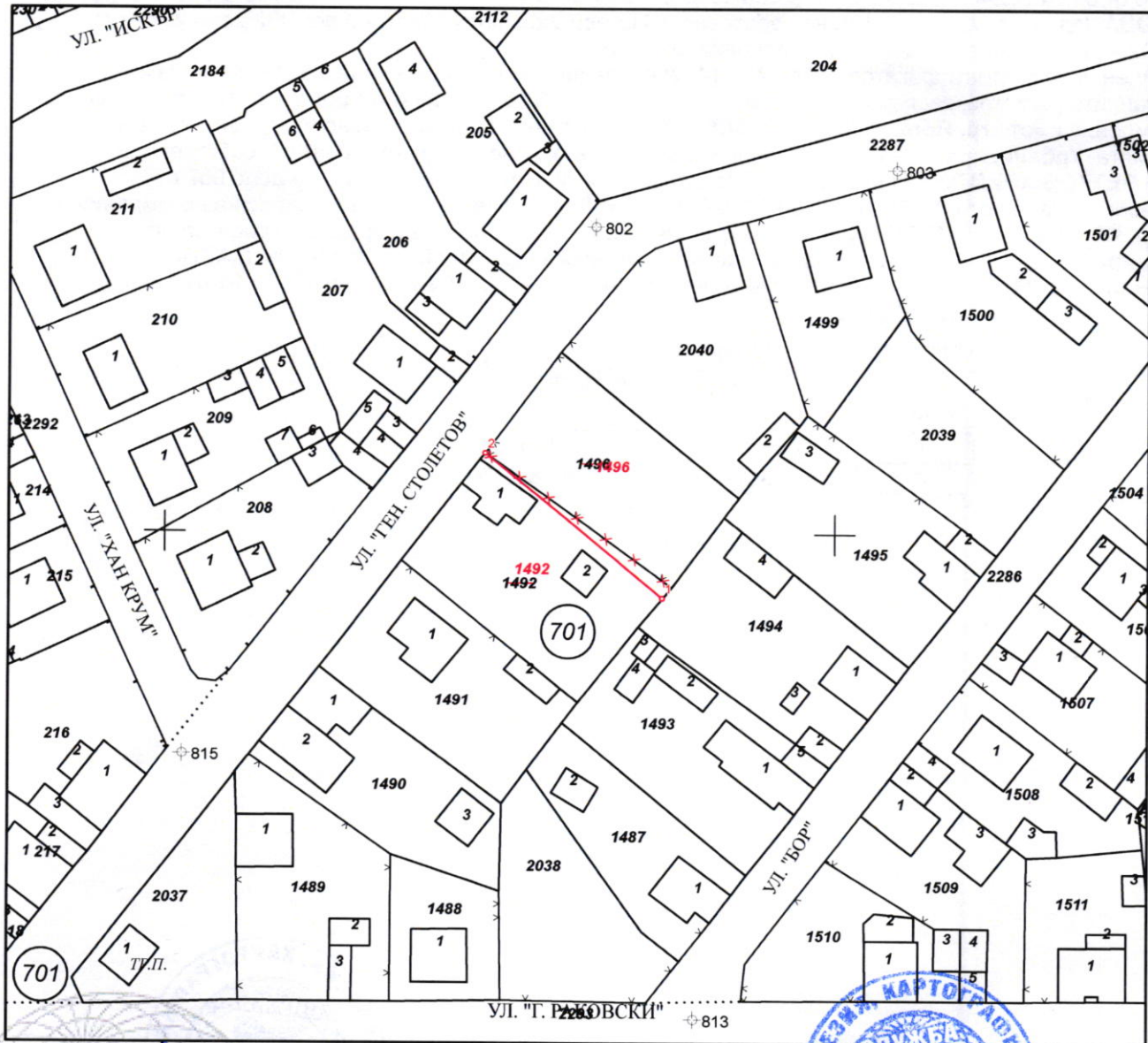
за изменение на КККР за поземлени имоти с идентификатори: 87014.701.1496, 87014.701.1492

Гр. Ябланица, общ. Ябланица, обл. Ловеч

По кадастралната карта и кадастралните регистри, одобрени

със Заповед: № РД-18-1612/17.09.2018 г. на ИЗПЪЛНИТЕЛЕН ДИРЕКТОР НА АГКК

Координатна система ККС2005



М 1:1000

Скица-проект № 15-963502-24.09.2024 г. издадена въз основа на
заявление с входящ № 01-363717-03.07.2024 г.

Проектът е изработен по заявление с входящ № 01-326192-13.06.2024 г.

Изработил:

инж. Д. Калчева



инж. Михаил Киров/



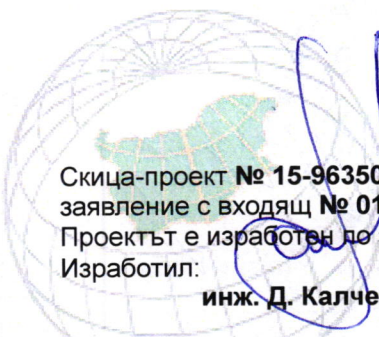
Изменението се състои в:

Промяна в границите на съществуващи обекти в ККР:

- Поземлен имот с идентификатор **87014.701.1496**: последно изменение на кадастралната карта и кадастралните регистри, засягащо поземления имот е от **17.04.2024 г.**, **Данни преди промяната:** адрес на поземления имот: **гр. Ябланица, ул. СТОЛЕТОВ № 7**, площ: **611 кв. м**, трайно предназначение на територията: **Урбанизирана**, начин на трайно ползване: **Ниско застрояване (до 10 m)**, собственици: **ВАСИЛ ЛЮБЕНОВ ИЛИЕВ**, Ид. част 1/2 от правото на собственост, Нотариален акт № 47 том 2 рег. 432 дело 256 от 04.04.2024г., издаден от Служба по вписванията гр.Тетевен, **СИЛВИЯ ЛЕНКОВА СТОЙКОВА**, Ид. част 1/2 от правото на собственост, Нотариален акт № 47 том 2 рег. 432 дело 256 от 04.04.2024г., издаден от Служба по вписванията гр.Тетевен; **Данни след промяната:** адрес на поземления имот: **гр. Ябланица, ул. СТОЛЕТОВ № 7**, площ: **648 кв. м**, трайно предназначение на територията: **Урбанизирана**, начин на трайно ползване: **Ниско застрояване (до 10 m)**, собственици: **ВАСИЛ ЛЮБЕНОВ ИЛИЕВ**, Ид. част 1/2 от правото на собственост, Нотариален акт № 47 том 2 рег. 432 дело 256 от 04.04.2024г., издаден от Служба по вписванията гр.Тетевен, **СИЛВИЯ ЛЕНКОВА СТОЙКОВА**, Ид. част 1/2 от правото на собственост, Нотариален акт № 47 том 2 рег. 432 дело 256 от 04.04.2024г., издаден от Служба по вписванията гр.Тетевен
- Поземлен имот с идентификатор **87014.701.1492**: последно изменение на кадастралната карта и кадастралните регистри, засягащо поземления имот е от **28.03.2023 г.**, **Данни преди промяната:** адрес на поземления имот: **гр. Ябланица, ул. СТОЛЕТОВ № 9**, площ: **724 кв. м**, трайно предназначение на територията: **Урбанизирана**, начин на трайно ползване: **Ниско застрояване (до 10 m)**, собственици: **МАРИО ПЕТКОВ ХРИСТОВ**, Няма данни за идеалните части, Нотариален акт № 114 дело 957 от 01.01.1995г., издаден от РАЙОНЕН СЪД ГРАД ТЕТЕВЕН; **Данни след промяната:** адрес на поземления имот: **гр. Ябланица, ул. СТОЛЕТОВ № 9**, площ: **687 кв. м**, трайно предназначение на територията: **Урбанизирана**, начин на трайно ползване: **Ниско застрояване (до 10 m)**, собственици: **МАРИО ПЕТКОВ ХРИСТОВ**, Няма данни за идеалните части, Нотариален акт № 114 дело 957 от 01.01.1995г., издаден от РАЙОНЕН СЪД ГРАД ТЕТЕВЕН

Координатна система ККС2005

Нова точка №	ПРОЕКТНИ КООРДИНАТИ	
	X [м]	Y [м]
1.	4766090.38	385874.30
2.	4766112.07	385847.76



Скица-проект № 15-963502-24.09.2024 г. издадена въз основа на
заявление с входящ № 01-363717-03.07.2024 г.
Проектът е изработен по заявление с входящ № 01-326192-13.06.2024 г.
Изработил:

инж. Д. Калчева

инж. Михаил Киров



СПИСЪК НА ЗАИНТЕРЕСОВАНИТЕ ЛИЦА

Съгласно Уведомление № 24-28716-24.09.2024 г. на СГКК - ГР. ЛОВЕЧ във връзка със заповед № 18-9963-24.09.2024 г.

поземлен имот/сграда	Заинтересовано лице (собственик/носител на друго вещно право/лице с право на управление)	документ за собственост	Персонален профил в ЕПДЕАУ Електронен адрес Телефон Факс Адрес (настоящ /постоянен)	дата на уведомяване	начин на уведомяване
87014.701.1492	МАРИО ПЕТКОВ ХРИСТОВ	Нотариален акт № 114 дело 957 от 01.01.1995г., издаден от РАЙОНЕН СЪД ГРАД ТЕТЕВЕН	гр. Кюстендил, п.к. 5750, ул. ДИМИТЪР ГРЪНЧАРОВ № 16, вх. А, ет. 1, ап. 2	<i>непопраща</i>	
87014.701.1496	ВАСИЛ ЛЮБЕНОВ ИЛИЕВ	Нотариален акт № 47 том 2 рег. 432 дело 256 от 04.04.2024г., издаден от Служба по вписванията гр.Тетевен	гр. Ябланица, ул. МИКО ПЕТКОВ № 92	<i>30.09. 2024г.</i>	<i>по пощата</i>
87014.701.1496	СИЛВИЯ ЛЕНКОВА СТОЙКОВА	Нотариален акт № 47 том 2 рег. 432 дело 256 от 04.04.2024г., издаден от Служба по вписванията гр.Тетевен	гр. Ябланица, ул. МИКО ПЕТКОВ № 92	<i>30.09. 2024г.</i>	<i>по пощата</i>

ИЗГОТВИЛ:
/инж. Д. Калчева/

СЛУЖБА ПО ГЕОДЕЗИЯ, КАРТОГРАФИЯ И КАДАСТЪР ГР. ЛОВЕЧ

5500, ПОЩЕНСКА КУТИЯ 87, Бул. "БЪЛГАРИЯ" №3, ет.4,
068/601677; 601717, lovech@cadastre.bg, БУЛСТАТ:130362903

