

Изходящ № 24-36742-02.12.2024 г.

ДО
„ПСТ ИМОТИ“ ЕООД

УВЕДОМЛЕНИЕ

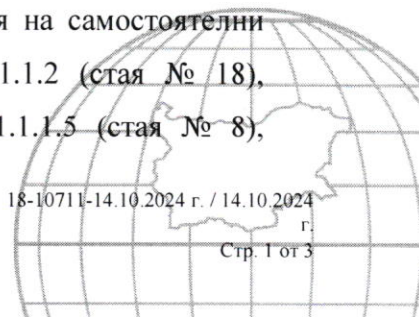
На основание чл. 61, ал. 1 от Административнопроцесуалния кодекс (АПК), във връзка с чл. 18а, ал. 10 от АПК и чл. 54, ал. 4 от Закона за кадастъра и имотния регистър (ЗКИР), Ви уведомявам, че по повод постъпило заявление рег. № 01-451611-16.08.2024 г., подадено на основание чл. 51, ал. 3 от ЗКИР, е издадена заповед № 18-10711-14.10.2024 г. на началника на Служба по геодезия, картография и кадастър (СГКК) - ГР. СОФИЯ, с която е одобрено изменението на *кадастралната карта и кадастралния регистър на недвижимите имоти* на гр. София за схема на самостоятелен обект в сграда с идентификатор 68134.611.1.1.1, схема на самостоятелен обект в сграда с идентификатор 68134.611.1.1.2, схема на самостоятелен обект в сграда с идентификатор 68134.611.1.1.3, схема на самостоятелен обект в сграда с идентификатор 68134.611.1.1.4, схема на самостоятелен обект в сграда с идентификатор 68134.611.1.1.5, схема на самостоятелен обект в сграда с идентификатор 68134.611.1.1.6, схема на самостоятелен обект в сграда с идентификатор 68134.611.1.1.7, схема на самостоятелен обект в сграда с идентификатор 68134.611.1.1.8, схема на самостоятелен обект в сграда с идентификатор 68134.611.1.1.9, схема на самостоятелен обект в сграда с идентификатор 68134.611.1.1.10, схема на самостоятелен обект в сграда с идентификатор 68134.611.1.1.11, схема на самостоятелен обект в сграда с идентификатор 68134.611.1.1.12, схема на самостоятелен обект в сграда с идентификатор 68134.611.1.1.13, състоящо се в отразяване очертания на самостоятелни обекти с идентификатори 68134.611.1.1.1 (стая № 19), 68134.611.1.1.2 (стая № 18), 68134.611.1.1.3 (стая № 17), 68134.611.1.1.4 (стая № 7), 68134.611.1.1.5 (стая № 8),

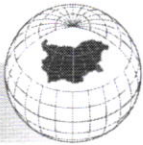
СЛУЖБА ПО ГЕОДЕЗИЯ, КАРТОГРАФИЯ И КАДАСТЪР ГР. СОФИЯ

1618, кв. "ПАВЛОВО", Ул. "МУСАЛА" №1, 02/8188338,
sofia@cadastre.bg, БУЛСТАТ:130362903

18-10711-14.10.2024 г. / 14.10.2024

г.
Стр. 1 от 3



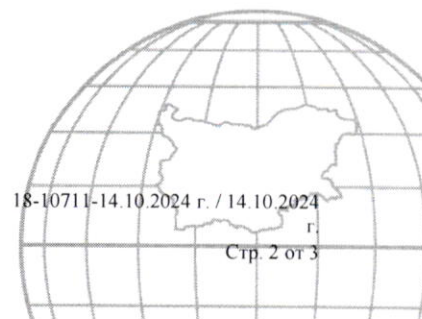


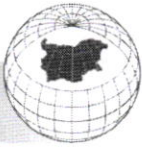
68134.611.1.1.6 (стая № 9), 68134.611.1.1.7 (стая № 11), 68134.611.1.1.8 (стая № 14), 68134.611.1.1.9 (стая № 15), находящи се на ет. 1, 68134.611.1.1.10, ет. 4, 68134.611.1.1.11, ет. 5, 68134.611.1.1.12, ет. 6, с функционално предназначение: За делова и административна дейност и 68134.611.1.1.13 – гараж на първи сутеренен етаж, находящи се в сграда с идентификатор 68134.611.1.1, находяща се в гр. София, район „Подуяне”, Столична община, ул. „Бесарабия” № 114.

Изменението се извършва съгласно представени документи, удостоверения за идентичност, преки геодезически измервания и в съответствие с проект за изменение в КККР на правоспособното лице по ЗКИР.

Изменението засяга схема на самостоятелен обект в сграда с идентификатор 68134.611.1.1.1, схема на самостоятелен обект в сграда с идентификатор 68134.611.1.1.2, схема на самостоятелен обект в сграда с идентификатор 68134.611.1.1.3, схема на самостоятелен обект в сграда с идентификатор 68134.611.1.1.4, схема на самостоятелен обект в сграда с идентификатор 68134.611.1.1.5, схема на самостоятелен обект в сграда с идентификатор 68134.611.1.1.6, схема на самостоятелен обект в сграда с идентификатор 68134.611.1.1.7, схема на самостоятелен обект в сграда с идентификатор 68134.611.1.1.8, схема на самостоятелен обект в сграда с идентификатор 68134.611.1.1.9, схема на самостоятелен обект в сграда с идентификатор 68134.611.1.1.10, схема на самостоятелен обект в сграда с идентификатор 68134.611.1.1.11, схема на самостоятелен обект в сграда с идентификатор 68134.611.1.1.12, схема на самостоятелен обект в сграда с идентификатор 68134.611.1.1.13, за които в кадастралния регистър на недвижимите имоти сте записан като собственик или носител на друго вещно право.

След изтичане на 7-дневния срок от поставяне на уведомлението на табло в приемната на СГКК София и публикуването му на електронната страница на АГКК, Заповед № 18-10711-14.10.2024г. на началника на СГКК-ГР. СОФИЯ се счита за съобщена и може да бъде обжалвана в посочения в нея срок.





При несъгласие с издадения административен акт може да го обжалвате по указания в него ред.

Приложение: копие на Заповед № 18-10711-14.10.2024 г.

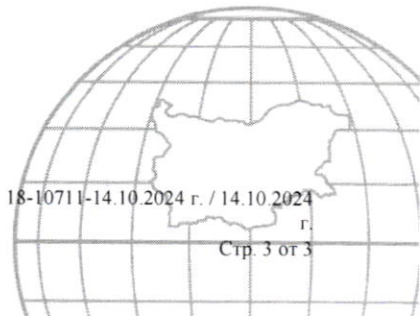
НАЧАЛНИК НА СГКК – ГР. СОФИЯ:.....

ИНЖ. МОМЧИЛ ГЕРЗИЙСКИ



Дата на поставяне на таблото и публикуване на електронната страница на АГКК: 03.12.2024г.

Дата на сваляне от таблото и премахване от електронната страница на АГКК: 11.12.2024г.





ЗАПОВЕД

№ 18-10711-14.10.2024 г.

На основание чл. 54, ал. 4, във връзка с чл. 54, ал. 1 и чл. 51, ал. 1, т. 2 от Закона за кадастъра и имотния регистър, заявление вх. № 01-451611-16.08.2024 г. от ИНСТИТУТ ПО ПЪТИЩА И МОСТОВЕ (ИПМ) към АПИ (Агенция „Пътна инфраструктура“), чрез пълномощник БОЖИДАР ЦАНКОВ БАЛДЕВ, и Удостоверение за приемане на проект за изменение на кадастралната карта и кадастралните регистри № 25-213011-15.08.2024 г., издадено от СГКК – ГР. СОФИЯ

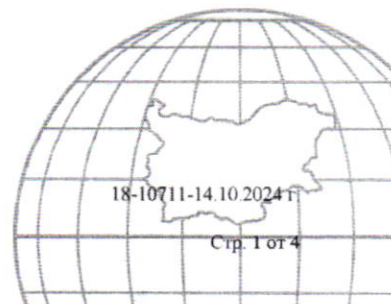
ОДОБРЯВАМ:

Изменението в кадастралната карта и кадастралните регистри на гр. София, ЕКАТТЕ 68134, общ. Столична, одобрена със заповед № РД-18-4 / 09.03.2016 г. на ИЗПЪЛНИТЕЛЕН ДИРЕКТОР НА АГКК, последно изменение на кадастралната карта и кадастралните регистри, засягащо сградата е от 02.05.2022 г., състоящо се в:

Отразяване очертания на самостоятелни обекти с идентификатори 68134.611.1.1.1 (стая № 19), 68134.611.1.1.2 (стая № 18), 68134.611.1.1.3 (стая № 17), 68134.611.1.1.4 (стая № 7), 68134.611.1.1.5 (стая № 8), 68134.611.1.1.6 (стая № 9), 68134.611.1.1.7 (стая № 11), 68134.611.1.1.8 (стая № 14), 68134.611.1.1.9 (стая № 15), находящи се на ет. 1, 68134.611.1.1.10, ет. 4, 68134.611.1.1.11, ет. 5, 68134.611.1.1.12, ет. 6, с функционално предназначение: За делова и административна дейност и 68134.611.1.1.13 – гараж на първи сутеренен етаж, находящи се в сграда с идентификатор 68134.611.1.1, находяща се в гр. София, район „Подуяне“, Столична община, ул. „Бесарабия“ № 114.

СЛУЖБА ПО ГЕОДЕЗИЯ, КАРТОГРАФИЯ И КАДАСТЪР ГР. СОФИЯ

1618, кв. "ПАВЛОВО", Ул. "МУСАЛА" №1, 02/8188338,
sofia@cadastre.bg, БУЛСТАТ:130362903





Изменението се извършва съгласно представени документи, удостоверения за идентичност, преки геодезически измервания и в съответствие с проект за изменение в КККР на правоспособното лице по ЗКИР.

Нанасяне на нови обекти в КККР:

схема на самостоятелен обект в сграда с идентификатор 68134.611.1.1.1:

площ по документ: **57.4 кв. м**, собственост на **ДЪРЖАВАТА** въз основа на документ: **Акт за частна държавна собственост № 4032 от 08.02.1995г.**, издаден от **ТОА Кремиковци**;

схема на самостоятелен обект в сграда с идентификатор 68134.611.1.1.2:

площ по документ: **40.3 кв. м**, собственост на **ДЪРЖАВАТА** въз основа на документ: **Акт за частна държавна собственост № 4032 от 08.02.1995г.**, издаден от **ТОА Кремиковци**;

схема на самостоятелен обект в сграда с идентификатор 68134.611.1.1.3:

площ по документ: **12 кв. м**, собственост на **ДЪРЖАВАТА** въз основа на документ: **Акт за частна държавна собственост № 4032 от 08.02.1995г.**, издаден от **ТОА Кремиковци**;

схема на самостоятелен обект в сграда с идентификатор 68134.611.1.1.4:

площ по документ: **9.9 кв. м**, собственост на **ДЪРЖАВАТА** въз основа на документ: **Акт за частна държавна собственост № 4032 от 08.02.1995г.**, издаден от **ТОА Кремиковци**;

схема на самостоятелен обект в сграда с идентификатор 68134.611.1.1.5:

площ по документ: **7.5 кв. м**, собственост на **ДЪРЖАВАТА** въз основа на документ: **Акт за частна държавна собственост № 4032 от 08.02.1995г.**, издаден от **ТОА Кремиковци**;

схема на самостоятелен обект в сграда с идентификатор 68134.611.1.1.6:

площ по документ: **4.4 кв. м**, собственост на **ДЪРЖАВАТА** въз основа на документ: **Акт за частна държавна собственост № 4032 от 08.02.1995г.**, издаден от **ТОА Кремиковци**;

СЛУЖБА ПО ГЕОДЕЗИЯ, КАРТОГРАФИЯ И КАДАСТЪР ГР. СОФИЯ

1618, кв. "ПАВЛОВО", УЛ. "МУСАЛА" №1, 02/8188338,
sofia@cadastre.bg, БУЛСТАТ:130362903



18-10-2024 г.

Стр. 2 от 4



схема на самостоятелен обект в сграда с идентификатор 68134.611.1.1.7:

площ по документ: **3.3 кв. м**, собственост на **ДЪРЖАВАТА** въз основа на документ: **Акт за частна държавна собственост № 4032 от 08.02.1995г.**, издаден от **ТОА Кремиковци**;

схема на самостоятелен обект в сграда с идентификатор 68134.611.1.1.8:

площ по документ: **11.5 кв. м**, собственост на **ДЪРЖАВАТА** въз основа на документ: **Акт за частна държавна собственост № 4032 от 08.02.1995г.**, издаден от **ТОА Кремиковци**;

схема на самостоятелен обект в сграда с идентификатор 68134.611.1.1.9:

площ по документ: **41.9 кв. м**, собственост на **ДЪРЖАВАТА** въз основа на документ: **Акт за частна държавна собственост № 4032 от 08.02.1995г.**, издаден от **ТОА Кремиковци**;

схема на самостоятелен обект в сграда с идентификатор 68134.611.1.1.10:

площ по документ: **540 кв. м**, собственост на **ДЪРЖАВАТА** въз основа на документ: **Акт за частна държавна собственост № 4032 от 08.02.1995г.**, издаден от **ТОА Кремиковци**;

схема на самостоятелен обект в сграда с идентификатор 68134.611.1.1.11:

площ по документ: **540 кв. м**, собственост на **ДЪРЖАВАТА** въз основа на документ: **Акт за частна държавна собственост № 4032 от 08.02.1995г.**, издаден от **ТОА Кремиковци**;

схема на самостоятелен обект в сграда с идентификатор 68134.611.1.1.12:

площ по документ: **540 кв. м**, собственост на **ДЪРЖАВАТА** въз основа на документ: **Акт за частна държавна собственост № 4032 от 08.02.1995г.**, издаден от **ТОА Кремиковци**;

схема на самостоятелен обект в сграда с идентификатор 68134.611.1.1.13:

площ по документ: **632.6 кв. м**, собственост на **ДЪРЖАВАТА** въз основа на документ:
Акт за частна държавна собственост № 4032 от 08.02.1995г., издаден от **ТОА Кремиковци**;





**АГЕНЦИЯ ПО ГЕОДЕЗИЯ,
КАРТОГРАФИЯ И КАДАСТЪР**

СОФИЯ 1618, кв. ПАВЛОВО, ул. МУСАЛА №1
ТЕЛ.: 02/818 83 83, ФАКС: 02/955 53 33
ACAD@CADASTRE.BG • WWW.CADASTRE.BG

Заповедта да се връчи на инж. Вяра Цветкова за изпълнение.

Заповедта да се съобщи по реда на АПК на следните заинтересовани лица, съгласно чл. 54, ал. 4 от ЗКИР.

Съгласно чл. 54, ал. 6 от Закона за кадастъра и имотния регистър, заповедта подлежи на обжалване, в 14 - дневен срок от съобщаването ѝ по реда на АПК пред Административен съд - ГР. СОФИЯ.

НАЧАЛНИК НА СГКК – ГР. СОФИЯ:.....

ИНЖ. МОМЧИЛ ТЕРЗИЙСКИ



СЛУЖБА ПО ГЕОДЕЗИЯ, КАРТОГРАФИЯ И КАДАСТЪР ГР. СОФИЯ

1618, кв. "ПАВЛОВО", Ул. "МУСАЛА" №1, 02/8188338,
sofia@cadastre.bg, БУЛСТАТ:130362903

