

Изходящ № 24-434-06.01.2025 г.

ДО

СЛАВИНКА ВАСИЛЕВА

МИХАЙЛОВА

УВЕДОМЛЕНИЕ

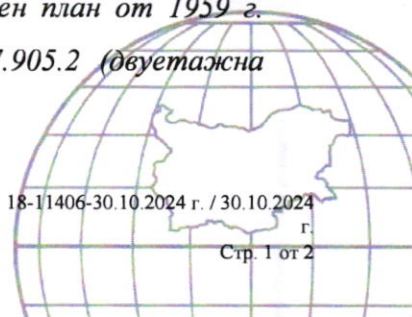
На основание чл. 61, ал. 1 от Административнопроцесуалния кодекс (АПК), във връзка с чл. 18а, ал. 10 от АПК и чл. 54, ал. 4 от Закона за кадастъра и имотния регистър (ЗКИР), Ви уведомявам, че по повод постъпило заявление рег. № 01-535665-01.10.2024 г., подадено на основание чл. 51, ал. 3 от ЗКИР, е издадена заповед № 18-11406-30.10.2024 г. на началника на Служба по геодезия, картография и кадастър (СГКК) - ГР. СОФИЯ, с която е одобрено изменението на *кадастралната карта и кадастралния регистър на недвижимите имоти* на гр. София за поземлен имот с идентификатор 68134.4337.10, поземлен имот с идентификатор 68134.4337.11, сграда с идентификатор 68134.4337.11.1, сграда с идентификатор 68134.4337.11.2, сграда с идентификатор 68134.4337.11.3, състоящо се в *промяна на северната граница на поземлени имоти с идентификатори 68134.4337.10 и 68134.4337.11 в съответствие с границите на имот пл. №19, картни листове 445 и 468, планоснимачен район „VI-50-II, III-кв. Овча Купел 2-ра и 3-та част“ по архивен кадастрален план, одобрен със Заповед №419 от 18.06.1959г., в следствие на което се отразяват поземлени имот с имоти с идентификатори 68134.4337.904 и 68134.4337.905, представляващи частите от УПИ XI-959 и УПИ XII-958, кв. 30А по действащия регулационен план на м. "кв. Овча купел - актуализация", район "Овча купел", гр. София, Столична община, одобрен с Решение № 111 по Протокол № 32/10.12.2001 г. на СОС, изменен с Решение № 24 по Протокол № 36/15.04.2002 г.-за ЯФГ на СОС, изменен със Заповед № РД-09-50-540/21.07.2004 г. на Главен архитект на гр. София, изменен със Заповед № РД-09-50-29/05.01.2005 г. на Главен архитект на гр. София, които попадат извън обхвата на имот с пл.№ 19 по архивния кадастрален план от 1959 г. Променят се границите на сгради с идентификатори 68134.4337.905.2 (двуетажна сграда) и 68134.4337.905.3 (едноетажна сграда).*


СЛУЖБА ПО ГЕОДЕЗИЯ, КАРТОГРАФИЯ И КАДАСТЪР ГР. СОФИЯ

1618, кв. "ПАВЛОВО", Ул. "МУСАЛА" №1, 02/8188338,
sofia@cadastre.bg, БУЛСТАТ:130362903

18-11406-30.10.2024 г. / 30.10.2024

г.
Стр. 1 от 2





**АГЕНЦИЯ ПО ГЕОДЕЗИЯ,
КАРТОГРАФИЯ И КАДАСТЪР**

София 1618, кв. Павлово, ул. Мусала №1
ТЕЛ.: 02/818 83 83, ФАКС: 02/955 53 33
ACAD@CADASTRE.BG • WWW.CADASTRE.BG

В кадастралния регистър на недвижимите имоти сте записан като собственик или носител на друго вещно право върху един или повече от посочените имоти.

В 7-дневен срок, считано от датата на поставяне на уведомлението на таблото в приемната на СГКК - София и публикуването му на електронната страница на Агенцията по геодезия, картография и кадастър, Ви се предоставя възможност да се запознаете със Заповед № 18-11406-30.10.2024 г. на началника на СГКК - ГР. СОФИЯ и скицата – проект към нея.

При несъгласие с издадения административен акт може да го обжалвате по указания в него ред.

Приложение: Копие на Заповед № 18-11406-30.10.2024 г. и копие на скица-проект № 15-1038714-14.10.2024 г.

НАЧАЛНИК НА СГКК – ГР. СОФИЯ:.....

/ инж.Момчил Терзийски /



*Дата на поставяне на таблото и публикуване на електронната страница на АГКК:
14.01.2025 г.*

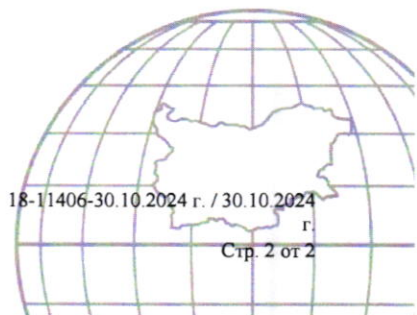
Дата на сваляне от таблото и премахване от електронната страница на АГКК:22.01.2025 г.

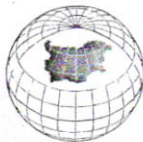
СЛУЖБА ПО ГЕОДЕЗИЯ, КАРТОГРАФИЯ И КАДАСТЪР ГР. СОФИЯ

1618, кв. "ПАВЛОВО", Ул. "МУСАЛА" №1, 02/8188338,
sofia@cadastre.bg, БУЛСТАТ:130362903

18-11406-30.10.2024 г. / 30.10.2024

г.
Стр. 2 от 2





ЗАПОВЕД

№ 18-11406-30.10.2024 г.

На основание чл. 54, ал. 4, във връзка с чл. 54, ал. 1 и чл. 51, ал. 1, т. 2 от Закона за кадастъра и имотния регистър, заявление вх. № 01-535665-01.10.2024 г. от ПЛАМЕН АНДРЕАНОВ ПЕТКОВ, като пълномощник на ЕЛИСАВЕТА ЛЮБОМИРОВА ВЕЛИНОВА и Удостоверение за приемане на проект за изменение на кадастралната карта и кадастралните регистри № 25-247882-26.09.2024 г., издадено от СГКК – ГР. СОФИЯ

ОДОБРЯВАМ:

Изменението в кадастралната карта и кадастралните регистри на гр. София, ЕКАТТЕ 68134, общ. Столична, одобрена със заповед № РД-18-51 / 15.07.2010 г. на ИЗПЪЛНИТЕЛЕН ДИРЕКТОР НА АГКК, последно изменение на кадастралната карта и кадастралните регистри, засягащо поземления имот е със Заповед КД-14-22-157 / 01.02.2013 г. на НАЧАЛНИК НА СГКК - СОФИЯ, съгласно скица - проект № 15-1038714-14.10.2024 г., състоящо се в:

Променя се северната граница на поземлени имоти с идентификатори 68134.4337.10 и 68134.4337.11 в съответствие с границите на имот пл. №19, картни листове 445 и 468, планоснимачен район „VI-50-II, III-кв. Овча Купел 2-ра и 3-та част“ по архивен кадастрален план, одобрен със Заповед №419 от 18.06.1959г., в следствие на което се отразяват поземлени имот с имоти с идентификатори 68134.4337.904 и 68134.4337.905, представляващи частите от УПИ XI-959 и УПИ XII-958, кв. 30А по действащия регулационен план на м. "кв. Овча купел - актуализация", район "Овча купел", гр. София, Столична община, одобрен с Решение № 111 по Протокол № 32/10.12.2001 г. на СОС, изменен с Решение № 24 по Протокол № 36/15.04.2002 г.-за ЯФГ на СОС, изменен със Заповед № РД-09-50-540/21.07.2004 г. на Главен архитект на гр. София, изменен със Заповед № РД-09-50-29/05.01.2005 г. на Главен архитект на гр. София, които попадат извън обхвата на имот с пл.№ 19 по архивния кадастрален план от 1959 г. Променят се границите на сгради с идентификатори 68134.4337.905.2 (двуетажна сграда) и 68134.4337.905.3 (едноетажна сграда).

Нанасяне на нови обекти в КККР:

поземлен имот с идентификатор 68134.4337.904:

площ: **32 кв. м**, начин на трайно ползване: **Ниско застрояване (до 10 m)**, няма данни за собственост;


поземлен имот с идентификатор 68134.4337.905:

площ: **10 кв. м**, начин на трайно ползване: **Ниско застрояване (до 10 m)**, няма данни за собственост;

СЛУЖБА ПО ГЕОДЕЗИЯ, КАРТОГРАФИЯ И КАДАСТЪР ГР. СОФИЯ

1618, кв. "ПАВЛОВО", Ул. "МУСАЛА" №1, 02/8188338,
sofia@cadastre.bg, БУЛСТАТ:130362903





Промяна в границите на съществуващи обекти в КККР:

поземлен имот с идентификатор 68134.4337.10:

данни преди промяната: площ: 560 кв. м, начин на трайно ползване: **Ниско застрояване (до 10 m)**, собственост на

НАДЯ ЛЮБОМИРОВА ВАСИЛЕВА въз основа на документ: **Нотариален акт № 72 том LLXXIX дело 26044 от 12.10.1993г., издаден от I НОТАРИУС - СРС,**
ЛЮБОМИР НИКОЛОВ МИХАЙЛОВ въз основа на документ: **Нотариален акт № 113 том XVII дело 22527 от 15.10.1999г., издаден от служба по вписванията към СРС,**
СЛАВЕНА ВАСИЛЕВА МИХАЙЛОВА въз основа на документ: **Нотариален акт № 113 том XVII дело 22527 от 15.10.1999г., издаден от служба по вписванията към СРС,**
ЕЛИСАВЕТА ЛЮБОМИРОВА ВЕЛИНОВА въз основа на документ: **Нотариален акт № 72 том LLXXIX дело 26044 от 12.10.1993г., издаден от I НОТАРИУС - СРС**
данни след промяната: площ: 529 кв. м, начин на трайно ползване: **Ниско застрояване (до 10 m)**, собственост на

НАДЯ ЛЮБОМИРОВА ВАСИЛЕВА въз основа на документ: **Нотариален акт № 72 том LLXXIX дело 26044 от 12.10.1993г., издаден от I НОТАРИУС - СРС,**
ЛЮБОМИР НИКОЛОВ МИХАЙЛОВ въз основа на документ: **Нотариален акт № 113 том XVII дело 22527 от 15.10.1999г., издаден от служба по вписванията към СРС,**
СЛАВЕНА ВАСИЛЕВА МИХАЙЛОВА въз основа на документ:
Нотариален акт № 113 том XVII дело 22527 от 15.10.1999г., издаден от служба по вписванията към СРС,
ЕЛИСАВЕТА ЛЮБОМИРОВА ВЕЛИНОВА въз основа на документ: **Нотариален акт № 72 том LLXXIX дело 26044 от 12.10.1993г., издаден от I НОТАРИУС - СРС;**

поземлен имот с идентификатор 68134.4337.11:

данни преди промяната: площ: 437 кв. м, начин на трайно ползване: **Ниско застрояване (до 10 m)**, собственост на

НАДЯ ЛЮБОМИРОВА ВАСИЛЕВА въз основа на документ: **Нотариален акт № 72 том LLXXIX дело 26044 от 12.10.1993г., издаден от I НОТАРИУС - СРС,**
ЛЮБОМИР НИКОЛОВ МИХАЙЛОВ въз основа на документ: **Нотариален акт № 113 том XVII дело 22527 от 15.10.1999г., издаден от служба по вписванията към СРС,**
СЛАВЕНА ВАСИЛЕВА МИХАЙЛОВА въз основа на документ: **Нотариален акт № 113 том XVII дело 22527 от 15.10.1999г., издаден от служба по вписванията към СРС,**
ЕЛИСАВЕТА ЛЮБОМИРОВА ВЕЛИНОВА въз основа на документ: **Нотариален акт № 72 том LLXXIX дело 26044 от 12.10.1993г., издаден от I НОТАРИУС - СРС**
данни след промяната: площ: 426 кв. м, начин на трайно ползване: **Ниско застрояване (до 10 m)**, собственост на


НАДЯ ЛЮБОМИРОВА ВАСИЛЕВА въз основа на документ: **Нотариален акт № 72 том LLXXIX дело 26044 от 12.10.1993г., издаден от I НОТАРИУС - СРС,**
ЛЮБОМИР НИКОЛОВ МИХАЙЛОВ въз основа на документ: **Нотариален акт № 113 том XVII дело 22527 от 15.10.1999г., издаден от служба по вписванията към СРС,**
СЛАВЕНА ВАСИЛЕВА МИХАЙЛОВА въз основа на документ: **Нотариален акт № 113 том XVII дело 22527 от 15.10.1999г., издаден от служба по вписванията към СРС,**
ЕЛИСАВЕТА ЛЮБОМИРОВА ВЕЛИНОВА въз основа на документ: **Нотариален акт № 72 том LLXXIX дело 26044 от 12.10.1993г., издаден от I НОТАРИУС - СРС;**

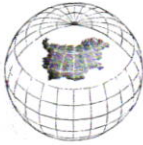
СЛУЖБА ПО ГЕОДЕЗИЯ, КАРТОГРАФИЯ И КАДАСТЪР ГР. СОФИЯ

1618, кв. "ПАВЛОВО", Ул. "МУСАЛА" №1, 02/8188338,
sofia@cadastre.bg, БУЛСТАТ:130362903

18-11406-30.10.2024г

Стр. 2 от 4





сграда с идентификатор 68134.4337.11.1:

данни преди промяната: площ: 61 кв. м, предназначение: Жилищна сграда -
еднофамилна, собственост на

ЕЛИСАВЕТА ЛЮБОМИРОВА ВЕЛИКОВА въз основа на документ: Нотариален акт
№ 72 том LLXXIX дело 26044 от 12.10.1993г., издаден от Районен съд - гр. София,
НАДЯ ЛЮБОМИРОВА ВАСИЛЕВА въз основа на документ: Нотариален акт № 72
том LLXXIX дело 26044 от 12.10.1993г., издаден от Районен съд - гр. София,
данни след промяната: площ: 61 кв. м, предназначение: Жилищна сграда -

еднофамилна, собственост на

НАДЯ ЛЮБОМИРОВА ВАСИЛЕВА въз основа на документ: Нотариален акт № 72
том LLXXIX дело 26044 от 12.10.1993г., издаден от Районен съд - гр. София,
ЕЛИСАВЕТА ЛЮБОМИРОВА ВЕЛИКОВА въз основа на документ: Нотариален акт
№ 72 том LLXXIX дело 26044 от 12.10.1993г., издаден от Районен съд - гр. София;

сграда с идентификатор 68134.4337.11.2:

данни преди промяната: площ: 18 кв. м, предназначение: Постройка на допълващото
застрояване, собственост на

ЕЛИСАВЕТА ЛЮБОМИРОВА ВЕЛИКОВА въз основа на документ: Няма документ за
собственост

НАДЯ ЛЮБОМИРОВА ВАСИЛЕВА въз основа на документ: Няма документ за
собственост

данни след промяната: площ: 22 кв. м, предназначение: Гараж, няма данни за
собственост;

сграда с идентификатор 68134.4337.11.3:

данни преди промяната: площ: 24 кв. м, предназначение: Постройка на допълващото
застрояване, собственост на

ЕЛИСАВЕТА ЛЮБОМИРОВА ВЕЛИКОВА въз основа на документ: Няма документ за
собственост

НАДЯ ЛЮБОМИРОВА ВАСИЛЕВА въз основа на документ: Няма документ за
собственост

данни след промяната: площ: 27 кв. м, предназначение: Постройка на допълващото
застрояване, няма данни за собственост;

Промени в данните за собственост и собственици за:

сграда с идентификатор 68134.4337.11.1:

собственост на

НАДЯ ЛЮБОМИРОВА ВАСИЛЕВА въз основа на документ: Нотариален акт № 72
том LLXXIX дело 26044 от 12.10.1993г., издаден от Районен съд - гр. София,

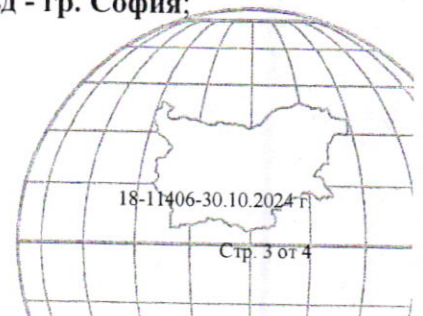
ЕЛИСАВЕТА ЛЮБОМИРОВА ВЕЛИКОВА въз основа на документ: Нотариален акт
№ 72 том LLXXIX дело 26044 от 12.10.1993г., издаден от Районен съд - гр. София;

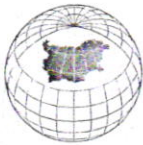
сграда с идентификатор 68134.4337.11.2: няма данни за собственост;

сграда с идентификатор 68134.4337.11.3: няма данни за собственост;

СЛУЖБА ПО ГЕОДЕЗИЯ, КАРТОГРАФИЯ И КАДАСТЪР ГР. СОФИЯ

1618, кв. "ПАВЛОВО", Ул. "МУСАЛА" №1, 02/8188338,
sofia@cadastre.bg, БУЛСТАТ:130362903





**АГЕНЦИЯ ПО ГЕОДЕЗИЯ,
КАРТОГРАФИЯ И КАДАСТЪР**

София 1618, кв. Павлово, ул. Мусала №1
ТЕЛ.: 02/818 83 83, ФАКС: 02/955 53 33
ACAD@CADASTRE.BG • WWW.CADASTRE.BG

Заповедта да се връчи на инж. Иванка Филипова за изпълнение.
Заповедта да се съобщи по реда на АПК на заинтересованите лица, съгласно 54, ал. 4 от ЗКИР.

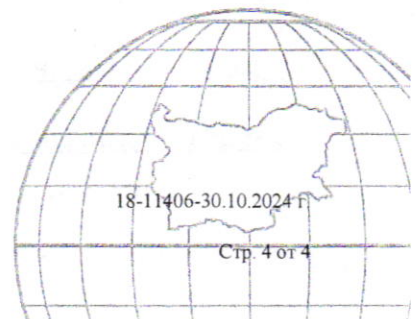
Съгласно чл. 54, ал. 6 от Закона за кадастъра и имотния регистър, заповедта подлежи на обжалване, в 14-дневен срок от съобщаването ѝ по реда на АПК пред Административен съд - ГР. СОФИЯ.

НАЧАЛНИК НА СГКК – ГР. СОФИЯ:
/ инж. Момчил Терзийски /



СЛУЖБА ПО ГЕОДЕЗИЯ, КАРТОГРАФИЯ И КАДАСТЪР ГР. СОФИЯ

1618, кв. "ПАВЛОВО", Ул. "МУСАЛА" №1, 02/8188338,
sofia@cadastre.bg, БУЛСТАТ:130362903



18-11406-30.10.2024 г.

Стр. 4 от 4



СЛУЖБА ПО ГЕОДЕЗИЯ, КАРТОГРАФИЯ И КАДАСТЪР - ГР. СОФИЯ

1618, кв. "ПАВЛОВО", Ул. "МУСАЛА" №1, 02/8188338,
sofia@cadastre.bg, БУЛСТАТ:130362903

СКИЦА - ПРОЕКТ № 15-1038714-14.10.2024 г.

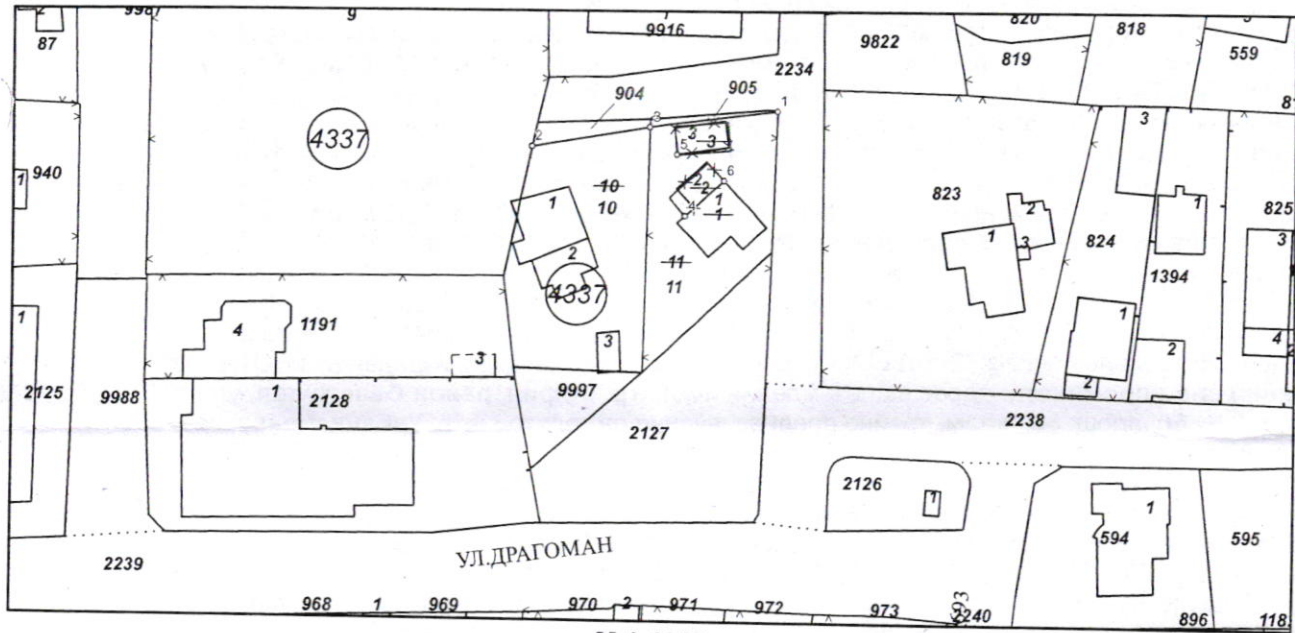
за изменение на КККР за поземлени имоти с идентификатори: 68134.4337.11, 68134.4337.10, сгради с идентификатори: 68134.4337.11.3, 68134.4337.11.2, 68134.4337.11.1

Гр. София, общ. Столична, обл. София (столица)

По кадастралната карта и кадастралните регистри, одобрени

със Заповед: № РД-18-51/15.07.2010 г. на ИЗПЪЛНИТЕЛЕН ДИРЕКТОР НА АГКК

Координатна система ККС2005



М 1:1000

Координатна система ККС2005

| Нова точка № | ПРОЕКТНИ КООРДИНАТИ | |
|--------------|---------------------|-----------|
| | X [м] | Y [м] |
| 1. | 4729170.78 | 316058.32 |
| 2. | 4729165.94 | 316025.80 |
| 3. | 4729168.57 | 316041.36 |
| 4. | 4729156.89 | 316046.09 |
| 5. | 4729165.01 | 316045.01 |
| 6. | 4729161.59 | 316051.27 |

Изменението се състои в:

Промяна в границите на съществуващи обекти в КККР:

• Поземлен имот с идентификатор 68134.4337.11: последно изменение на кадастралната карта и кадастралните регистри, засягащо поземления имот е със заповед КД-14-22-157/01.02.2013 г. на НАЧАЛНИК НА СГКК - СОФИЯ, Данни преди промяната: адрес на поземления имот: гр. София, район Овча купел, ул. 692-РА/ОВЧА КУПЕЛ/ № 1, площ: 437 кв. м, трайно предназначение на територията: Урбанизирана, начин на трайно ползване: Ниско застрояване (до 10 м), собственици: Скица-проект № 15-1038714-14.10.2024 г. издадена въз основа на заявление с входящ № 01-535665-01.10.2024 г.

Проектът е изработен по заявление с входящ № 01-491578-09.09.2024 г.

Изработил:

инж. Иванка Филипова

/инж. Иванка Филипова/



НАДЯ ЛЮБОМИРОВА ВАСИЛЕВА, Ид. част 1/4 от правото на собственост, Нотариален акт № 72 том LLXXIX дело 26044 от 12.10.1993г., издаден от I НОТАРИУС - СРС, **ЛЮБОМИР НИКОЛОВ МИХАЙЛОВ**, Ид. част 1/4 от правото на собственост, Нотариален акт № 113 том XVII дело 22527 от 15.10.1999г., издаден от служба по вписванията към СРС, **СЛАВЕНА ВАСИЛЕВА МИХАЙЛОВА**, Ид. част 1/4 от правото на собственост, Нотариален акт № 113 том XVII дело 22527 от 15.10.1999г., издаден от служба по вписванията към СРС, **ЕЛИСАВЕТА ЛЮБОМИРОВА ВЕЛИНОВА**, Ид. част 1/4 от правото на собственост, Нотариален акт № 72 том LLXXIX дело 26044 от 12.10.1993г., издаден от I НОТАРИУС - СРС; **Данни след промяната:** адрес на поземления имот: **гр. София, район Овча купел, ул. 692-РА/ОВЧА КУПЕЛ/ № 1**, площ: **426 кв. м**, трайно предназначение на територията: **Урбанизирана**, начин на трайно ползване: **Ниско застрояване (до 10 m)**, собственици: **НАДЯ ЛЮБОМИРОВА ВАСИЛЕВА**, Ид. част 1/4 от правото на собственост, Нотариален акт № 72 том LLXXIX дело 26044 от 12.10.1993г., издаден от I НОТАРИУС - СРС, **ЛЮБОМИР НИКОЛОВ МИХАЙЛОВ**, Ид. част 1/4 от правото на собственост, Нотариален акт № 113 том XVII дело 22527 от 15.10.1999г., издаден от служба по вписванията към СРС, **СЛАВЕНА ВАСИЛЕВА МИХАЙЛОВА**, Ид. част 1/4 от правото на собственост, Нотариален акт № 113 том XVII дело 22527 от 15.10.1999г., издаден от служба по вписванията към СРС, **ЕЛИСАВЕТА ЛЮБОМИРОВА ВЕЛИНОВА**, Ид. част 1/4 от правото на собственост, Нотариален акт № 72 том LLXXIX дело 26044 от 12.10.1993г., издаден от I НОТАРИУС - СРС

• Поземлен имот с идентификатор **68134.4337.10:** последно изменение на кадастралната карта и кадастралните регистри, засягащо поземления имот е със заповед **КД-14-22-157/01.02.2013 г. на ЧАЧАЛНИК НА СГКК - СОФИЯ, Данни преди промяната:** адрес на поземления имот: **гр. София, район Овча купел, ул. "Драгоман" № 60**, площ: **560 кв. м**, трайно предназначение на територията: **Урбанизирана**, начин на трайно ползване: **Ниско застрояване (до 10 m)**, собственици: **НАДЯ ЛЮБОМИРОВА ВАСИЛЕВА**, Ид. част 1/4 от правото на собственост, Нотариален акт № 72 том LLXXIX дело 26044 от 12.10.1993г., издаден от I НОТАРИУС - СРС, **ЛЮБОМИР НИКОЛОВ МИХАЙЛОВ**, Ид. част 1/4 от правото на собственост, Нотариален акт № 113 том XVII дело 22527 от 15.10.1999г., издаден от служба по вписванията към СРС, **СЛАВЕНА ВАСИЛЕВА МИХАЙЛОВА**, Ид. част 1/4 от правото на собственост, Нотариален акт № 113 том XVII дело 22527 от 15.10.1999г., издаден от служба по вписванията към СРС, **ЕЛИСАВЕТА ЛЮБОМИРОВА ВЕЛИНОВА**, Ид. част 1/4 от правото на собственост, Нотариален акт № 72 том LLXXIX дело 26044 от 12.10.1993г., издаден от I НОТАРИУС - СРС; **Данни след промяната:** адрес на поземления имот: **гр. София, район Овча купел, ул. "Драгоман" № 60**, площ: **529 кв. м**, трайно предназначение на територията: **Урбанизирана**, начин на трайно ползване: **Ниско застрояване (до 10 m)**, собственици: **НАДЯ ЛЮБОМИРОВА ВАСИЛЕВА**, Ид. част 1/4 от правото на собственост, Нотариален акт № 72 том LLXXIX дело 26044 от 12.10.1993г., издаден от I НОТАРИУС - СРС, **ЛЮБОМИР НИКОЛОВ МИХАЙЛОВ**, Ид. част 1/4 от правото на собственост, Нотариален акт № 113 том XVII дело 22527 от 15.10.1999г., издаден от служба по вписванията към СРС, **СЛАВЕНА ВАСИЛЕВА МИХАЙЛОВА**, Ид. част 1/4 от правото на собственост, Нотариален акт № 113 том XVII дело 22527 от 15.10.1999г., издаден от служба по вписванията към СРС, **ЕЛИСАВЕТА ЛЮБОМИРОВА ВЕЛИНОВА**, Ид. част 1/4 от правото на собственост, Нотариален акт № 72 том LLXXIX дело 26044 от 12.10.1993г., издаден от I НОТАРИУС - СРС

• Сграда с идентификатор **68134.4337.11.3:** последно изменение на кадастралната карта и кадастралните регистри, засягащо сградата е със заповед **КД-14-22-157/01.02.2013 г. на НАЧАЛНИК НА СГКК - СОФИЯ, Данни преди промяната:** адрес на сградата: **гр. София, район Овча купел, ул. 692-РА/ОВЧА КУПЕЛ/ № 1**, площ: **24 кв. м**, предназначение: **Постройка на допълващото застрояване**, брой етажи: **1**, собственици: **ЕЛИСАВЕТА ЛЮБОМИРОВА ВЕЛИКОВА**, Няма данни за идеалните части, Няма документ за собственост от 0000г., **НАДЯ ЛЮБОМИРОВА ВАСИЛЕВА**, Няма данни за идеалните части, Няма документ за собственост от 0000г.; **Данни след промяната:** адрес на сградата: **гр. София, район Овча купел, ул. 692-РА/ОВЧА КУПЕЛ/ № 1**, площ: **27 кв. м**, предназначение: **Постройка на допълващото застрояване**, брой етажи: **2**, собственици: **няма данни**

• Сграда с идентификатор **68134.4337.11.2:** последно изменение на кадастралната карта и кадастралните регистри, засягащо сградата е със заповед **КД-14-22-157/01.02.2013 г. на НАЧАЛНИК НА СГКК - СОФИЯ, Данни преди промяната:** адрес на сградата: **гр. София, район Овча купел, ул. 692-РА/ОВЧА КУПЕЛ/ № 1**, площ: **18 кв. м**, предназначение: **Постройка на допълващото застрояване**, брой етажи: **1**, собственици: **ЕЛИСАВЕТА ЛЮБОМИРОВА ВЕЛИКОВА**, Няма данни за идеалните части, Няма документ за собственост от 0000г., **НАДЯ ЛЮБОМИРОВА ВАСИЛЕВА**, Няма данни за идеалните части, Няма документ за собственост от 0000г.; **Данни след промяната:** адрес на сградата: **гр. София, район Овча купел, ул. 692-РА/ОВЧА КУПЕЛ/ № 1**, площ: **22 кв. м**, предназначение: **Гараж**, брой етажи: **1**, собственици: **няма данни**

• Сграда с идентификатор **68134.4337.11.1:** последно изменение на кадастралната карта и

Скица-проект № 15-1038714-14.10.2024 г. издадена въз основа на
заявление с входящ № 61-535665-01.10.2024 г.

Проектът е изработен по заявление с входящ № 01-491578-09.09.2024 г.

Изработил:

инж. Иванка Филипова

/инж. Иванка Филипова/



кадастралните регистри, засягащо сградата е със заповед **КД-14-22-157/01.02.2013 г. на НАЧАЛНИК НА СГКК - СОФИЯ, Данни преди промяната:** адрес на сградата: **гр. София, район Овча купел, ул. 692-РА/ОВЧА КУПЕЛ/ № 1**, площ: **61 кв. м**, предназначение: **Жилищна сграда - еднофамилна**, брой етажи: **1**, собственици: **ЕЛИСАВЕТА ЛЮБОМИРОВА ВЕЛИКОВА**, Ид. част 1/2 от правото на собственост върху сградата, Нотариален акт № 72 том LLXXIX дело 26044 от 12.10.1993г., издаден от Районен съд - гр. София, **НАДЯ ЛЮБОМИРОВА ВАСИЛЕВА**, Ид. част 1/2 от правото на собственост върху сградата, Нотариален акт № 72 том LLXXIX дело 26044 от 12.10.1993г., издаден от Районен съд - гр. София; **Данни след промяната:** адрес на сградата: **гр. София, район Овча купел, ул. 692-РА/ОВЧА КУПЕЛ/ № 1**, площ: **61 кв. м**, предназначение: **Жилищна сграда - еднофамилна**, брой етажи: **2**, собственици: **НАДЯ ЛЮБОМИРОВА ВАСИЛЕВА**, Ид. част 1/2 от правото на собственост върху сградата, Нотариален акт № 72 том LLXXIX дело 26044 от 12.10.1993г., издаден от Районен съд - гр. София, **ЕЛИСАВЕТА ЛЮБОМИРОВА ВЕЛИКОВА**, Ид. част 1/2 от правото на собственост върху сградата, Нотариален акт № 72 том LLXXIX дело 26044 от 12.10.1993г., издаден от Районен съд - гр. София

Нанасяне на нови обекти в КККР:

- Поземлен имот с проектен идентификатор **68134.4337.905**, проектна площ: **10 кв. м**, трайно предназначение на територията: **Урбанизирана**, начин на трайно ползване: **Ниско застрояване (до 10 м)**; Съседни: **68134.4337.904, 68134.4337.10, 68134.4337.11, 68134.4337.2234**
- Поземлен имот с проектен идентификатор **68134.4337.904**, проектна площ: **32 кв. м**, трайно предназначение на територията: **Урбанизирана**, начин на трайно ползване: **Ниско застрояване (до 10 м)**; Съседни: **68134.4337.10, 68134.4337.11, 68134.4337.905, 68134.4337.2234, 68134.4337.9**

Скица-проект № **15-1038714-14.10.2024 г.** издадена въз основа на
заявление с входящ № **01-535665-01.10.2024 г.**
Проектът е изработен по заявление с входящ № **01-491578-09.09.2024 г.**
Изработил:

инж. Иванка Филипова

/инж. Иванка Филипова/