

Изх. № 24-33998-11.11.2024 г.

ДО
ЗДРАВКА ТРАЙЧОВА ПОПОВА
ХРИСТО ИЛИЕВ ЗДРАВКОВ

УВЕДОМЛЕНИЕ

На основание чл. 61, ал. 1 от Административнопроцесуалния кодекс (АПК), във връзка с чл. 18а, ал. 10 от АПК и чл. 54, ал. 4 от Закона за кадастъра и имотния регистър (ЗКИР), Ви уведомявам, че по повод постъпило заявление рег. № 01-250621-07.05.2024 г., подадено на основание чл. 51, ал. 3 от ЗКИР, е издадена заповед № 18-9384-05.09.2024 г. на началника на Служба по геодезия, картография и кадастър (СГКК) - ГР. СОФИЯ, с която е одобрено изменението на *кадастралната карта и кадастралния регистър на недвижимите имоти* на гр. Нови Искър за поземлен имот с идентификатор 00357.5345.1363, състоящо се в *нанасяне на поземлен имот с идентификатор 00357.5345.1486, съответстващ на имот пл. № 12115, местност „Мъклище“, описан в Решение № 18Р52 от 19.02.2009 г. на Общинска служба по земеделие, район Нови Искър, влязло в сила на 18.05.2009 г., удостоверение и скица по чл.13 от ППЗСПЗЗ, въз основа на документи за собственост и съгласно проект за изменение на кадастралната карта и кадастралните регистри на правоспособно лице по ЗКИР.*

Изменението засяга поземлен имот с идентификатор 00357.5345.1363, за който в кадастралния регистър на недвижимите имоти сте записан като собственик или носител на друго вещно право.

След изтичане на 7-дневния срок от поставяне на уведомлението на таблото в приемната на СГКК София и публикуването му на електронната страница на АГКК, Заповед № 18-9384-05.09.2024 г. на Началника на СГКК СОФИЯ и скицата – проект към нея, се счита за съобщена и може да бъде обжалвана в посочения в нея срок.

СЛУЖБА ПО ГЕОДЕЗИЯ, КАРТОГРАФИЯ И КАДАСТЪР ГР. СОФИЯ

1618, кв. "ПАВЛОВО", Ул. "МУСАЛА" №1, 02/8188338,
sofia@cadastre.bg, БУЛСТАТ:130362903

18-9384-05.09.2024 г. / 05.09.2024 г.

Стр. 1 от 2





**АГЕНЦИЯ ПО ГЕОДЕЗИЯ,
КАРТОГРАФИЯ И КАДАСТЪР**

София 1618, кв. Павлово, ул. Мусала №1
ТЕЛ.: 02/818 83 83, ФАКС: 02/955 53 33
ACAD@CADASTRE.BG • WWW.CADASTRE.BG

При несъгласие с издадения административен акт може да го обжалвате по указания в него ред.

Приложение: Копие на Заповед № 18-9384-05.09.2024 г. и копие на скица проект № 15-637178-21.06.2024 г.

НАЧАЛНИК НА СГКК – ГР. СОФИЯ.....

/ инж.Момчил Терзийски /



Дата на поставяне на таблото и публикуване на електронната страница на АГКК: 13.11.2024г.

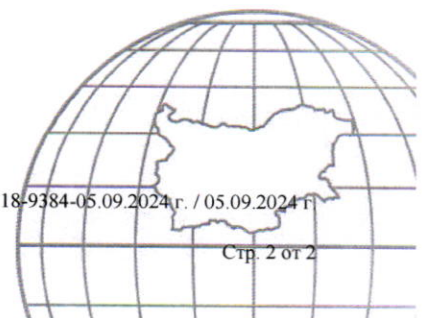
Дата на сваляне от таблото и премахване от електронната страница на АГКК: 21.11.2024г.

СЛУЖБА ПО ГЕОДЕЗИЯ, КАРТОГРАФИЯ И КАДАСТЪР ГР. СОФИЯ

1618, кв. "ПАВЛОВО", Ул. "МУСАЛА" №1, 02/8188338,
sofia@cadastre.bg, БУЛСТАТ:130362903

18-9384-05.09.2024г. / 05.09.2024г.

Стр. 2 от 2





ЗАПОВЕД

№ 18-9384-05.09.2024 г.

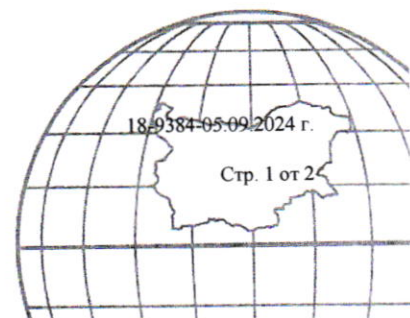
На основание чл. 54, ал. 4, във връзка с чл. 54, ал. 1 и чл. 51, ал. 1, т. 2 от Закона за кадастъра и имотния регистър, заявление вх. № 01-250621-07.05.2024 г. от ЗОЯ ИВАНОВА ЗАХАРИЕВА чрез пълномощник „СВОБОДА 2014“ ООД, 01-293772-29.05.2024 г. от МАРГАРИТА ВЕНКОВА БОРИСОВА, 01-283875-26.05.2024 г. от ПЕПА КРУМОВА СТАНКОВА, 01-283866-23.05.2024 г. от ИРА СТОИМЕНОВА ЧЕРВЕНАКОВА, 01-280801-22.05.2024 г. от ЕЛКА ТИЛКОВА ПЪРВАНОВА и Удостоверение за приемане на проект за изменение на кадастралната карта и кадастралните регистри № 25-164675-21.06.2024 г., издадено от СГКК – гр. СОФИЯ


ОДОБРЯВАМ:

Изменението в кадастралната карта и кадастралните регистри на гр. Нови Искър, ЕКАТТЕ 00357, общ. Столична, одобрена със заповед № РД-18-3 / 11.01.2012 г. на ИЗПЪЛНИТЕЛЕН ДИРЕКТОР НА АГКК, последно изменение на кадастралната карта и кадастралните регистри, засягащо поземления имот е със Заповед 18-950-23.01.2024 г. на НАЧАЛНИК НА СГКК - СОФИЯ, съгласно скица - проект № 15-637178-21.06.2024 г., състоящо се в нанасяне на поземлен имот с идентификатор 00357.5345.1486, съответстващ на имот пл. № 12115, местност „Мъклице“, описан в Решение № 18Р52 от 19.02.2009 г. на Общинска служба по земеделие, район Нови Искър, влязло в сила на 18.05.2009 г., удостоверение и скица по чл.13 от ППЗСПЗЗ, въз основа на документи за собственост и съгласно проект за изменение на кадастралната карта и кадастралните регистри на правоспособно лице по ЗКИР.

СЛУЖБА ПО ГЕОДЕЗИЯ, КАРТОГРАФИЯ И КАДАСТЪР ГР. СОФИЯ

1618, кв. "ПАВЛОВО", УЛ. "МУСАЛА" №1, 02/8188338,
sofia@cadastre.bg, БУЛСТАТ:130362903





**АГЕНЦИЯ ПО ГЕОДЕЗИЯ,
КАРТОГРАФИЯ И КАДАСТЪР**

СОФИЯ 1618, КВ. ПАВЛОВО, УЛ. МУСАЛА №1
ТЕЛ.: 02/818 83 83, ФАКС: 02/955 53 33
ACAD@CADASTRE.BG • WWW.CADASTRE.BG

Нанасяне на нови обекти в КККР:

поземлен имот с идентификатор 00357.5345.1486:

площ: **757 кв. м**, начин на трайно ползване: **Нива**, собственост на **ВОЙКО ВЕНКОВ МИТРОВ** въз основа на документ: **Решение на ПК № 18P52 от 19.02.2009г.**, издаден от **ОСЗ - "НОВИ ИСКЪР"**;

поземлен имот с идентификатор 00357.5345.1487:

площ: **708 кв. м**, начин на трайно ползване: **За обект комплекс за образование**

поземлен имот с идентификатор 00357.5345.1488:

площ: **4988 кв. м**, начин на трайно ползване: **За обект комплекс за образование,**

поземлен имот с идентификатор 00357.5345.1489:

площ: **1331 кв. м**, начин на трайно ползване: **За обект комплекс за образование**

Заличени обекти от КККР:

поземлен имот с идентификатор 00357.5345.1363:

площ: **7784 кв. м**, начин на трайно ползване: **За обект комплекс за образование.**

Заповедта да се връчи на инж. Гергана Стефанова за изпълнение.

Заповедта да се съобщи по реда на АПК на заинтересованите лица, съгласно чл. 54, ал. 4 от ЗКИР.

Съгласно чл. 54, ал. 6 от Закона за кадастъра и имотния регистър, заповедта подлежи на обжалване, в 14-дневен срок от съобщаването ѝ по реда на АПК пред Административен съд - ГР. СОФИЯ.

Приложение: Копие на скица – проект № 15-637178-21.06.2024 г.

НАЧАЛНИК НА СГКК – ГР. СОФИЯ.....

/ инж.Ивайло Иванов /



СЛУЖБА ПО ГЕОДЕЗИЯ, КАРТОГРАФИЯ И КАДАСТЪР ГР. СОФИЯ

1618, кв. "ПАВЛОВО", Ул. "МУСАЛА" №1, 02/8188338,
sofia@cadastre.bg, БУЛСТАТ:130362903





СЛУЖБА ПО ГЕОДЕЗИЯ, КАРТОГРАФИЯ И КАДАСТЪР - ГР. СОФИЯ

1618, кв. "ПАВЛОВО", Ул. "МУСАЛА" №1, 02/8188338,
sofia@cadastre.bg, БУЛСТАТ:130362903

СКИЦА - ПРОЕКТ № 15-637178-21.06.2024 г.

за изменение на КККР за поземлен имот с идентификатор: **00357.5345.1363**

Гр. Нови Искър, общ. Столична, обл. София (столица)

По кадастралната карта и кадастралните регистри, одобрени

със Заповед: № РД-18-3/11.01.2012 г. на ИЗПЪЛНИТЕЛЕН ДИРЕКТОР НА АГКК

Изменението се състои в:

Заличен обект от КККР:

• Поземлен имот с идентификатор **00357.5345.1363**: последно изменение на кадастралната карта и кадастралните регистри, засягащо поземления имот е със заповед **18-950-23.01.2024 г. на НАЧАЛНИК А СГКК - СОФИЯ**, Адрес на поземления имот: **гр. Нови Искър, район Нови Искър, кв. "КУРИЛО"**, площ: **7784** кв. м, трайно предназначение на територията: **Урбанизирана**, начин на трайно ползване: **За обект комплекс за образование**, собственици: **няма данни**

Нанасяне на нови обекти в КККР:

• Поземлен имот с проектен идентификатор **00357.5345.1489**, проектна площ: **1331** кв. м, трайно предназначение на територията: **Урбанизирана**, начин на трайно ползване: **За обект комплекс за образование**; Съседни: **00357.5345.1188, 00357.5345.1253, 00357.5345.1341, 00357.5345.1369, 00357.5345.1194, 00357.5345.1364, 00357.5345.1470, 00357.5345.1469, 00357.5345.1486, 00357.5345.1192**

• Поземлен имот с проектен идентификатор **00357.5345.1488**, проектна площ: **4988** кв. м, трайно предназначение на територията: **Урбанизирана**, начин на трайно ползване: **За обект комплекс за образование**; Съседни: **00357.5345.1359, 00357.5345.1175, 00357.5345.1369, 00357.5345.1188, 00357.5345.1192, 00357.5345.1249, 00357.5345.1486, 00357.5345.1203, 00357.5345.1250, 00357.5345.1243, 00357.5345.1231**

• Поземлен имот с проектен идентификатор **00357.5345.1487**, проектна площ: **708** кв. м, трайно предназначение на територията: **Урбанизирана**, начин на трайно ползване: **За обект комплекс за образование**; Съседни: **00357.5345.1203, 00357.5345.1486, 00357.5345.1469, 00357.5345.1447, 00357.5345.1443, 00357.5345.1442**

• Поземлен имот с проектен идентификатор **00357.5345.1486**, проектна площ: **757** кв. м, трайно предназначение на територията: **Урбанизирана**, начин на трайно ползване: **Нива**; Съседни: **00357.5345.1203, 00357.5345.1488, 00357.5345.1249, 00357.5345.1192, 00357.5345.1489, 00357.5345.1469, 00357.5345.1487**

Скица-проект № 15-637178-21.06.2024 г. издадена въз основа на
заявление с входящ № 01-250621-07.05.2024 г.

Проектът е изработен по заявление с входящ № 01-250621-07.05.2024 г.

Изработил:

инж. Гергана Стефанова

.....
/инж. Гергана Стефанова/

