



Изх. № 24-13545-01.04.2025 г.

ДО

ИАНА ДАМЯНОВА БАЛЕВА

СИЛВИЯ ДАМЯНОВА БАЛЕВА

УВЕДОМЛЕНИЕ

На основание чл. 61, ал. 1 от Административнопроцесуалния кодекс (АПК), във връзка с чл. 18а, ал. 10 от АПК и чл. 54, ал. 4 от Закона за кадастъра и имотния регистър (ЗКИР), Ви уведомявам, че по повод постъпило заявление рег. № 01-450065-16.08.2024 г., подадено на основание чл. 51, ал. 3 от ЗКИР, е издадена заповед № 18-11227-28.10.2024 г. на началника на Служба по геодезия, картография и кадастър (СГКК) - ГР. СОФИЯ, с която е одобрено изменението на *кадастралната карта и кадастралния регистър на недвижимите имоти* на гр. София за схеми на самостоятелни обекти в сграда с идентификатори 68134.4361.217.13.22 и 68134.4361.217.13.23, състоящо се в *коригиране контурите на самостоятелни обекти с идентификатори 68134.4361.217.13.22 (апартамент 22) и 68134.4361.217.23 (апартамент 23), на етаж пети от сградата, въз основа на документи за собственост и съгласно проект за изменение на кадастралната карта и кадастралните регистри на правоспособно лице по ЗКИР.*

Изменението засяга схеми на самостоятелни обекти в сграда с идентификатори 68134.4361.217.13.22 и 68134.4361.217.13.23, за които в кадастралния регистър на недвижимите имоти сте записан като собственик или носител на друго вещно право.

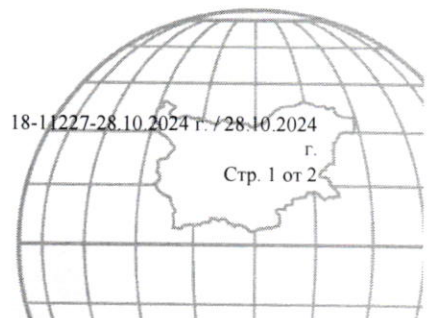
В 14-дневен срок, считано от датата на получаване на настоящото уведомление, Ви се предоставя възможност да се запознаете със Заповед № 18-11227-28.10.2024 г. на началника на СГКК - ГР. СОФИЯ.

СЛУЖБА ПО ГЕОДЕЗИЯ, КАРТОГРАФИЯ И КАДАСТЪР ГР. СОФИЯ

1618, кв. "ПАВЛОВО", Ул. "МУСАЛА" №1, 02/8188338,
sofia@cadastre.bg, БУЛСТАТ:130362903

18-11227-28.10.2024 г. / 28.10.2024

г.
Стр. 1 от 2





**АГЕНЦИЯ ПО ГЕОДЕЗИЯ,
КАРТОГРАФИЯ И КАДАСТЪР**

София 1618, кв. ПАВЛОВО, ул. МУСАЛА №1
ТЕЛ.: 02/818 83 83, ФАКС: 02/955 53 33
ACAD@CADASTRE.BG • WWW.CADASTRE.BG

При несъгласие с издадения административен акт може да го обжалвате по указания в него ред.

Приложение: Копие на Заповед № 18-11227-28.10.2024 г.

НАЧАЛНИК НА СГКК – ГР. СОФИЯ

/ инж.Момчил Терзийски /



Дата на поставяне на таблото и публикуване на електронната страница на АГКК: 03.04.2025г.

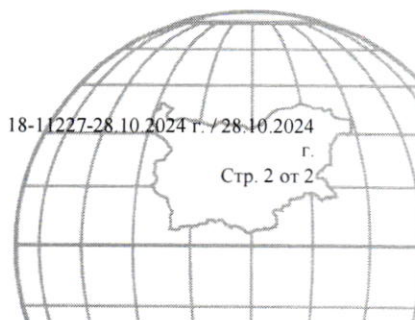
Дата на сваляне от таблото и премахване от електронната страница на АГКК: 11.04..2025г.


СЛУЖБА ПО ГЕОДЕЗИЯ, КАРТОГРАФИЯ И КАДАСТЪР ГР. СОФИЯ

1618, кв. "ПАВЛОВО", Ул. "МУСАЛА" №1, 02/8188338,
sofia@cadastre.bg, БУЛСТАТ:130362903

18-11227-28.10.2024г. / 28.10.2024

г.
Стр. 2 от 2





ЗАПОВЕД

№ 18-11227-28.10.2024 г.

На основание чл. 54, ал. 4, във връзка с чл. 54, ал. 1 и чл. 51, ал. 1, т. 2 от Закона за кадастъра и имотния регистър, заявление вх. № 01-450065-16.08.2024 г. от ТАНЯ ЖИВКОВА ДАМЯНОВА и Удостоверение за приемане на проект за изменение на кадастралната карта и кадастралните регистри № 25-211772-14.08.2024 г., издадено от СГКК – гр. СОФИЯ,

ОДОБРЯВАМ:

Изменението в кадастралната карта и кадастралните регистри на гр. София, ЕКАТТЕ 68134, общ. Столична, одобрена със заповед № РД-18-14 / 06.03.2009 г. на ИЗПЪЛНИТЕЛЕН ДИРЕКТОР НА АГКК, последно изменение на кадастралната карта и кадастралните регистри, засягащо самостоятелния обект е от 19.12.2019 г., състоящо се в *коригиране контурите на самостоятелни обекти с идентификатори 68134.4361.217.13.22 (апартамент 22) и 68134.4361.217.23 (апартамент 23), на етаж пети от сградата, въз основа на документи за собственост и съгласно проект за изменение на кадастралната карта и кадастралните регистри на правоспособно лице по ЗКИР.*

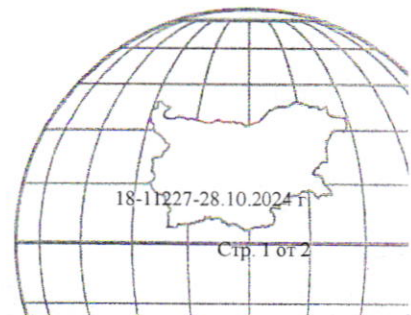
Промяна в границите на съществуващи обекти в КККР:

схема на самостоятелен обект в сграда с идентификатор 68134.4361.217.13.22:

данни преди промяната: площ по документ: **47.63 кв. м**, собственост на **ДАМЯН БАЛЕВ ДИМОВ** въз основа на документ: **Нотариален акт № 11 том XI дело 1832 от 02.04.1990г.**, издаден от "Софийски районен съд",

СЛУЖБА ПО ГЕОДЕЗИЯ, КАРТОГРАФИЯ И КАДАСТЪР ГР. СОФИЯ

1618, кв. "ПАВЛОВО", Ул. "МУСАЛА" №1, 02/8188338,
sofia@cadastre.bg, БУЛСТАТ:130362903





**АГЕНЦИЯ ПО ГЕОДЕЗИЯ,
КАРТОГРАФИЯ И КАДАСТЪР**

София 1618, кв. Павлово, ул. Мусала №1
ТЕЛ.: 02/818 83 83, ФАКС: 02/955 53 33
ACAD@CADASTRE.BG • WWW.CADASTRE.BG

данни след промяната: площ по документ: **47.63 кв. м**, собственост на **ДАМЯН БАЛЕВ ДИМОВ** въз основа на документ: **Нотариален акт № 11 том XI дело 1832 от 02.04.1990г.**, издаден от **"Софийски районен съд"**;

схема на самостоятелен обект в сграда с идентификатор **68134.4361.217.13.23:**

данни преди промяната: площ по документ: **0 кв. м**, няма данни за собственост,

данни след промяната: площ по документ: **70.81 кв. м**, собственост на **ТАНЯ ЖИВКОВА ДАМЯНОВА** въз основа на документ: **Нотариален акт № 103 том XLIV дело 8694 от 18.04.1994г.**, издаден от **НОТАРИУС ПРИ СРС, ДАМЯНА ЖИВКОВА ДАМЯНОВА** въз основа на документ: **Нотариален акт № 103 том XLIV дело 8694 от 18.04.1994г.**, издаден от **НОТАРИУС ПРИ СРС.**

Заповедта да се връчи на инж. Гургана Стефанова за изпълнение.

Заповедта да се съобщи по реда на АПК на заинтересованите лица, съгласно чл. 54, ал. 4 от ЗКИР.

Съгласно чл. 54, ал. 6 от Закона за кадастъра и имотния регистър, заповедта подлежи на обжалване, в 14-дневен срок от съобщаването ѝ по реда на АПК пред Административен съд - ГР. СОФИЯ.

НАЧАЛНИК НА СГКК – ГР. СОФИЯ:.....

/ инж.Момчил Терзийски /



СЛУЖБА ПО ГЕОДЕЗИЯ, КАРТОГРАФИЯ И КАДАСТЪР ГР. СОФИЯ

1618, кв. "ПАВЛОВО", Ул. "МУСАЛА" №1, 02/8188338,
sofia@cadastre.bg, БУЛСТАТ:130362903



18-11227-28.10.2024г

Стр. 2 от 2