



Изм. № 24-10110-13.03.2025

ДО

АЛЕКСАНДЪР БЛАГОЕВ СТОЯНОВ
РАЙНА ИВАНОВА МИТОВА

УВЕДОМЛЕНИЕ

УВАЖАЕМИ ГОСПОДИН / ГОСПОЖО,

На основание чл. 61, ал. 1 от Административнопроцесуалния кодекс (АПК), във връзка с чл. 18а, ал. 10 от АПК и чл. 53б, ал. 7 от Закона за кадастъра и имотния регистър (ЗКИР), Ви уведомявам, че по повод постъпило заявление рег. № 01-501015-12.09.2024г, подадено на основание чл. 51, ал. 3 от ЗКИР, е издадена Заповед № 18-957-06.02.2025г. на Началника на СГКК - Благоевград, с която е одобрено изменение на кадастралната карта и кадастралния регистър на недвижимите имоти на с. Горна Крушица, общ. Струмяни.

След изтичане на 7-дневния срок от поставяне на уведомлението на таблото в приемната на СГКК – Благоевград и публикуването му на електронната страница на АГКК, заповедта се счита за съобщена.

При несъгласие с издадения административен акт може да го обжалвате по указания в него ред.

Приложение: Заповед № 18-957-06.02.2025г. на Началника на СГКК – Благоевград.

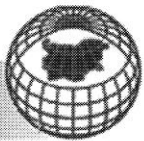
*Дата на поставяне на таблото и публикуване на електронната страница на АГКК: 13.03.2025г.
Дата на сваляне от таблото и премахване от електронната страница на АГКК: 21.03.2025г.*

ИНЖ. ВАЛЕРИ ТИМЕВ
Началник на Служба по геодезия
картография и кадастър-Благоевград



СЛУЖБА ПО ГЕОДЕЗИЯ, КАРТОГРАФИЯ И КАДАСТЪР
гр. Благоевград 2700, ул. „Иван Михайлов“ № 49, вх. Б, ет. 4

тел./ факс: 073/ 832459; 830423 e-mail: blagoevgrad@cadastre.bg



ЗАПОВЕД

№18-957-06.02.2025 г.

На основание чл. 53б, ал. 5, т. 1 от Закона за кадастъра и имотния регистър (ЗКИР), във връзка с чл. 81в, ал. 1 от Наредба №РД-02-20-5/15.12.2016 г. за съдържанието, създаването и поддържането на кадастралната карта и кадастралните регистри, Заявление №01-501015-12.09.2024 г. от **ЛЮБЕН НИКОЛОВ АНГЕЛОВ**, ведно с приложенията към него, документите и материалите по чл. 58 и чл. 75 от Наредба №РД-02-20-5/15.12.2016 г. и Удостоверение за приемане на проект за изменение на кадастралната карта и кадастралните регистри №25-226616-02.09.2024 г., геодезическо заснемане, решение № 4/536 от 01.03.1999г. на Поземелена Комисия с. Струмьяни за възстановяване правото на собственост на наследниците на Ангел Младенов Стоянов, Регулационен план на с. Горна Крушица, одобрен със Заповед № 2422/22.04.1958г. на Зам.Министър на Министерството на комуналното стопанство, благоустройство и пътищата и разработка на правоспособно лице по кадастър.

ОДОБРЯВАМ

Изменението в кадастралната карта и кадастралните регистри на с. Горна Крушица, ЕКАТТЕ 16273, община Струмьяни, област Благоевград, одобрени със Заповед №РД-18-216/05.04.2019 г., издадена от **ИЗПЪЛНИТЕЛЕН ДИРЕКТОР НА АГКК**.

Изменението е съгласно Скица-проект №15-1140710-08.11.2024г. и се състои в:

Нанасяне на нов обект в КККР:

поземлен имот с идентификатор 16273.16.55:

площ: 2760 кв.м

начин на трайно ползване: **За друг вид застрояване**
собственост на:

АНГЕЛ МЛАДЕНОВ СТОЯНОВ

въз основа на документ: **Решение на ПК по чл.17, ал.1 от ЗСПЗЗ (чл.27 от ППЗСПЗЗ) за възстановяване на правото на собственост с план за земеразделяне № 4/536 от 01.03.1999г., издаден от ПК.С.СТРУМЯНИ**

Промяна в границите на съществуващ обект в КККР:

поземлен имот с идентификатор 16273.16.9:

данни преди промяната:

площ: 4998 кв.м

начин на трайно ползване: **Нива**

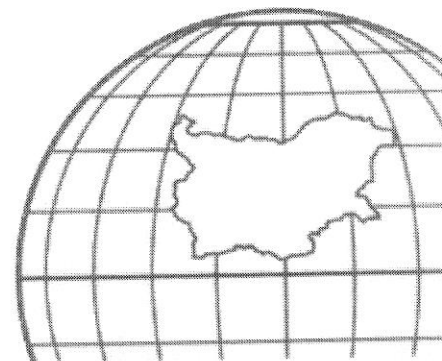
категория: **6**

Заповед №18-957-06.02.2025 г.,

издадена въз основа на

Заявление №01-501015-12.09.2024 г.

Код за достъп: 160660847477





собственост на:

АНГЕЛ МЛАДЕНОВ СТОЯНОВ

въз основа на документ: **Решение на ПК по чл.17, ал.1 от ЗСПЗЗ (чл.27 от ППЗСПЗЗ) за възстановяване на правото на собственост с план за земеразделяне № 4/536 от 01.03.1999г., издаден от ПК.С.СТРУМЯНИ**

носител на вещни и други права:

Няма данни

данни след промяната:

площ: **2238 кв.м**

начин на трайно ползване: **Нива**

категория: **6**

собственост на:

АНГЕЛ МЛАДЕНОВ СТОЯНОВ

въз основа на документ: **Решение на ПК по чл.17, ал.1 от ЗСПЗЗ (чл.27 от ППЗСПЗЗ) за възстановяване на правото на собственост с план за земеразделяне № 4/536 от 01.03.1999г., издаден от ПК.С.СТРУМЯНИ**

носител на вещни и други права:

Няма данни

Съгласно чл. 53б, ал. 7 от ЗКИР, заповедта да се съобщи по реда на АПК на заинтересованите лица. **ЛЮБЕН НИКОЛОВ АНГЕЛОВ, МАРИЙКА ЛЮБЕНОВА СТОЯНОВА, ЛЮБКА ГАЛИНОВА СТОЯНОВА, ПЕТЪР ГАЛИНОВ СТОЯНОВ, ГАЛЯ ИЛИЕВА ГАНЧЕВА, ИЛИЯНА КИРИЛОВА ГЕОРГИЕВА, ХРИСТО НИКОЛОВ СТОЯНОВ, КИРИЛКА НИКОЛОВА ГЕМКОВА, РОСИЦА СТЕФАНОВА СТАМЕНОВА, ЕМИЛ СТЕФАНОВ СТОЯНОВ, АЛЕКСАНДЪР БЛАГОЕВ СТОЯНОВ, РОСЕН ДАВИДКОВ ГЕОРГЪОВСКИ, РАЙНА ИВАНОВА МИТОВА, ЛИДИЯ ДОБРОМИРОВА СКРИМОВА, СТЕФАН ИВАНОВ БОЖИНОВ, ПАВЛИНА ХРИСТОВА ЧОРБАДЖИЙСКА, ЕМИЛ ТИМЧОВ ЧОРБАДЖИЙСКИ И ХРИСТИНА ТИМЧОВА ДЕРЕДЖИЕВА.**

Съгласно чл. 53б, ал. 7 от ЗКИР, заповедта подлежи на обжалване, в 14-дневен срок от съобщаването ѝ по реда на АПК пред Административен съд - БЛАГОЕВГРАД.

Обжалването на заповедта не спира изпълнението ѝ, освен ако съдът не постанови друго.

Приложение: Скица-проект №15-1140710-08.11.2024г.

Заповедта да се връчи на Захари Митрев - за изпълнение.

Началник на СГКК – БЛАГОЕВГРАД -

/инж. Валери Тимев/

Заповед №18-957-06.02.2025 г.,

издадена въз основа на

Заявление №01-501015-12.09.2024 г.

Код за достъп: 160660847477





СЛУЖБА ПО ГЕОДЕЗИЯ, КАРТОГРАФИЯ И КАДАСТЪР - ГР. БЛАГОЕВГРАД

2700, ПОЩЕНСКА КУТИЯ - 318, Ул. "ИВАН МИХАЙЛОВ" №49, вх.Б, ет.4, 073/832459; 830423,
blagoevgrad@cadastre.bg, БУЛСТАТ:130362903

СКИЦА - ПРОЕКТ № 15-1140710-08.11.2024 г.

за изменение на КККР за поземлен имот с идентификатор: 16273.16.9

С. Горна Крушица, общ. Струмьяни, обл. Благоевград

По кадастралната карта и кадастралните регистри, одобрени

със **Заповед: № РД-18-216/05.04.2019 г. на ИЗПЪЛНИТЕЛЕН ДИРЕКТОР НА АГКК**

Изменението се състои в:

Промяна в границите на съществуващ обект в КККР:

• Поземлен имот с идентификатор **16273.16.9**: последно изменение на кадастралната карта и кадастралните регистри, засягащо поземления имот: **няма данни за изменение, Данни преди промяната**: адрес на поземления имот: **местност ВАЛТАТА**, площ: **4998 кв. м**, трайно предназначение на територията: **Земеделска**, начин на трайно ползване: **Нива**, собственици: **АНГЕЛ МЛАДЕНОВ СТОЯНОВ**, площ 4998 кв. м от правото на собственост, Решение на ПК по чл.17, ал.1 от ЗСПЗЗ (чл.27 от ППЗСПЗЗ) за възстановяване на правото на собственост с план за земеразделяне № 4/536 от 01.03.1999г., издаден от ПК.С.СТРУМЯНИ; **Данни след промяната**: адрес на поземления имот: **местност**, площ: **2238 кв. м**, трайно предназначение на територията: **Земеделска**, начин на трайно ползване: **Нива**, собственици: **АНГЕЛ МЛАДЕНОВ СТОЯНОВ**, площ 4998 кв. м от правото на собственост, Решение на ПК по чл.17, ал.1 от ЗСПЗЗ (чл.27 от ППЗСПЗЗ) за възстановяване на правото на собственост с план за земеразделяне № 4/536 от 01.03.1999г., издаден от ПК.С.СТРУМЯНИ

Нанасяне на нов обект в КККР:

• Поземлен имот с проектен идентификатор **16273.16.55**, проектна площ: **2760 кв. м**, трайно предназначение на територията: **Урбанизирана**, начин на трайно ползване: **За друг вид застрояване**; Съседни: **16273.16.8, 16273.16.11, 16273.16.9, 16273.16.7**

Скицата - проект се издава за уведомяване по чл.26 от АПК .



Скица-проект № 15-1140710-08.11.2024 г. издадена въз основа на
заявление с входящ № 01-501015-12.09.2024 г.

Проектът е изработен по заявление с входящ № 01-33477-19.01.2024 г.

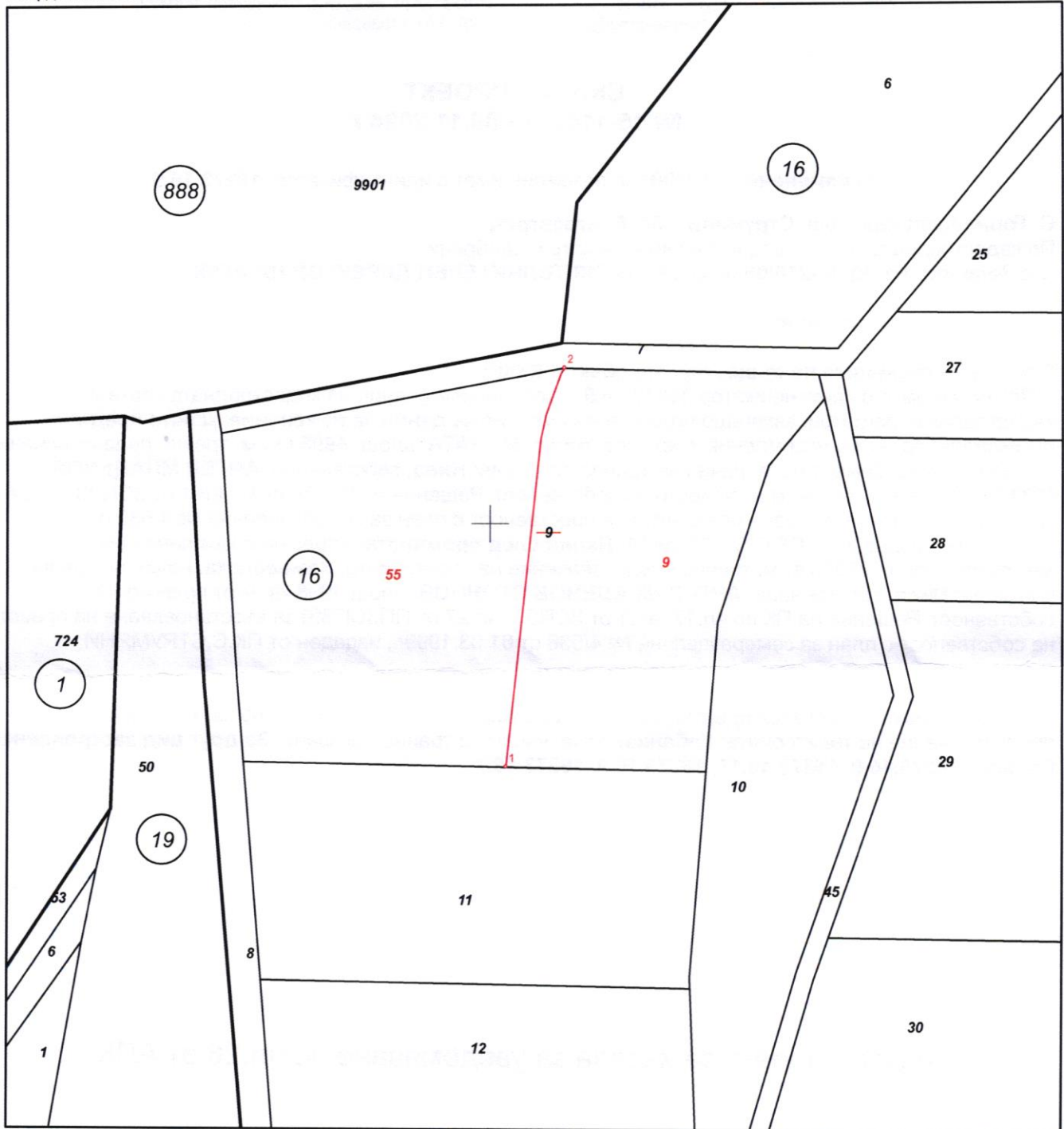
Изработил:

Захари Митрев

.....
/Захари Митрев/



Координатна система ККС2005



М 1:1000

Координатна система ККС2005

| Нова точка № | ПРОЕКТНИ КООРДИНАТИ | |
|--------------|---------------------|-----------|
| | X [м] | Y [м] |
| 1. | 4617260.96 | 305602.65 |
| 2. | 4617324.82 | 305611.99 |



Скица-проект № 15-1140710-08.11.2024 г. издадена въз основа на
заявление с входящ № 01-501015-12.09.2024 г.

Проектът е изработен по заявление с входящ № 01-33477-19.01.2024 г.

Изработил:

Захари Митрев

/Захари Митрев/