

СЛУЖБА ПО ГЕОДЕЗИЯ, КАРТОГРАФИЯ И КАДАСТЪР - ГР. БУРГАС

8000, ПОЩЕНСКА КУТИЯ -526, Бул. "СТ.СТАМБОЛОВ" №120,ет.4, 056/813518; 549701,
burgas@cadastre.bg, БУЛСТАТ:130362903

СКИЦА - ПРОЕКТ № 15-1164063-14.11.2024 г.

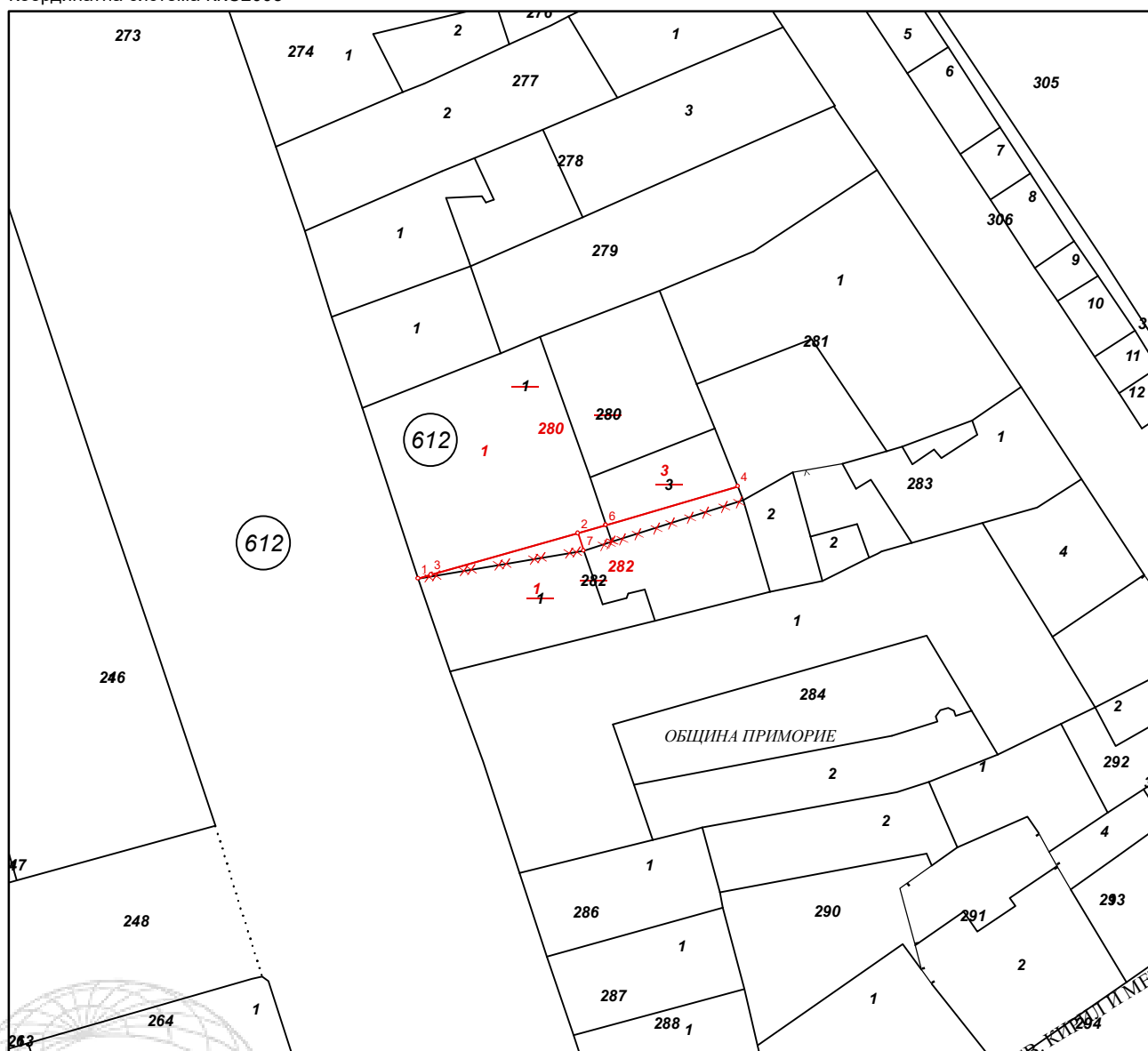
за **изменение на ККР** за поземлени имоти с идентификатори: **07079.612.282, 07079.612.280**, сгради с идентификатори: **07079.612.282.1, 07079.612.280.3, 07079.612.280.1**

Гр. Бургас, общ. Бургас, обл. Бургас

По кадастралната карта и кадастралните регистри, одобрени

със **Заповед: № РД-18-9/30.01.2009 г. на ИЗПЪЛНИТЕЛЕН ДИРЕКТОР НА АГКК**

Координатна система ККС2005



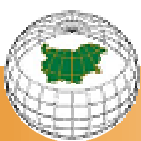
М 1:500

Скица-проект № 15-1164063-14.11.2024 г. издадена въз основа на
заявление с входящ № 01-608646-05.11.2024 г.

Проектът е изработен по заявление с входящ № 01-590874-28.10.2024 г.

Изработил:

инж. Пенка Бъчварова



Изменението се състои в:

Промяна в границите на съществуващи обекти в КККР:

• Поземлен имот с идентификатор **07079.612.282**: последно изменение на кадастралната карта и кадастралните регистри, засягащо поземления имот **е от 31.01.2024 г.**, **Данни преди промяната**: адрес на поземления имот: **гр. Бургас, АЛЕКСАНДРОВСКА № 85**, площ: **198 кв. м**, трайно предназначение на територията: **Урбанизирана**, начин на трайно ползване: **Ниско застрояване (до 10 m)**, собственици: **ЛИЯНА ПАНТЕЛЕЕВА ПАНДЕЛИЕВА**, Няма данни за идеалните части, Нотариален акт № 92 том 1 рег. 229 дело 65 от 09.01.2024г., издаден от Служба по вписванията гр.Бургас, **СТОЯНА ГЕОРГИЕВА ДИМИТРОВА**, Няма данни за идеалните части, Нотариален акт № 92 том 1 рег. 229 дело 65 от 09.01.2024г., издаден от Служба по вписванията гр.Бургас, **БОРИС ГЕОРГИЕВ ЗУМПАЛОВ**, Няма данни за идеалните части, Нотариален акт № 92 том 1 рег. 229 дело 65 от 09.01.2024г., издаден от Служба по вписванията гр.Бургас, **СВЕТЛА ПАНТЕЛЕЕВА ЕНЧЕВА**, Няма данни за идеалните части, Нотариален акт № 92 том 1 рег. 229 дело 65 от 09.01.2024г., издаден от Служба по вписванията гр.Бургас, **БОЖЕНА ПАНТЕЛЕЕВА ПАНДЕЛИЕВА**, Няма данни за идеалните части, Нотариален акт № 92 том 1 рег. 229 дело 65 от 09.01.2024г., издаден от Служба по вписванията гр.Бургас, **МОРЕНА РУСЕВА СЯРОВА**, Няма данни за идеалните части, Нотариален акт № 92 том 1 рег. 229 дело 65 от 09.01.2024г., издаден от Служба по вписванията гр.Бургас, **ЯНИ СИМЕОНОВ КУКОВ**, Няма данни за идеалните части, Нотариален акт № 92 том 1 рег. 229 дело 65 от 09.01.2024г., издаден от Служба по вписванията гр.Бургас; **Данни след промяната**: адрес на поземления имот: **гр. Бургас, ул. "Александровска" № 85**, площ: **221 кв. м**, трайно предназначение на територията: **Урбанизирана**, начин на трайно ползване: **Ниско застрояване (до 10 m)**, собственици: **ЛИЯНА ПАНТЕЛЕЕВА ПАНДЕЛИЕВА**, Няма данни за идеалните части, Нотариален акт № 92 том 1 рег. 229 дело 65 от 09.01.2024г., издаден от Служба по вписванията гр.Бургас, **ЯНИ СИМЕОНОВ КУКОВ**, Няма данни за идеалните части, Нотариален акт № 92 том 1 рег. 229 дело 65 от 09.01.2024г., издаден от Служба по вписванията гр.Бургас, **БОРИС ГЕОРГИЕВ ЗУМПАЛОВ**, Няма данни за идеалните части, Нотариален акт № 92 том 1 рег. 229 дело 65 от 09.01.2024г., издаден от Служба по вписванията гр.Бургас, **МОРЕНА РУСЕВА СЯРОВА**, Няма данни за идеалните части, Нотариален акт № 92 том 1 рег. 229 дело 65 от 09.01.2024г., издаден от Служба по вписванията гр.Бургас, **СТОЯНА ГЕОРГИЕВА ДИМИТРОВА**, Няма данни за идеалните части, Нотариален акт № 92 том 1 рег. 229 дело 65 от 09.01.2024г., издаден от Служба по вписванията гр.Бургас, **БОЖЕНА ПАНТЕЛЕЕВА ПАНДЕЛИЕВА**, Няма данни за идеалните части, Нотариален акт № 92 том 1 рег. 229 дело 65 от 09.01.2024г., издаден от Служба по вписванията гр.Бургас, **СВЕТЛА ПАНТЕЛЕЕВА ЕНЧЕВА**, Няма данни за идеалните части, Нотариален акт № 92 том 1 рег. 229 дело 65 от 09.01.2024г., издаден от Служба по вписванията гр.Бургас

• Поземлен имот с идентификатор **07079.612.280**: последно изменение на кадастралната карта и кадастралните регистри, засягащо поземления имот **е от 01.12.2015 г.**, **Данни преди промяната**: адрес на поземления имот: **гр. Бургас, АЛЕКСАНДРОВСКА № 87**, площ: **376 кв. м**, трайно предназначение на територията: **Урбанизирана**, начин на трайно ползване: **Ниско застрояване (до 10 m)**, собственици: **102680699, "АКВА-АКТИВ"- ООД**, Ид. част 84 кв. м от правото на собственост, Нотариален акт № 1 том 25 рег. 10470 дело 5876 от 19.12.2002г., издаден от Служба по вписванията гр.Бургас, **МАРИЙКА ДИМИТРОВА АЛАДЖОВА**, Ид. част 39,5 кв. м от правото на собственост, Нотариален акт № 1 том 25 рег. 10470 дело 5876 от 19.12.2002г., издаден от Служба по вписванията гр.Бургас, **МИЛЕНА САВОВА ГЕОРГИЕВА**, Ид. част 81 кв. м от правото на собственост, Нотариален акт № 1 том 25 рег. 10470 дело 5876 от 19.12.2002г., издаден от Служба по вписванията гр.Бургас, **СВЕТОСЛАВ САВОВ АЛАДЖОВ**, Ид. част 164 кв. м от правото на собственост, Нотариален акт № 1 том 25 рег. 10470 дело 5876 от 19.12.2002г., издаден от Служба по вписванията гр.Бургас; **Данни след промяната**: адрес на поземления имот: **гр. Бургас, ул. "Александровска" № 87**, площ: **352 кв. м**, трайно предназначение на територията: **Урбанизирана**, начин на трайно ползване: **Ниско застрояване (до 10 m)**, собственици: **СВЕТОСЛАВ САВОВ АЛАДЖОВ**, Ид. част 164 кв. м от правото на собственост, Нотариален акт № 1 том 25 рег. 10470 дело 5876 от 19.12.2002г., издаден от Служба по вписванията гр.Бургас, **МАРИЙКА ДИМИТРОВА АЛАДЖОВА**, Ид. част 39,5 кв. м от правото на собственост, Нотариален акт № 1 том 25 рег. 10470 дело 5876 от 19.12.2002г., издаден от Служба по вписванията гр.Бургас, **МИЛЕНА САВОВА ГЕОРГИЕВА**, Ид. част 81 кв. м от правото на собственост, Нотариален акт № 1 том 25 рег. 10470 дело 5876 от 19.12.2002г., издаден от Служба по вписванията гр.Бургас, **102680699, "АКВА-АКТИВ"- ООД**, Ид. част 84 кв. м от правото на собственост, Нотариален акт № 1 том 25 рег. 10470 дело 5876 от 19.12.2002г., издаден от Служба по вписванията гр.Бургас

• Сграда с идентификатор **07079.612.282.1**: последно изменение на кадастралната карта и кадастралните регистри, засягащо сградата **е от 31.01.2024 г.**, **Данни преди промяната**: адрес на

Скица-проект № 15-1164063-14.11.2024 г. издадена въз основа на
заявление с входящ № 01-608646-05.11.2024 г.

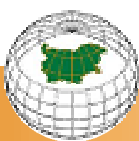
Проектът е изработен по заявление с входящ № 01-590874-28.10.2024 г.

Изработил:

инж. Пенка Бъчварова

Digitally signed by:

Penka Yaneva Bachvarova, E



сградата: **гр. Бургас, АЛЕКСАНДРОВСКА № 85**, площ: **92 кв. м**, предназначение: **Жилищна сграда - еднофамилна**, брой етажи: **2**, собственици: **ЛИЯНА ПАНТЕЛЕЕВА ПАНДЕЛИЕВА**, Няма данни за идеалните части, Нотариален акт № 92 том 1 рег. 229 дело 65 от 09.01.2024г., издаден от Служба по вписване - Бургас, **СТОЯНА ГЕОРГИЕВА ДИМИТРОВА**, Няма данни за идеалните части, Нотариален акт № 92 том 1 рег. 229 дело 65 от 09.01.2024г., издаден от Служба по вписване - Бургас, **БОРИС ГЕОРГИЕВ ЗУМПАЛОВ**, Няма данни за идеалните части, Нотариален акт № 92 том 1 рег. 229 дело 65 от 09.01.2024г., издаден от Служба по вписване - Бургас, **СВЕТЛА ПАНТЕЛЕЕВА ЕНЧЕВА**, Няма данни за идеалните части, Нотариален акт № 92 том 1 рег. 229 дело 65 от 09.01.2024г., издаден от Служба по вписване - Бургас, **БОЖЕНА ПАНТЕЛЕЕВА ПАНДЕЛИЕВА**, Няма данни за идеалните части, Нотариален акт № 92 том 1 рег. 229 дело 65 от 09.01.2024г., издаден от Служба по вписване - Бургас, **МОРЕНА РУСЕВА СЯРОВА**, Няма данни за идеалните части, Нотариален акт № 92 том 1 рег. 229 дело 65 от 09.01.2024г., издаден от Служба по вписване - Бургас, **ЯНИ СИМЕОНОВ КУКОВ**, Няма данни за идеалните части, Нотариален акт № 92 том 1 рег. 229 дело 65 от 09.01.2024г., издаден от Служба по вписване - Бургас; **Данни след промяната:** адрес на сградата: **гр. Бургас, ул. "Александровска" № 85**, площ: **100 кв. м**, предназначение: **Жилищна сграда - еднофамилна**, брой етажи: **2**, собственици: **БОРИС ГЕОРГИЕВ ЗУМПАЛОВ**, Няма данни за идеалните части, Нотариален акт № 92 том 1 рег. 229 дело 65 от 09.01.2024г., издаден от Служба по вписванията гр.Бургас, **ЯНИ СИМЕОНОВ КУКОВ**, Няма данни за идеалните части, Нотариален акт № 92 том 1 рег. 229 дело 65 от 09.01.2024г., издаден от Служба по вписванията гр.Бургас, **ЛИЯНА ПАНТЕЛЕЕВА ПАНДЕЛИЕВА**, Няма данни за идеалните части, Нотариален акт № 92 том 1 рег. 229 дело 65 от 09.01.2024г., издаден от Служба по вписванията гр.Бургас, **МОРЕНА РУСЕВА СЯРОВА**, Няма данни за идеалните части, Нотариален акт № 92 том 1 рег. 229 дело 65 от 09.01.2024г., издаден от Служба по вписванията гр.Бургас, **СТОЯНА ГЕОРГИЕВА ДИМИТРОВА**, Няма данни за идеалните части, Нотариален акт № 92 том 1 рег. 229 дело 65 от 09.01.2024г., издаден от Служба по вписванията гр.Бургас, **БОЖЕНА ПАНТЕЛЕЕВА ПАНДЕЛИЕВА**, Няма данни за идеалните части, Нотариален акт № 92 том 1 рег. 229 дело 65 от 09.01.2024г., издаден от Служба по вписванията гр.Бургас, **СВЕТЛА ПАНТЕЛЕЕВА ЕНЧЕВА**, Няма данни за идеалните части, Нотариален акт № 92 том 1 рег. 229 дело 65 от 09.01.2024г., издаден от Служба по вписванията гр.Бургас

• Сграда с идентификатор **07079.612.280.3**: последно изменение на кадастралната карта и кадастралните регистри, засягащо сградата: **няма данни за изменение**, **Данни преди промяната:** адрес на сградата: **гр. Бургас, АЛЕКСАНДРОВСКА № 87**, площ: **55 кв. м**, предназначение: **Селскостопанска сграда**, брой етажи: **1**, собственици: **няма данни**; **Данни след промяната:** адрес на сградата: **гр. Бургас, ул. "Александровска" № 87**, площ: **42 кв. м**, предназначение: **Селскостопанска сграда**, брой етажи: **1**, собственици: **няма данни**

• Сграда с идентификатор **07079.612.280.1**: последно изменение на кадастралната карта и кадастралните регистри, засягащо сградата **е от 27.10.2021 г.**, **Данни преди промяната:** адрес на сградата: **гр. Бургас, ул. АЛЕКСАНДРОВСКА № 87**, площ: **214 кв. м**, предназначение: **Друг вид обществена сграда**, брой етажи: **6**, собственици: **няма данни**; **Данни след промяната:** адрес на сградата: **гр. Бургас, ул. "Александровска" № 87**, площ: **202 кв. м**, предназначение: **Друг вид обществена сграда**, брой етажи: **6**, собственици: **няма данни**

Координатна система ККС2005

Нова точка №	ПРОЕКТНИ КООРДИНАТИ	
	X [м]	Y [м]
1.	4708611.72	662048.88
2.	4708615.10	662060.77
3.	4708611.99	662049.85
4.	4708618.57	662072.66
5.	4708615.69	662062.87
6.	4708615.69	662062.88
7.	4708613.80	662061.22