



СЛУЖБА ПО ГЕОДЕЗИЯ, КАРТОГРАФИЯ И КАДАСТЪР - ГР. БУРГАС

8000, ПОЩЕНСКА КУТИЯ -526, Бул. "СТ.СТАМБОЛОВ" №120, ет.4, 056/813518; 549701,
burgas@cadastre.bg, БУЛСТАТ:130362903

СКИЦА - ПРОЕКТ № 15-526527-27.07.2018 г.

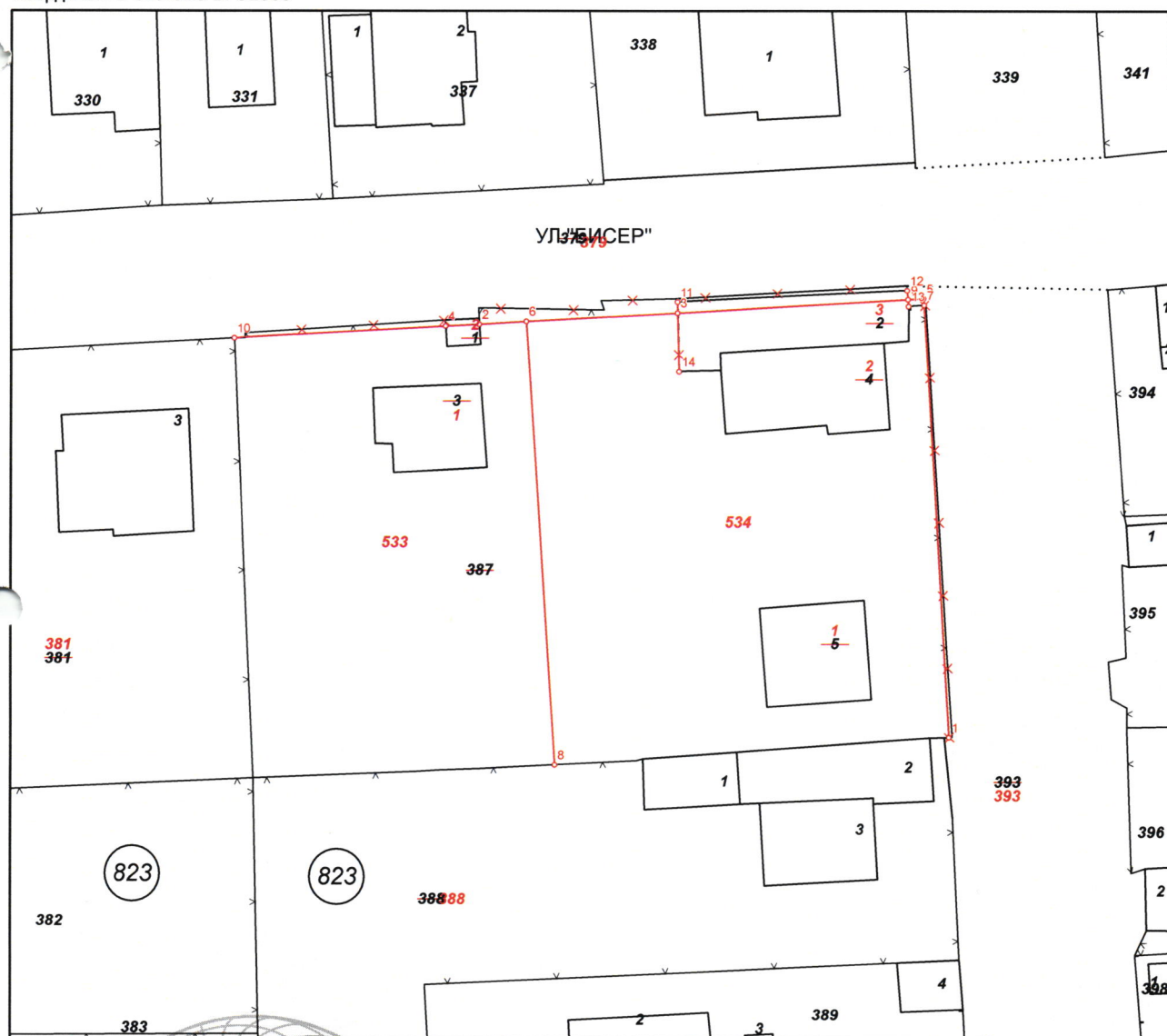
за изменение на КККР за поземлени имоти с идентификатори: **07079.823.387, 07079.823.393, 07079.823.388, 07079.823.381, 07079.823.379**, сгради с идентификатори: **07079.823.387.5, 07079.823.387.4, 07079.823.387.3, 07079.823.387.2, 07079.823.387.1**

Гр. Бургас, общ. Бургас, обл. Бургас

По кадастралната карта и кадастралните регистри, одобрени

със **Заповед: № РД-18-9/30.01.2009 г. на ИЗПЪЛНИТЕЛЕН ДИРЕКТОР НА АГКК**

Координатна система БГС2005




М 1:500

Скица № 15-526527-27.07.2018 г. издадена въз основа на документ с входящ № 01-218974-14.06.2018 г.

Изработил:

инж. Анатоли Велизаров



Н-к на СГКК - ГР БУРГАС:

инж. Светла Кутлева/



Изменението се състои в:

Заличени обекти от КККР:

- Поземлен имот с идентификатор **07079.823.387**: последно изменение със заповед: **няма издадена заповед за изменение в КККР**, Адрес на поземления имот: **гр. Бургас, п.к. 8000, Лозово, ул. Бисер № 5--5а**, площ: **1671** кв. м., трайно предназначение на територията: **Урбанизирана**, начин на трайно ползване: **Ниско застрояване (до 10 m)**, собственици: **ДАНКА ГЕОРГИЕВА СТАНКОВА**, Няма данни за идеалните части, Нотариален акт № 125 том 2 дело 744 от 01.01.1980г., издаден от РС БУРГАС, **КАЛИНКА ГЕОРГИЕВА ДИМИТРОВА**, Няма данни за идеалните части, Нотариален акт № 87 том 8 дело 2546 от 03.10.1989г., издаден от РС БУРГАС
- Сграда с идентификатор **07079.823.387.5**: последно изменение със заповед: **няма издадена заповед за изменение в КККР**, Адрес на сградата: **гр. Бургас, п.к. 8000, Лозово, ул. Бисер № 5--5а**, площ: **55** кв. м., предназначение: **Жилищна сграда - еднофамилна**, собственици: **няма данни**
- Сграда с идентификатор **07079.823.387.4**: последно изменение със заповед: **няма издадена заповед за изменение в КККР**, Адрес на сградата: **гр. Бургас, п.к. 8000, Лозово, ул. Бисер № 5--5а**, площ: **71** кв. м., предназначение: **Жилищна сграда - еднофамилна**, собственици: **няма данни**
- Сграда с идентификатор **07079.823.387.3**: последно изменение със заповед: **няма издадена заповед за изменение в КККР**, Адрес на сградата: **гр. Бургас, п.к. 8000, Лозово, ул. Бисер № 5--5а**, площ: **46** кв. м., предназначение: **Друг вид сграда за обитаване**, собственици: **няма данни**
- Сграда с идентификатор **07079.823.387.2**: последно изменение със заповед: **няма издадена заповед за изменение в КККР**, Адрес на сградата: **гр. Бургас, п.к. 8000, Лозово, ул. Бисер № 5--5а**, площ: **68** кв. м., предназначение: **Селскостопанска сграда**, собственици: **няма данни**
- Сграда с идентификатор **07079.823.387.1**: последно изменение със заповед: **няма издадена заповед за изменение в КККР**, Адрес на сградата: **гр. Бургас, п.к. 8000, Лозово, ул. Бисер № 5--5а**, площ: **5** кв. м., предназначение: **Селскостопанска сграда**, собственици: **няма данни**


Промяна в границите на съществуващи обекти в КККР:

- Поземлен имот с идентификатор **07079.823.393**: последно изменение със заповед: **няма издадена заповед за изменение в КККР**, Данни преди промяната: адрес на поземления имот: **гр. Бургас, п.к. 8000, Лозово, ул. Димитър Николов**, площ: **1314** кв. м., трайно предназначение на територията: **Урбанизирана**, начин на трайно ползване: **За второстепенна улица**, собственици: **000056814, Община град Бургас**, Няма данни за идеалните части, Няма документ за собственост; **Данни след промяната:** адрес на поземления имот: **гр. Бургас, п.к. 8000, Лозово, ул. Димитър Николов**, площ: **1318** кв. м., трайно предназначение на територията: **Урбанизирана**, начин на трайно ползване: **За второстепенна улица**, собственици: **000056814, Община град Бургас**, Няма данни за идеалните части, Няма документ за собственост
- Поземлен имот с идентификатор **07079.823.388**: последно изменение със заповед: **няма издадена заповед за изменение в КККР**, Данни преди промяната: адрес на поземления имот: **гр. Бургас, п.к. 8000, Лозово, ул. Димитър Николов № 3-б**, площ: **902** кв. м., трайно предназначение на територията: **Урбанизирана**, начин на трайно ползване: **Ниско застрояване (до 10 m)**, собственици: **КРЪСТИНА ДИМИТРОВА ИВАНОВА**, Ид. част 1/3, площ 867 кв.м. от правото на собственост, Нотариален акт № 124 том 11 от 01.08.1996г., издаден от РС БУРГАС, **СТАНКА ДИМИТРОВА ВЪЛЧЕВА**, Ид. част 1/3, площ 867 кв.м. от правото на собственост, Нотариален акт № 124 том 11 от 01.08.1996г., издаден от РС БУРГАС, **ДИМИТРИНА ДИМИТРОВА НИКОЛОВА**, Ид. част 1/3, площ 867 кв.м. от правото на собственост, Нотариален акт № 124 том 11 от 01.08.1996г., издаден от РС БУРГАС; **Данни след промяната:** адрес на поземления имот: **гр. Бургас, п.к. 8000, Лозово, ул. Димитър Николов № 3-б**, площ: **902** кв. м., трайно предназначение на територията: **Урбанизирана**, начин на трайно ползване: **Ниско застрояване (до 10 m)**, собственици: **КРЪСТИНА ДИМИТРОВА ИВАНОВА**, Ид. част 1/3, площ 867 кв.м. от правото на собственост, Нотариален акт № 124 том 11 от 01.08.1996г., издаден от РС БУРГАС, **СТАНКА ДИМИТРОВА ВЪЛЧЕВА**, Ид. част 1/3, площ 867 кв.м. от правото на собственост, Нотариален акт № 124 том 11 от 01.08.1996г., издаден от РС БУРГАС, **ДИМИТРИНА ДИМИТРОВА НИКОЛОВА**, Ид. част 1/3, площ 867 кв.м. от правото на собственост, Нотариален акт № 124 том 11 от 01.08.1996г., издаден от РС БУРГАС
- Поземлен имот с идентификатор **07079.823.381**: последно изменение със заповед: **няма издадена заповед за изменение в КККР**, Данни преди промяната: адрес на поземления имот: **гр. Бургас, п.к. 8000, Лозово, ул. Бисер № 17**, площ: **836** кв. м., трайно предназначение на територията: **Урбанизирана**, начин на трайно ползване: **Ниско застрояване (до 10 m)**, собственици: **СТАНЮ ЯНЧЕВ СТАНЕВ**, площ 785 кв.м. от правото на собственост, Протокол за съдебна делба № 124 том 1 от 28.09.1972г., издаден от

Скица № **15-526527-27.07.2018** г. издадена въз основа на документ с входящ № **01-218974-14.06.2018** г.

Изработил:

инж. Анатоли Велизаров



Н-к на СГКК - ГР БУРГАС:

инж. Светла Кутлева



Бургаски районен съд, **КАЛИНА НИКОЛОВА СТАНЕВА**, Ид. част 1/3 от 51/836 кв.м. от правото на собственост, Нотариален акт № 168 том 43 рег. 14771 дело 7763 от 04.11.2015г., издаден от Служба по вписванията гр.Бургас, **НИКОЛАЙ СТАНЕВ СТАНЕВ**, Ид. част 1/3 от 51/836 кв.м. от правото на собственост, Нотариален акт № 168 том 43 рег. 14771 дело 7763 от 04.11.2015г., издаден от Служба по вписванията гр.Бургас, **МАРИЯ СТАНЕВА ВЪЛЧЕВА**, Ид. част 1/3 от 51/836 кв.м. от правото на собственост, Нотариален акт № 168 том 43 рег. 14771 дело 7763 от 04.11.2015г., издаден от Служба по вписванията гр.Бургас; **Данни след промяната:** адрес на поземления имот: **гр. Бургас, п.к. 8000, Лозово,ул.Бисер № 17**, площ: **836 кв. м.**, трайно предназначение на територията: **Урбанизирана**, начин на трайно ползване: **Ниско застрояване (до 10 m)**, собственици: **СТАНЮ ЯНЧЕВ СТАНЕВ**, площ 785 кв.м. от правото на собственост, Протокол за съдебна делба № 124 том 1 от 28.09.1972г., издаден от Бургаски районен съд, **КАЛИНА НИКОЛОВА СТАНЕВА**, Ид. част 1/3 от 51/836 кв.м. от правото на собственост, Нотариален акт № 168 том 43 рег. 14771 дело 7763 от 04.11.2015г., издаден от Служба по вписванията гр.Бургас, **НИКОЛАЙ СТАНЕВ СТАНЕВ**, Ид. част 1/3 от 51/836 кв.м. от правото на собственост, Нотариален акт № 168 том 43 рег. 14771 дело 7763 от 04.11.2015г., издаден от Служба по вписванията гр.Бургас, **МАРИЯ СТАНЕВА ВЪЛЧЕВА**, Ид. част 1/3 от 51/836 кв.м. от правото на собственост, Нотариален акт № 168 том 43 рег. 14771 дело 7763 от 04.11.2015г., издаден от Служба по вписванията гр.Бургас

• Поземлен имот с идентификатор **07079.823.379**: последно изменение със заповед: **18-5062-19.06.2018 г. на НАЧАЛНИК НА СГКК - БУРГАС**, **Данни преди промяната:** адрес на поземления имот: **гр. Бургас, п.к. 8000, Лозово,ул.Бисер**, площ: **4891 кв. м.**, трайно предназначение на територията: **Урбанизирана**, начин на трайно ползване: **За второстепенна улица**, собственици: **000056814, Община град Бургас**, Няма данни за идеалните части, Няма документ за собственост; **Данни след промяната:** адрес на поземления имот: **гр. Бургас, п.к. 8000, Лозово,ул.Бисер**, площ: **4927 кв. м.**, трайно предназначение на територията: **Урбанизирана**, начин на трайно ползване: **За второстепенна улица**, собственици: **000056814, Община град Бургас**, Няма данни за идеалните части, Няма документ за собственост

Нанасяне на нови обекти в КККР:

- Поземлен имот с проектен идентификатор **07079.823.534**, проектна площ: **930 кв. м.**; Съседни: **07079.823.533, 07079.823.388, 07079.823.393, 07079.823.379**
- Поземлен имот с проектен идентификатор **07079.823.533**, проектна площ: **700 кв. м.**; Съседни: **07079.823.381, 07079.823.382, 07079.823.388, 07079.823.534, 07079.823.379**
- Сграда с проектен идентификатор **07079.823.534.3**, проектна площ: **68 кв. м.**
- Сграда с проектен идентификатор **07079.823.534.2**, проектна площ: **71 кв. м.**
- Сграда с проектен идентификатор **07079.823.534.1**, проектна площ: **55 кв. м.**
- Сграда с проектен идентификатор **07079.823.533.2**, проектна площ: **5 кв. м.**
- Сграда с проектен идентификатор **07079.823.533.1**, проектна площ: **46 кв. м.**

Координатна система БГС2005

Нова точка №	ПРОЕКТНИ КООРДИНАТИ	
	X [м]	Y [м]
1.	4712464.28	656697.98
2.	4712494.37	656663.70
3.	4712495.20	656678.18
4.	4712494.23	656661.24
5.	4712496.21	656696.10
6.	4712494.57	656667.15
7.	4712495.73	656696.12
8.	4712462.26	656669.25
9.	4712496.15	656694.96
10.	4712493.33	656645.82
11.	4712495.97	656678.16
12.	4712496.81	656694.91
13.	4712495.65	656695.00
14.	4712490.93	656678.28

Скица № **15-526527-27.07.2018 г.** издадена въз основа на документ с входящ № **01-218974-14.06.2018 г.**

Изработил:

инж. Анатоли Велизаров



Н-к на СГКК - ГР БУРГАС:

инж. Светлана Кутлева