



## СЛУЖБА ПО ГЕОДЕЗИЯ, КАРТОГРАФИЯ И КАДАСТЪР - ГР. ТЪРГОВИЩЕ

7700, ПОЩЕНСКА КУТИЯ 184, Ул. "ЛИЛИЯ" №2, 0601/67325; 67644,  
targovishte@cadastre.bg, БУЛСТАТ:130362903

### СКИЦА - ПРОЕКТ № 15-1045559-15.10.2024 г.

за изменение на КККР за поземлени имоти с идентификатори: 32473.75.19, 32473.50.25, 32473.77.6, 32473.74.3, 32473.72.4, 32473.58.8, 32473.58.1, 32473.57.18, 32473.57.17, 32473.56.25, 32473.56.23, 32473.52.33, 32473.51.27, 32473.51.25, 32473.51.24, 32473.50.16, 32473.50.12, 32473.49.14

С. Изворово, общ. Антоново, обл. Търговище

По кадастралната карта и кадастралните регистри, одобрени

със Заповед: № РД-18-13/27.01.2017 г. на ИЗПЪЛНИТЕЛЕН ДИРЕКТОР НА АГКК

Изменението се състои в:

#### Заличени обекти от КККР:

• Поземлен имот с идентификатор 32473.75.19: последно изменение на кадастралната карта и кадастралните регистри, засягащо поземления имот: **няма данни за изменение**, Адрес на поземления имот: **местност ПЪНОВА ГОРА**, площ: 19837 кв. м, трайно предназначение на територията: **Горска**, начин на трайно ползване: **Друг вид дървопроизводителна гора**, собственици: **МЗГ - ДЛ/ДДС**, площ 19839 кв. м от правото на собственост, Други № 313 от 09.06.2004г., издаден от ОСЗГ АНТОНОВО

• Поземлен имот с идентификатор 32473.50.25: последно изменение на кадастралната карта и кадастралните регистри, засягащо поземления имот: **няма данни за изменение**, Адрес на поземления имот: **местност**, площ: 4008 кв. м, трайно предназначение на територията: **Земеделска**, начин на трайно ползване: **За селскостопански, горски, ведомствен път**, собственици: **ОБЩИНА АНТОНОВО**, площ 4098 кв. м от правото на собственост, Други № 776 от 20.10.2005г., издаден от ОСЗГ АНТОНОВО, площ 4007 кв. м от правото на собственост, Други № ..... от 17.02.2000г., издаден от ОСЗГ АНТОНОВО

#### Промяна в границите на съществуващи обекти в КККР:

• Поземлен имот с идентификатор 32473.77.6: последно изменение на кадастралната карта и кадастралните регистри, засягащо поземления имот: **няма данни за изменение**, **Данни преди промяната**: адрес на поземления имот: **местност ПЪНОВА ГОРА**, площ: 12858 кв. м, трайно предназначение на територията: **Горска**, начин на трайно ползване: **Друг вид дървопроизводителна гора**, собственици: **МЗГ - ДЛ/ДДС**, площ 12859 кв. м от правото на собственост, Други № 313 от 09.06.2004г., издаден от ОСЗГ АНТОНОВО; **Данни след промяната**: адрес на поземления имот: **местност**, площ: 12663 кв. м, трайно предназначение на територията: **Горска**, начин на трайно ползване: **Друг вид дървопроизводителна гора**, собственици: **МЗГ - ДЛ/ДДС**, площ 12859 кв. м от правото на собственост, Други № 313 от 09.06.2004г., издаден от ОСЗГ АНТОНОВО

• Поземлен имот с идентификатор 32473.74.3: последно изменение на кадастралната карта и кадастралните регистри, засягащо поземления имот: **няма данни за изменение**, **Данни преди промяната**: адрес на поземления имот: **местност ЧАТМА**, площ: 5780 кв. м, трайно предназначение на територията: **Горска**, начин на трайно ползване: **Друг вид дървопроизводителна гора**, собственици: **МЗГ - ДЛ/ДДС**, площ 5781 кв. м от правото на собственост, Други № 313 от 09.06.2004г., издаден от ОСЗГ АНТОНОВО; **Данни след промяната**: адрес на поземления имот: **местност ЧАТМА**, площ: 5629 кв. м, трайно предназначение на територията: **Горска**, начин на трайно ползване: **Друг вид дървопроизводителна гора**, собственици: **МЗГ - ДЛ/ДДС**, площ 5781 кв. м от правото на собственост, Други № 313 от 09.06.2004г., издаден от ОСЗГ АНТОНОВО

• Поземлен имот с идентификатор 32473.72.4: последно изменение на кадастралната карта и кадастралните регистри, засягащо поземления имот: **няма данни за изменение**, **Данни преди промяната**: адрес на поземления имот: **местност**, площ: 937 кв. м, трайно предназначение на територията: **Земеделска**, начин на трайно ползване: **Дере**, собственици: **ОБЩИНА АНТОНОВО**, площ 4098 кв. м от правото на собственост, Други № 776 от 20.10.2005г., издаден от ОСЗГ АНТОНОВО, площ 938 кв. м от правото на собственост, Други № ..... от 17.02.2000г., издаден от КМЕТ НА ОБЩИНА АНТОНОВО; **Данни след промяната**: адрес на поземления имот: **местност**, площ: 833 кв. м, трайно предназначение на територията: **Земеделска**, начин на трайно ползване: **Дере**, собственици: **ОБЩИНА**

скица-проект № 15-1045559-15.10.2024 г. издадена въз основа на  
заявление с входящ № 01-531542-30.09.2024 г.

Проектът е изработен по заявление с входящ № 01-425071-05.08.2024 г.

Изработил:

инж. Рени Митева

/инж. Рени Митева/



**АНТОНОВО**, площ 4098 кв. м от правото на собственост, Други № 776 от 20.10.2005г., издаден от ОСЗГ АНТОНОВО, площ 938 кв. м от правото на собственост, Други № ..... от 17.02.2000г., издаден от КМЕТ НА ОБЩИНА АНТОНОВО

• Поземлен имот с идентификатор **32473.58.8**: последно изменение на кадастралната карта и кадастралните регистри, засягащо поземления имот: **няма данни за изменение, Данни преди промяната**: адрес на поземления имот: **местност**, площ: **1495 кв. м**, трайно предназначение на територията: **Земеделска**, начин на трайно ползване: **За селскостопански, горски, ведомствен път**, собственици: **ОБЩИНА АНТОНОВО**, площ 4098 кв. м от правото на собственост, Други № 776 от 20.10.2005г., издаден от ОСЗГ АНТОНОВО, площ 1496 кв. м от правото на собственост, Други № ..... от 17.02.2000г., издаден от ОСЗГ АНТОНОВО; **Данни след промяната**: адрес на поземления имот: **местност**, площ: **1277 кв. м**, трайно предназначение на територията: **Земеделска**, начин на трайно ползване: **За селскостопански, горски, ведомствен път**, собственици: **ОБЩИНА АНТОНОВО**, площ 4098 кв. м от правото на собственост, Други № 776 от 20.10.2005г., издаден от ОСЗГ АНТОНОВО, площ 1496 кв. м от правото на собственост, Други № ..... от 17.02.2000г., издаден от ОСЗГ АНТОНОВО

• Поземлен имот с идентификатор **32473.58.1**: последно изменение на кадастралната карта и кадастралните регистри, засягащо поземления имот **е от 25.03.2021 г.**, **Данни преди промяната**: адрес на поземления имот: **местност ЧАТМА**, площ: **3499 кв. м**, трайно предназначение на територията: **Земеделска**, начин на трайно ползване: **Изоставена нива**, собственици: **000861326, "ТУС" ЕООД**, площ 3500 кв. м от правото на собственост, Други № 187 том VI рег. 6517 дело 1067 от 04.09.2008г., издаден от НОТАРИУС #327 - РС ОМУРТАГ.; **Данни след промяната**: адрес на поземления имот: **местност**, площ: **3229 кв. м**, трайно предназначение на територията: **Земеделска**, начин на трайно ползване: **Изоставена нива**, собственици: **000861326, "ТУС" ЕООД**, площ 3500 кв. м от правото на собственост, Други № 187 том VI рег. 6517 дело 1067 от 04.09.2008г., издаден от НОТАРИУС #327 - РС ОМУРТАГ.

• Поземлен имот с идентификатор **32473.57.18**: последно изменение на кадастралната карта и кадастралните регистри, засягащо поземления имот: **няма данни за изменение, Данни преди промяната**: адрес на поземления имот: **местност**, площ: **3090 кв. м**, трайно предназначение на територията: **Земеделска**, начин на трайно ползване: **За селскостопански, горски, ведомствен път**, собственици: **ОБЩИНА АНТОНОВО**, площ 4098 кв. м от правото на собственост, Други № 776 от 20.10.2005г., издаден от ОСЗГ АНТОНОВО, площ 3088 кв. м от правото на собственост, Други № ..... от 17.02.2000г., издаден от ОСЗГ АНТОНОВО; **Данни след промяната**: адрес на поземления имот: **местност**, площ: **2849 кв. м**, трайно предназначение на територията: **Земеделска**, начин на трайно ползване: **За селскостопански, горски, ведомствен път**, собственици: **ОБЩИНА АНТОНОВО**, площ 4098 кв. м от правото на собственост, Други № 776 от 20.10.2005г., издаден от ОСЗГ АНТОНОВО, площ 3088 кв. м от правото на собственост, Други № ..... от 17.02.2000г., издаден от ОСЗГ АНТОНОВО

• Поземлен имот с идентификатор **32473.57.17**: последно изменение на кадастралната карта и кадастралните регистри, засягащо поземления имот **е от 21.06.2022 г.**, **Данни преди промяната**: адрес на поземления имот: **местност БАИРА**, площ: **8999 кв. м**, трайно предназначение на територията: **Земеделска**, начин на трайно ползване: **Изоставена нива**, собственици: **113048373, КОНСТАНТИНОС АНАСТАСИУ-98 ЕООД**, Ид. част 1/12, площ 9000 кв. м от правото на собственост, Нотариален акт № 4 том 7 рег. 1949 дело 12271 от 18.12.2020г., издаден от Служба по вписванията гр. Омуртаг, **ГЕОРГИ ИВАНОВ СТАЙКОВ**, площ 9000 кв. м от правото на собственост, Други № 22740 от 16.08.1999г., издаден от ОСЗГ АНТОНОВО, **113048373, "КОНСТАНТИНОС АНАСТАСИУ"-98" ЕООД**, Ид. част 1/4 от правото на собственост, 1/4, Нотариален акт № 5 том 7 рег. 1950 от 18.12.2020г., издаден от Служба по вписванията гр. Омуртаг; **Данни след промяната**: адрес на поземления имот: **местност**, площ: **8433 кв. м**, трайно предназначение на територията: **Земеделска**, начин на трайно ползване: **Изоставена нива**, собственици: **113048373, КОНСТАНТИНОС АНАСТАСИУ-98 ЕООД**, Ид. част 1/12, площ 9000 кв. м от правото на собственост, Нотариален акт № 4 том 7 рег. 1949 дело 12271 от 18.12.2020г., издаден от Служба по вписванията гр. Омуртаг, **ГЕОРГИ ИВАНОВ СТАЙКОВ**, площ 9000 кв. м от правото на собственост, Други № 22740 от 16.08.1999г., издаден от ОСЗГ АНТОНОВО, **113048373, "КОНСТАНТИНОС АНАСТАСИУ"-98" ЕООД**, Ид. част 1/4 от правото на собственост, 1/4, Нотариален акт № 5 том 7 рег. 1950 от 18.12.2020г., издаден от Служба по вписванията гр. Омуртаг

• Поземлен имот с идентификатор **32473.56.25**: последно изменение на кадастралната карта и кадастралните регистри, засягащо поземления имот: **няма данни за изменение, Данни преди промяната**: адрес на поземления имот: **местност**, площ: **1847 кв. м**, трайно предназначение на територията: **Земеделска**, начин на трайно ползване: **За селскостопански, горски, ведомствен път**, собственици: **ОБЩИНА АНТОНОВО**, площ 4098 кв. м от правото на собственост, Други № 776 от 20.10.2005г., издаден от ОСЗГ АНТОНОВО, площ 1849 кв. м от правото на собственост, Други № ..... от 17.02.2000г., издаден от ОСЗГ АНТОНОВО; **Данни след промяната**: адрес на поземления имот:

Скица-проект № 15-1045559-15.10.2024 г. издадена въз основа на заявление с входящ № 01-531542-30.09.2024 г.

Проектът е изработен по заявление с входящ № 01-425071-05.08.2024 г.

Изработил:

инж. Рени Митева

инж. Рени Митева/



**местност**, площ: **1603 кв. м**, трайно предназначение на територията: **Земеделска**, начин на трайно ползване: **За селскостопански, горски, ведомствен път**, собственици: **ОБЩИНА АНТОНОВО**, площ 4098 кв. м от правото на собственост, Други № 776 от 20.10.2005г., издаден от ОСЗГ АНТОНОВО, площ 1849 кв. м от правото на собственост, Други № ..... от 17.02.2000г., издаден от ОСЗГ АНТОНОВО

• Поземлен имот с идентификатор **32473.56.23**: последно изменение на кадастралната карта и кадастралните регистри, засягащо поземления имот: **няма данни за изменение, Данни преди промяната**: адрес на поземления имот: **местност**, площ: **976 кв. м**, трайно предназначение на територията: **Земеделска**, начин на трайно ползване: **За селскостопански, горски, ведомствен път**, собственици: **ОБЩИНА АНТОНОВО**, площ 4098 кв. м от правото на собственост, Други № 776 от 20.10.2005г., издаден от ОСЗГ АНТОНОВО, площ 976 кв. м от правото на собственост, Други № ..... от 17.02.2000г., издаден от ОСЗГ АНТОНОВО; **Данни след промяната**: адрес на поземления имот:

**местност**, площ: **964 кв. м**, трайно предназначение на територията: **Земеделска**, начин на трайно ползване: **За селскостопански, горски, ведомствен път**, собственици: **ОБЩИНА АНТОНОВО**, площ 4098 кв. м от правото на собственост, Други № 776 от 20.10.2005г., издаден от ОСЗГ АНТОНОВО, площ 976 кв. м от правото на собственост, Други № ..... от 17.02.2000г., издаден от ОСЗГ АНТОНОВО

• Поземлен имот с идентификатор **32473.52.33**: последно изменение на кадастралната карта и кадастралните регистри, засягащо поземления имот: **няма данни за изменение, Данни преди промяната**: адрес на поземления имот: **местност**, площ: **33362 кв. м**, трайно предназначение на територията: **Територия на транспорта**, начин на трайно ползване: **За път от републиканската пътна мрежа**, собственици: **ДЪРЖАВАТА**, площ 33365.002 кв. м от правото на собственост, Други № ..... от 17.02.2000г., издаден от КМЕТ НА ОБЩИНА АНТОНОВО, площ 33365.002 кв. м от правото на собственост, Други № 313 от 09.06.2004г., издаден от ОСЗГ АНТОНОВО; **Данни след промяната**: адрес на поземления имот: **местност**, площ: **40186 кв. м**, трайно предназначение на територията: **Територия на транспорта**, начин на трайно ползване: **За път от републиканската пътна мрежа**, собственици: **ДЪРЖАВАТА**, площ 33365.002 кв. м от правото на собственост, Други № ..... от 17.02.2000г., издаден от КМЕТ НА ОБЩИНА АНТОНОВО, площ 33365.002 кв. м от правото на собственост, Други № 313 от 09.06.2004г., издаден от ОСЗГ АНТОНОВО

• Поземлен имот с идентификатор **32473.51.27**: последно изменение на кадастралната карта и кадастралните регистри, засягащо поземления имот: **няма данни за изменение, Данни преди промяната**: адрес на поземления имот: **местност РАВНИЩЕТО**, площ: **3788 кв. м**, трайно предназначение на територията: **Земеделска**, начин на трайно ползване: **Пасище**, собственици: **ОБЩИНА АНТОНОВО**, площ 4863 кв. м от правото на собственост, Други № 776 от 20.10.2005г., издаден от ОСЗГ АНТОНОВО, площ 3788 кв. м от правото на собственост, Други № ..... от 17.02.2000г., издаден от ОСЗГ АНТОНОВО; **Данни след промяната**: адрес на поземления имот: **местност**, площ: **3768 кв. м**, трайно предназначение на територията: **Земеделска**, начин на трайно ползване: **Пасище**, собственици: **ОБЩИНА АНТОНОВО**, площ 4863 кв. м от правото на собственост, Други № 776 от 20.10.2005г., издаден от ОСЗГ АНТОНОВО, площ 3788 кв. м от правото на собственост, Други № ..... от 17.02.2000г., издаден от ОСЗГ АНТОНОВО

• Поземлен имот с идентификатор **32473.51.25**: последно изменение на кадастралната карта и кадастралните регистри, засягащо поземления имот: **няма данни за изменение, Данни преди промяната**: адрес на поземления имот: **местност**, площ: **465 кв. м**, трайно предназначение на територията: **Земеделска**, начин на трайно ползване: **Дере**, собственици: **ОБЩИНА АНТОНОВО**, площ 4098 кв. м от правото на собственост, Други № 776 от 20.10.2005г., издаден от ОСЗГ АНТОНОВО, площ 465 кв. м от правото на собственост, Други № ..... от 17.02.2000г., издаден от КМЕТ НА ОБЩИНА АНТОНОВО; **Данни след промяната**: адрес на поземления имот: **местност**, площ: **296 кв. м**, трайно предназначение на територията: **Земеделска**, начин на трайно ползване: **Дере**, собственици: **ОБЩИНА АНТОНОВО**, площ 4098 кв. м от правото на собственост, Други № 776 от 20.10.2005г., издаден от ОСЗГ АНТОНОВО, площ 465 кв. м от правото на собственост, Други № ..... от 17.02.2000г., издаден от КМЕТ НА ОБЩИНА АНТОНОВО

• Поземлен имот с идентификатор **32473.51.24**: последно изменение на кадастралната карта и кадастралните регистри, засягащо поземления имот: **няма данни за изменение, Данни преди промяната**: адрес на поземления имот: **местност ТУРСКИ ГРОБИЩА**, площ: **6567 кв. м**, трайно предназначение на територията: **Земеделска**, начин на трайно ползване: **Овраг, промойна**, собственици: **ОБЩИНА АНТОНОВО**, площ 4098 кв. м от правото на собственост, Други № 776 от 20.10.2005г., издаден от ОСЗГ АНТОНОВО, площ 6568 кв. м от правото на собственост, Други № ..... от 17.02.2000г., издаден от КМЕТ НА ОБЩИНА АНТОНОВО; **Данни след промяната**: адрес на поземления имот: **местност**, площ: **5614 кв. м**, трайно предназначение на територията: **Земеделска**, начин на трайно ползване: **Овраг, промойна**, собственици: **ОБЩИНА АНТОНОВО**, площ 4098 кв. м от правото на

Скица-проект № 15-1045559-15.10.2024 г. издадена въз основа на  
заявление с входящ № 01-531542-30.09.2024 г.

Проектът е изработен по заявление с входящ № 01-425071-05.08.2024 г.

Изработил:

инж. Рени Митева

инж. Рени Митева/



собственост, Други № 776 от 20.10.2005г., издаден от ОСЗГ АНТОНОВО, площ 6568 кв. м от правото на собственост, Други № ..... от 17.02.2000г., издаден от КМЕТ НА ОБЩИНА АНТОНОВО

• Поземлен имот с идентификатор **32473.50.16**: последно изменение на кадастралната карта и кадастралните регистри, засягащо поземления имот: **няма данни за изменение, Данни преди промяната**: адрес на поземления имот: **местност РАВНИЩЕТО**, площ: **3331 кв. м**, трайно предназначение на територията: **Земеделска**, начин на трайно ползване: **Нива**, собственици: **113048373, "КОНСТАНТИНОС АНАСТАСИУ-98" ЕООД**, площ 3332 кв. м от правото на собственост, Други № 86 том 4 рег. 1663 дело 672 от 19.06.2012г., издаден от КМЕТ НА ОБЩИНА АНТОНОВО; **Данни след промяната**: адрес на поземления имот: **местност**, площ: **3296 кв. м**, трайно предназначение на територията: **Земеделска**, начин на трайно ползване: **Нива**, собственици: **113048373, "КОНСТАНТИНОС АНАСТАСИУ-98" ЕООД**, площ 3332 кв. м от правото на собственост, Други № 86 том 4 рег. 1663 дело 672 от 19.06.2012г., издаден от КМЕТ НА ОБЩИНА АНТОНОВО

• Поземлен имот с идентификатор **32473.50.12**: последно изменение на кадастралната карта и кадастралните регистри, засягащо поземления имот: **няма данни за изменение, Данни преди промяната**: адрес на поземления имот: **местност РАВНИЩЕТО**, площ: **4000 кв. м**, трайно предназначение на територията: **Земеделска**, начин на трайно ползване: **Нива**, собственици: **МОМЧИЛ МИХАЛЕВ МОМЧЕВ**, площ 4000 кв. м от правото на собственост, Други № 25885 от 05.05.2001г., издаден от ОСЗГ АНТОНОВО, площ 4000 кв. м от правото на собственост, Други № 172 от 01.07.1999г., издаден от РАЙОНЕН СЪД ГРОМУРТАГ; **Данни след промяната**: адрес на поземления имот: **местност**, площ: **3749 кв. м**, трайно предназначение на територията: **Земеделска**, начин на трайно ползване: **Нива**, собственици: **МОМЧИЛ МИХАЛЕВ МОМЧЕВ**, площ 4000 кв. м от правото на собственост, Други № 25885 от 05.05.2001г., издаден от ОСЗГ АНТОНОВО, площ 4000 кв. м от правото на собственост, Други № 172 от 01.07.1999г., издаден от РАЙОНЕН СЪД ГРОМУРТАГ

• Поземлен имот с идентификатор **32473.49.14**: последно изменение на кадастралната карта и кадастралните регистри, засягащо поземления имот: **няма данни за изменение, Данни преди промяната**: адрес на поземления имот: **местност**, площ: **3661 кв. м**, трайно предназначение на територията: **Земеделска**, начин на трайно ползване: **За селскостопански, горски, ведомствен път**, собственици: **ОБЩИНА АНТОНОВО**, площ 4098 кв. м от правото на собственост, Други № 776 от 20.10.2005г., издаден от ОСЗГ АНТОНОВО, площ 3662 кв. м от правото на собственост, Други № ..... от 17.02.2000г., издаден от ОСЗГ АНТОНОВО; **Данни след промяната**: адрес на поземления имот: **местност**, площ: **3654 кв. м**, трайно предназначение на територията: **Земеделска**, начин на трайно ползване: **За селскостопански, горски, ведомствен път**, собственици: **ОБЩИНА АНТОНОВО**, площ 4098 кв. м от правото на собственост, Други № 776 от 20.10.2005г., издаден от ОСЗГ АНТОНОВО, площ 3662 кв. м от правото на собственост, Други № ..... от 17.02.2000г., издаден от ОСЗГ АНТОНОВО

#### Нанасяне на нови обекти в КККР:

• Поземлен имот с проектен идентификатор **32473.75.21**, проектна площ: **16932 кв. м**, трайно предназначение на територията: **Горска**, начин на трайно ползване: **Друг вид дървопроизводителна гора**; Съседни: **32473.52.33, 32473.75.13, 32473.75.12, 32473.75.11, 32473.75.17, 32473.75.16, 32473.75.15, 32473.36.11, 32473.75.6, 32473.75.14, 32473.75.5, 32473.75.9, 41099.59.7, 32473.75.8**

• Поземлен имот с проектен идентификатор **32473.75.20**, проектна площ: **319 кв. м**, трайно предназначение на територията: **Горска**, начин на трайно ползване: **Друг вид дървопроизводителна гора**; Съседни: **41099.60.5, 41099.37.11, 10584.42.6, 32473.52.33**

• Поземлен имот с проектен идентификатор **32473.50.29**, проектна площ: **722 кв. м**, трайно предназначение на територията: **Земеделска**, начин на трайно ползване: **За селскостопански, горски, ведомствен път**; Съседни: **32473.50.12, 32473.52.33, 32473.50.27, 32473.50.14, 32473.50.13**

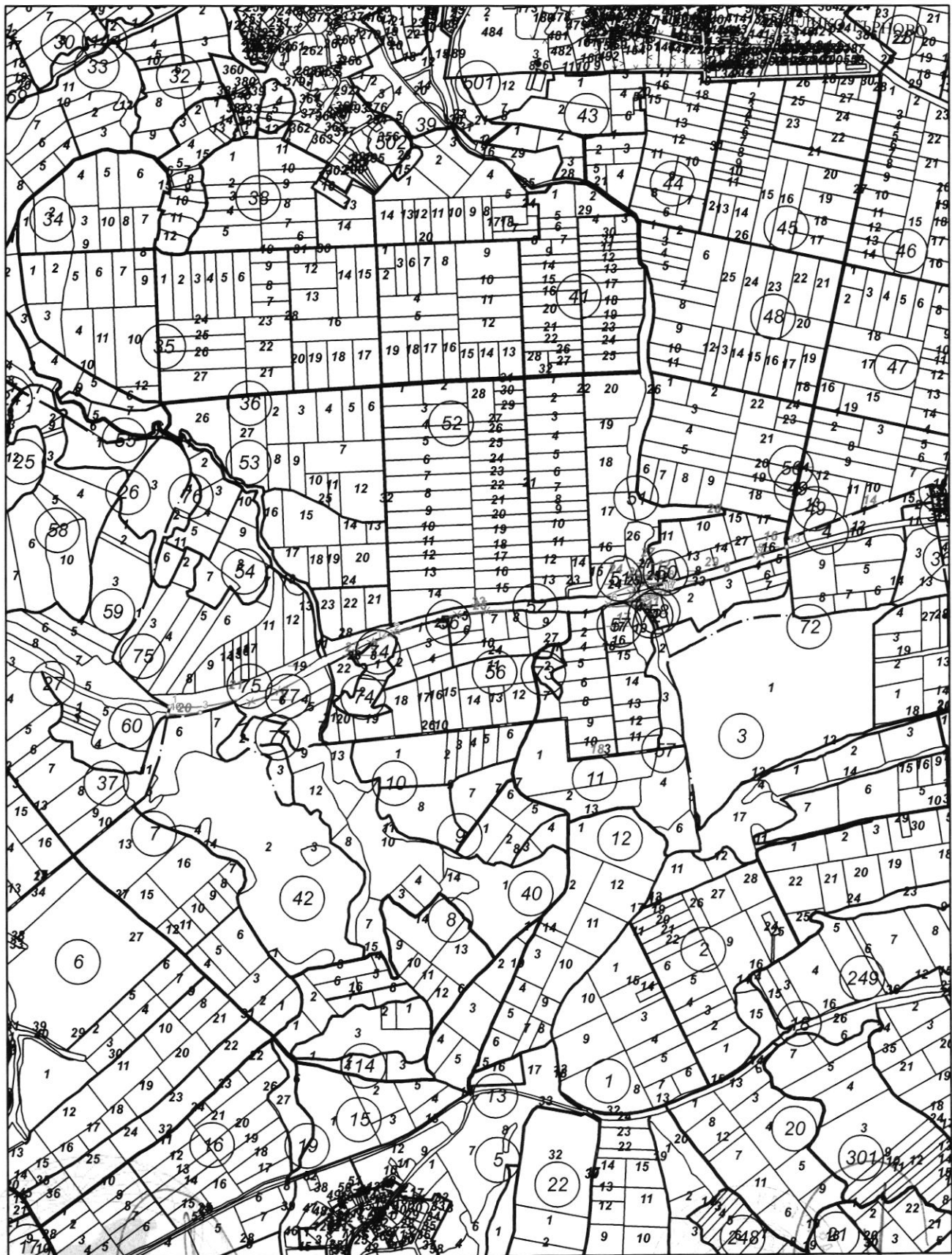
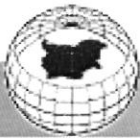
• Поземлен имот с проектен идентификатор **32473.50.28**, проектна площ: **2484 кв. м**, трайно предназначение на територията: **Земеделска**, начин на трайно ползване: **За селскостопански, горски, ведомствен път**; Съседни: **32473.52.33, 32473.51.27, 32473.50.11, 32473.50.12, 32473.50.10, 32473.50.17, 32473.50.15, 32473.49.14, 32473.50.18, 32473.50.9, 32473.50.26, 32473.50.8, 32473.51.28, 32473.50.7, 32473.50.6**

Координатна система ККК2005

Скица-проект № 15-1045559-15.10.2024 г. издадена въз основа на  
заявление с входящ № 01-531542-30.09.2024 г.  
Проектът е изработен по заявление с входящ № 01-425071-05.08.2024 г.  
Изработил:

инж. Рени Митева

инж. Рени Митева/



Скица-проект № 15-1045559-15.10.2024 г. издадена на основа на  
заявление с входящ № 01-531542-30.09.2024 г.  
Проектът е изработен по заявление с входящ № 01-425071-05.08.2024 г.  
Изработил:

инж. Рени Митева

/инж. Рени Митева/



Координатна система ККС2005


Нова точка №	ПРОЕКТНИ КООРДИНАТИ	
	X [м]	Y [м]
1.	4773985.90	563590.61
2.	4774180.52	564191.32
3.	4773970.38	563672.98
4.	4774391.37	565179.78
5.	4774389.74	565175.87
6.	4774257.35	564779.27
7.	4774311.46	564864.22
8.	4774318.06	564934.01
9.	4774259.88	564859.14
10.	4774309.70	564846.28
11.	4774310.70	564856.27
12.	4774162.70	564144.24
13.	4774411.79	565259.40
14.	4774287.10	564917.56
15.	4774313.06	564881.11
16.	4773965.39	563585.65
17.	4774290.04	564924.36
18.	4774264.43	564868.86

Скица-проект № 15-1045559-15.10.2024 г. издадена въз основа на  
заявление с входящ № 01-531542-30.09.2024 г.

Проектът е изработен по заявление с входящ № 01-425071-05.08.2024 г.

Изработил:

инж. Рени Митева



/инж. Рени Митева/