

Изх. № 24-34702-15.11.2024 г.

До:
КОСТАДИНА ВАСИЛЕВА СТАНЕВА

УВЕДОМЛЕНИЕ

Уважаема госпожо Станева,

На основание чл. 61, ал. 1 от Административнопроцесуалния кодекс (АПК), във връзка с чл. 18а, ал. 10 от АПК и чл. 54, ал. 4 от Закона за кадастъра и имотния регистър (ЗКИР), Ви уведомявам, че по повод постъпило заявление рег. № **01-179506-30.03.2024 г.**, подадено на основание чл. 51, ал. 3 от ЗКИР, е издадена Заповед № **18-10994-21.10.2024 г.** на Началника на СГКК – Пловдив, с която е одобрено изменението на кадастралната карта и кадастралния регистър на недвижимите имоти на гр. **Баня, общ. Карлово, обл. Пловдив** поземлен имот с идентификатор **02720.181.8**, адрес: **м. ПРИ ТЕПАВИЦАТА**, състоящо се в **отразяване на сграда с проектен идентификатор 02720.181.8.1**.

Изменението засяга **сграда с идентификатор 02720.181.8.1**, за които в кадастралния регистър на недвижимите имоти сте записан като собственик или носител на друго вещно право.

След изтичане на 7-дневния срок от поставяне на уведомлението на таблото в приемната на СГКК – Пловдив и публикуването му на електронната страница на АГКК, Заповедта се счита за съобщена.

В **14-дневен срок**, считано от датата на получаване на настоящото уведомление, Ви се предоставя възможност да се запознаете със Заповед № **18-10994-21.10.2024 г.** на Началника на СГКК – Пловдив и издадената скица-проект към нея.

При несъгласие с издадения административен акт може да го обжалвате по указания в него ред.

Приложение:

1. Заповед № **18-10994-21.10.2024 г.**
2. Скица-проект № **15-1070104-21.10.2024 г.**

Началник на СГКК – Пловдив:.....
/инж. Никола Бадев/

Дата на поставяне на таблото и публикуване на електронната страница на АГКК – 18.11.2024 г.

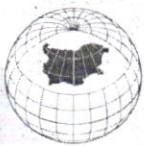
Дата на сваляне от таблото и премахване от електронната страница на АГКК – 26.11.2024 г.

СЛУЖБА ПО ГЕОДЕЗИЯ, КАРТОГРАФИЯ И КАДАСТЪР ГР. ПЛОВДИВ

18-10994-21.10.2024 г. / 21.10.2024 г.

4000, ПЛ. "СЪЕДИНЕНИЕ" № 3, ЕТ.1, 032/627380; 623017,
plovdiv@cadastre.bg, БУЛСТАТ:130362903

Стр. 1 от 1



ЗАПОВЕД

№ 18-10994-21.10.2024 г.

На основание чл. 54, ал. 4, във връзка с чл. 54, ал. 1 и чл. 51, ал. 1, т. 2 от Закона за кадастъра и имотния регистър, заявление вх. № 01-179506-30.03.2024 г. от ДОБРОМИР ПЛАМЕНОВ КАЛИНОВ и Удостоверение за приемане на проект за изменение на кадастралната карта и кадастралните регистри № 25-223985-29.08.2024 г., издадено от СГКК – Пловдив

ОДОБРЯВАМ:

Изменението в кадастралната карта и кадастралните регистри на гр. Баня, ЕКАТТЕ 02720, общ. Карлово, одобрена със заповед № РД-18-604/03.09.2019 г. на ИЗПЪЛНИТЕЛЕН ДИРЕКТОР НА АГКК, последно изменение на кадастралната карта и кадастралните регистри, засягащо поземления имот: няма данни за изменение, съгласно скица-проект № 15-1070104-21.10.2024 г., състоящо се в:

Нанасяне на нови обекти в КККР:

сграда с идентификатор 02720.181.8.1: площ: 37 кв. м, предназначение: Селскостопанска сграда, собственост на ДОБРОМИР ПЛАМЕНОВ КАЛИНОВ въз основа на документ: Нотариален акт за продажба № 46 том 11 рег. 2824 дело 2206 от 25.07.2006г., издаден от Служба по вписванията към Агенция по вписванията - Карлово;

Заповедта да се съобщи по реда на АПК на следните заинтересовани лица, съгласно чл. 54, ал. 4 от ЗКИР: ДОБРОМИР ПЛАМЕНОВ КАЛИНОВ, КОСТАДИНА ВАСИЛЕВА СТАНЕВА.

Съгласно чл. 54, ал. 6 от Закона за кадастъра и имотния регистър, заповедта подлежи на обжалване, в 14-дневен срок от съобщаването ѝ по реда на АПК пред Административен съд – Пловдив.

Заповедта да се връчи на инж. Ивелина Христова за изпълнение.

Приложение:

1. Скица-проект № 15-1070104-21.10.2024 г.

Началник на СГКК – Пловдив:
/инж. Никола Бадев/


СЛУЖБА ПО ГЕОДЕЗИЯ, КАРТОГРАФИЯ И КАДАСТЪР ГР. ПЛОВДИВ

4000, ПЛ. "СЪЕДИНЕНИЕ" № 3, ЕТ.1, 032/627380; 623017,
plovdiv@cadastre.bg, БУЛСТАТ:130362903



18-10994-21.10.2024 г.

Стр. 1 от 1



СЛУЖБА ПО ГЕОДЕЗИЯ, КАРТОГРАФИЯ И КАДАСТЪР - ГР. ПЛОВДИВ

4000, ПЛ."СЪЕДИНЕНИЕ" № 3, ЕТ.1, 032/627380; 623017,
plovdiv@cadastre.bg, БУЛСТАТ:130362903

СКИЦА - ПРОЕКТ № 15-1070104-21.10.2024 г.

за изменение на КККР за сграда в поземлен имот с идентификатор 02720.181.8

Гр. Баня, общ. Карлово, обл. Пловдив

По кадастралната карта и кадастралните регистри, одобрени

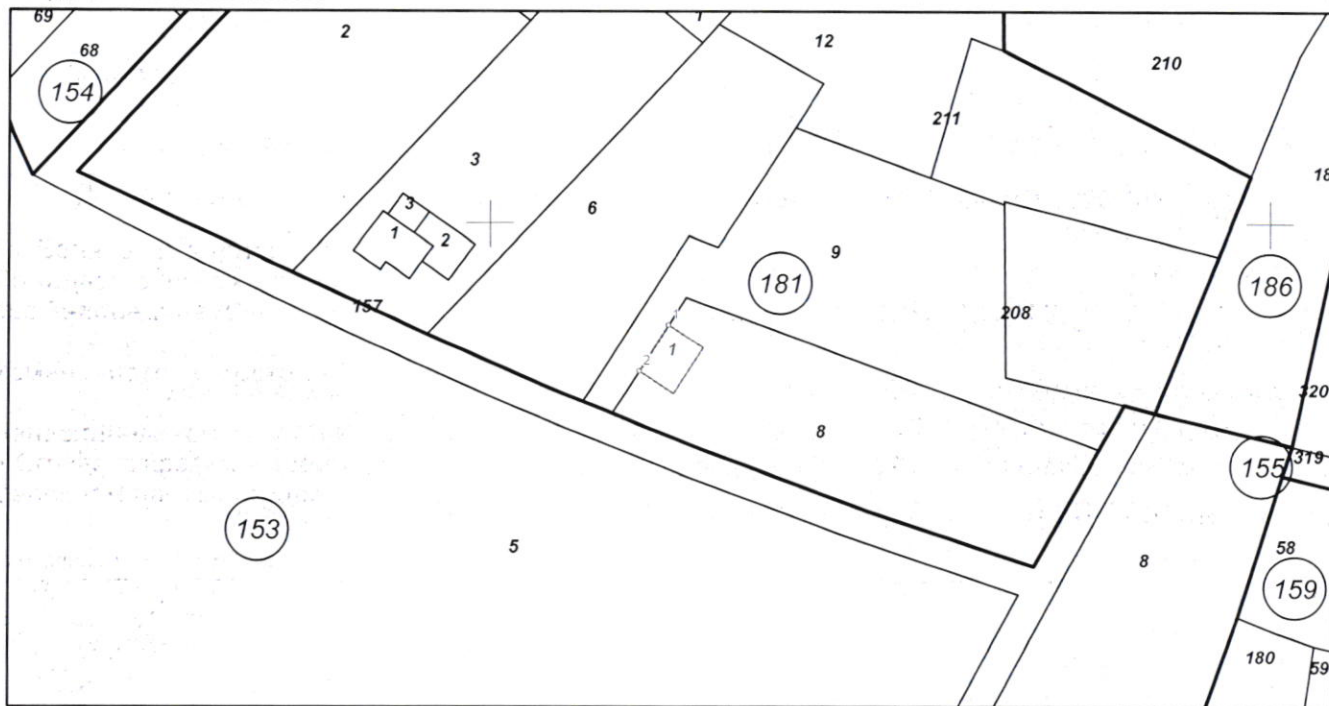
със Заповед: № РД-18-604/03.09.2019 г. на ИЗПЪЛНИТЕЛЕН ДИРЕКТОР НА АГКК

Изменението се състои в:

Нанасяне на нов обект в КККР:

- Сграда с проектен идентификатор 02720.181.8.1, проектна площ: 37 кв. м, предназначение: Селскостопанска сграда, брой етажи: 1

Координатна система ККС2005



М 1:1000

Координатна система ККС2005

Нова точка №	ПРОЕКТНИ КООРДИНАТИ	
	X [м]	Y [м]
1.	4711186.77	445222.94
2.	4711180.85	445219.19

Скица-проект № 15-1070104-21.10.2024 г. издадена въз основа на
заявление с входящ № 01-179506-30.03.2024 г.

Проектът е изработен по заявление с входящ № 01-179506-30.03.2024 г.

Изработил:

инж.Ивелина Христова

/инж. Никола Бадев/