

Изх. № 24-34709-15.11.2024 г.

До:
РАЙКА ГЕОРГИЕВА ПЕТКОВА
ГЕОРГИ ИВАНОВ ТРИФОНОВ
ФИДАНКА ВАСИЛЕВА КОЛЕВА

УВЕДОМЛЕНИЕ

Уважаеми госпожи/господа,

На основание чл. 61, ал. 1 от Административнопроцесуалния кодекс (АПК), във връзка с чл. 18а, ал. 10 от АПК и чл. 53б, ал. 7 от Закона за кадастъра и имотния регистър (ЗКИР), Ви уведомявам, че по повод постъпило заявление рег. № **01-25975-17.01.2024 г.**, подадено на основание чл. 51, ал. 3 от ЗКИР, е издадена Заповед № **18-10567-09.10.2024 г.** на Началника на СГКК – Пловдив, с която е одобрено изменението на кадастралната карта и кадастралния регистър на недвижимите имоти на с. **Мулдава, общ. Асеновград, обл. Пловдив** за поземлени имоти в обхвата на язовир „Мулдава 2“, състоящо се в *отстраняване на явна фактическа грешка за поземлени имоти в обхвата на язовир „Мулдава 2“*.

Изменението засяга **поземлени имоти в обхвата на язовир „Мулдава 2“**, за които в кадастралния регистър на недвижимите имоти сте записан като собственик или носител на друго вещно право.

След изтичане на 7-дневния срок от поставяне на уведомлението на таблото в приемната на СГКК – Пловдив и публикуването му на електронната страница на АГКК, Заповедта се счита за съобщена.

В **14-дневен срок**, считано от датата на получаване на настоящото уведомление, Ви се предоставя възможност да се запознаете със Заповед № **18-10567-09.10.2024 г.** на Началника на СГКК – Пловдив и издадената скица-проект към нея.

При несъгласие с издадения административен акт може да го обжалвате по указания в него ред.

Приложение:

1. Заповед № **18-10567-09.10.2024 г.**
2. Скица-проект № **15-1022119-09.10.2024 г.**

Началник на СГКК – Пловдив:.....

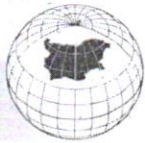
/инж. Никола Бадев/

Дата на поставяне на таблото и публикуване на електронната страница на АГКК – 18.11.2024 г.

Дата на сваляне от таблото и премахване от електронната страница на АГКК – 26.11.2024 г.

СЛУЖБА ПО ГЕОДЕЗИЯ, КАРТОГРАФИЯ И КАДАСТЪР ГР. ПЛОВДИВ

18-10567-09.10.2024 г. / 09.10.2024



ЗАПОВЕД

№ 18-10567-09.10.2024 г.

На основание чл. 54, ал. 4, във връзка с чл. 54, ал. 1 и чл. 51, ал. 1, т. 2 от Закона за кадастъра и имотния регистър, заявление вх. № 01-25975-17.01.2024 г. от АТАНАС ДИМИТРОВ ТОШЕВ ОБА Асеновград и Удостоверение за приемане на проект за изменение на кадастралната карта и кадастралните регистри № 25-343210-01.12.2023 г., издадено от СГКК – Пловдив

ОДОБРЯВАМ:

Изменението в кадастралната карта и кадастралните регистри на с. Мулдава, ЕКАТТЕ 49309, общ. Асеновград, одобрена със заповед № 300-5-38/03.06.2004 г. на ИЗПЪЛНИТЕЛНИЯ ДИРЕКТОР НА АК, последно изменение на кадастралната карта и кадастралните регистри, засягащо поземления имот е от 12.09.2013 г., съгласно скица-проект № 15-1022119-09.10.2024 г., състоящо се в:

Нанасяне на нови обекти в КККР:

поземлен имот с идентификатор 49309.15.228: площ: 124249 кв. м, начин на трайно ползване: Язовир, собственост на ОБЩИНА АСЕНОВГРАД въз основа на документ: Акт за публична общинска собственост № 25 том 8 рег. 1994 от 10.06.2020г., издаден от Служба по вписванията гр.Асеновград;

поземлен имот с идентификатор 49309.15.229: площ: 4696 кв. м, начин на трайно ползване: Друг вид дървопроизводителна гора, собственост на ДЪРЖАВЕН ПОЗЕМЛЕН ФОНД въз основа на документ: Нотариален акт № 017Д от 13.07.2005г., издаден от ОСЗГ АСЕНОВГРАД;

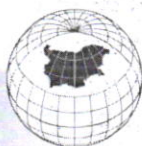
поземлен имот с идентификатор 49309.15.230: площ: 1762 кв. м, начин на трайно ползване: Друг вид дървопроизводителна гора, собственост на ДЪРЖАВЕН ПОЗЕМЛЕН ФОНД въз основа на документ: Нотариален акт № 017Д от 13.07.2005г., издаден от ОСЗГ АСЕНОВГРАД;

Промяна в границите на съществуващи обекти в КККР:

поземлен имот с идентификатор 49309.15.1: данни преди промяната: площ: 13313 кв. м, начин на трайно ползване: Напоителен канал, собственост на КМ.МУЛДАВА въз основа на документ: Няма документ за собственост данни след промяната: площ: 13225 кв. м, начин на трайно ползване: Напоителен канал, собственост на КМ. МУЛДАВА въз основа на документ: Няма документ за собственост;

поземлен имот с идентификатор 49309.15.84: данни преди промяната: площ: 1045 кв. м, начин на трайно ползване: За селскостопански, горски, ведомствен път,

СЛУЖБА ПО ГЕОДЕЗИЯ, КАРТОГРАФИЯ И КАДАСТЪР ГР. ПЛОВДИВ



собственост на **КМ.МУЛДАВА** въз основа на документ: **Няма документ за собственост данни след промяната:** площ: **1013 кв. м**, начин на трайно ползване: **За селскостопански, горски, ведомствен път, собственост на КМ. МУЛДАВА** въз основа на документ: **Няма документ за собственост;**

поземлен имот с идентификатор **49309.24.47:** **данни преди промяната:** площ: **4576 кв. м**, начин на трайно ползване: **Друг вид дървопроизводителна гора**, собственост на **ШАБАН ИЛЯЗ ЮМЕРЕФЕНДИ** въз основа на документ: **Договор за продажба № 7 том 2 рег. 356 от 31.01.2014г., издаден от Служба по вписванията гр.Асеновград данни след промяната:** площ: **4329 кв. м**, начин на трайно ползване: **Друг вид дървопроизводителна гора**, собственост на **ШАБАН ИЛЯЗ ЮМЕРЕФЕНДИ** въз основа на документ: **Договор за продажба № 7 том 2 рег. 356 от 31.01.2014г., издаден от Служба по вписванията към Агенция по вписванията - Асеновград;**

поземлен имот с идентификатор **49309.24.48:** **данни преди промяната:** площ: **1198 кв. м**, начин на трайно ползване: **Друг вид дървопроизводителна гора**, собственост на **ХРИСТО ЖЕЛЯЗКОВ АПОСТОЛОВ** въз основа на документ: **Констативен нотариален акт, издаден въз основа на договор за делба на земеделски земи - чл.483, ал.1 от ГПК № 43 том 6 дело 1399 от 19.05.1998г., издаден от Районен съд – Асеновград данни след промяната:** площ: **1070 кв. м**, начин на трайно ползване: **Друг вид дървопроизводителна гора**, собственост на **ХРИСТО ЖЕЛЯЗКОВ АПОСТОЛОВ** въз основа на документ: **Констативен нотариален акт, издаден въз основа на договор за делба на земеделски земи - чл.483, ал.1 от ГПК № 43 том 6 дело 1399 от 19.05.1998г., издаден от Районен съд - Асеновград;**

поземлен имот с идентификатор **49309.24.49:** **данни преди промяната:** площ: **5403 кв. м**, начин на трайно ползване: **Друг вид дървопроизводителна гора**, собственост на **ГЕОРГИ АТАНАСОВ ГЕОРГИЕВ** въз основа на документ: **Договор за делба на земеделски имот с нотариално заверени подписи № 55 том 1 рег. 102 от 22.01.1999г., издаден от Районен съд – Асеновград данни след промяната:** площ: **4232 кв. м**, начин на трайно ползване: **Друг вид дървопроизводителна гора**, собственост на **РАЙКА ГЕОРГИЕВА ПЕТКОВА** въз основа на документ: **Нотариален акт за доброволна делба № 239 том 1 рег. 2123 от 07.06.2018г., издаден от Служба по вписванията към Агенция по вписванията - Асеновград;**

поземлен имот с идентификатор **49309.24.50:** **данни преди промяната:** площ: **1000 кв. м**, начин на трайно ползване: **Друг вид дървопроизводителна гора**, собственост на **ХРИСТО КОСТАДИНОВ ГЪРКОВ** въз основа на документ: **Нотариален акт № 57 том 18 рег. 5395 дело 3343 от 07.12.2018г., издаден от Служба по вписванията гр.Асеновград данни след промяната:** площ: **851 кв. м**, начин на трайно ползване: **Друг вид дървопроизводителна гора**, собственост на **ХРИСТО КОСТАДИНОВ ГЪРКОВ** въз основа на документ: **Нотариален акт № 57 том 18 рег. 5395 дело 3343 от 07.12.2018г., издаден от Служба по вписванията към Агенция по вписванията - Асеновград;**



поземлен имот с идентификатор 49309.24.53: данни преди промяната: площ: 3043 кв. м, начин на трайно ползване: За селскостопански, горски, ведомствен път, собственост на КМ.МУЛДАВА въз основа на документ: Няма документ за собственост *данни след промяната:* площ: 2341 кв. м, начин на трайно ползване: За селскостопански, горски, ведомствен път, собственост на КМ. МУЛДАВА въз основа на документ: Няма документ за собственост;

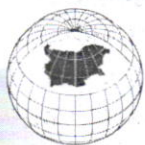
поземлен имот с идентификатор 49309.24.63: данни преди промяната: площ: 2200 кв. м, начин на трайно ползване: Нива, собственост на ХРИСТОС ДИМИТРОВ ХРИСТОЗОВ въз основа на документ: Договор за делба на земеделски имот с нотариално заверени подписи № 171 том 3 от 19.07.2000г., издаден от Районен съд – Асеновград *данни след промяната:* площ: 1090 кв. м, начин на трайно ползване: Нива, собственост на ХРИСТОС ДИМИТРОВ ХРИСТОЗОВ въз основа на документ: Договор за делба на земеделски имот с нотариално заверени подписи № 171 том 3 от 19.07.2000г., издаден от Районен съд - Асеновград;

поземлен имот с идентификатор 49309.24.65: данни преди промяната: площ: 603 кв. м, начин на трайно ползване: За селскостопански, горски, ведомствен път, собственост на КМ.МУЛДАВА въз основа на документ: Няма документ за собственост *данни след промяната:* площ: 34 кв. м, начин на трайно ползване: За селскостопански, горски, ведомствен път, собственост на КМ. МУЛДАВА въз основа на документ: Няма документ за собственост;

поземлен имот с идентификатор 49309.24.66: данни преди промяната: площ: 1407 кв. м, начин на трайно ползване: Нива, собственост на ВАСИЛ ТРИФОНОВ ВАСИЛЕВ въз основа на документ: Решение на ПК по чл.14, ал.1, т.1 от ЗСПЗЗ (чл.18ж, ал.1 от ППЗСПЗЗ) за възстановяване на право на собственост в стари реални граници № 017 от 06.06.1996г., издаден от ОСЗГ АСЕНОВГРАД *данни след промяната:* площ: 353 кв. м, начин на трайно ползване: Нива, собственост на ВАСИЛ ТРИФОНОВ ВАСИЛЕВ въз основа на документ: Решение на ПК по чл.14, ал.1, т.1 от ЗСПЗЗ (чл.18ж, ал.1 от ППЗСПЗЗ) за възстановяване на право на собственост в стари реални граници № 017 от 06.06.1996г., издаден от ОСЗГ АСЕНОВГРАД;

поземлен имот с идентификатор 49309.24.68: данни преди промяната: площ: 9229 кв. м, начин на трайно ползване: Водно течение, река, собственост на МОСВ въз основа на документ: Няма документ за собственост *данни след промяната:* площ: 8115 кв. м, начин на трайно ползване: Водно течение, река, собственост на МОСВ въз основа на документ: Няма документ за собственост;

поземлен имот с идентификатор 49309.24.75: данни преди промяната: площ: 3223 кв. м, начин на трайно ползване: Изоставена орна земя, собственост на ОБЩИНА АСЕНОВГРАД въз основа на документ: Акт за общинска собственост № 163 том I рег. 245 от 26.01.2023г., издаден от Служба по вписванията гр.Асеновград *данни след промяната:* площ: 2664 кв. м, начин на трайно ползване: Изоставена орна земя, собственост на ОБЩИНА АСЕНОВГРАД въз основа на документ: Акт за общинска СЛУЖБА ПО ГЕОДЕЗИЯ, КАРТОГРАФИЯ И КАДАСТЪР ГР. ПЛОВДИВ



собственост № 163 том 1 рег. 245 от 26.01.2023г., издаден от Служба по вписванията гр.Асеновград;

поземлен имот с идентификатор 49309.24.77: данни преди промяната: площ: 1095 кв. м, начин на трайно ползване: За селскостопански, горски, ведомствен път, собственост на КМ.МУЛДАВА въз основа на документ: Няма документ за собственост данни след промяната: площ: 1060 кв. м, начин на трайно ползване: За селскостопански, горски, ведомствен път, собственост на КМ. МУЛДАВА въз основа на документ: Няма документ за собственост;

Заличени обекти от КККР:

поземлен имот с идентификатор 49309.15.101: площ: 113322 кв. м, начин на трайно ползване: Язовир, собственост на ОБЩИНА АСЕНОВГРАД въз основа на документ: Акт за публична общинска собственост № 25 том 8 рег. 1994 от 10.06.2020г., издаден от Служба по вписванията гр.Асеновград;

поземлен имот с идентификатор 49309.15.214: площ: 8086 кв. м, начин на трайно ползване: Друг вид дървопроизводителна гора, собственост на ДЪРЖАВЕН ПОЗЕМЛЕН ФОНД въз основа на документ: Нотариален акт № 017Д от 13.07.2005г., издаден от ОСЗГ АСЕНОВГРАД;

поземлен имот с идентификатор 49309.24.64: площ: 179 кв. м, начин на трайно ползване: Нива, собственост на ШАБАН НИЯЗИ ЮМЕРЕФЕНДИ въз основа на документ: Нотариален акт № 148 том 2 рег. 516 дело 291 от 12.02.2021г., издаден от Служба по вписванията гр.Асеновград;

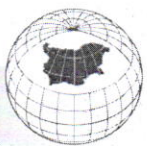
поземлен имот с идентификатор 49309.24.73: площ: 955 кв. м, начин на трайно ползване: Пасище, собственост на ОБЩИНА АСЕНОВГРАД въз основа на документ: Акт за общинска собственост № 35 том 3 рег. 632 от 22.02.2023г., издаден от Служба по вписванията гр.Асеновград;

поземлен имот с идентификатор 49309.24.74: площ: 430 кв. м, начин на трайно ползване: За водностопанско, хидромелиоративно съоръжение, собственост на КМ.МУЛДАВА въз основа на документ: Няма документ за собственост;

поземлен имот с идентификатор 49309.24.76: площ: 776 кв. м, начин на трайно ползване: Изоставена орна земя, собственост на КИРИЛ ГЕОРГИЕВ ЩЕРЕВ въз основа на документ: Решение на ПК по чл.14, ал.1, т.1 от ЗСПЗЗ (чл.18ж, ал.1 от ППЗСПЗЗ) за възстановяване на право на собственост в стари реални граници № 017 от 06.06.1996г., издаден от ПОЗЕМЛЕНА КОМИСИЯ - гр. АСЕНОВГРАД;

Заповедта да се съобщи по реда на АПК на следните заинтересовани лица, съгласно чл. 54, ал. 4 от ЗКИР: ШАБАН ИЛЯЗ ЮМЕРЕФЕНДИ, Н-ци на ХРИСТО ЖЕЛЯЗКОВ АПОСТОЛОВ, ХРИСТО КОСТАДИНОВ ГЪРКОВ, Н-ци на ХРИСТОС ДИМИТРОВ ХРИСТОЗОВ, Н-ци на ВАСИЛ ТРИФОНОВ ВАСИЛЕВ, МИНИСТЕРСТВО НА

СЛУЖБА ПО ГЕОДЕЗИЯ, КАРТОГРАФИЯ И КАДАСТЪР ГР. ПЛОВДИВ



АГЕНЦИЯ ПО ГЕОДЕЗИЯ,
КАРТОГРАФИЯ И КАДАСТЪР

София 1618, кв. Павлово, ул. Мусала №1
ТЕЛ.: 02/818 83 83, ФАКС: 02/955 53 33
ACAD@CADASTRE.BG • WWW.CADASTRE.BG

**ОКОЛНАТА СРЕДА И ВОДИТЕ, ОБЩИНА АСЕНОВГРАД, ШАБАН НИЯЗИ
ЮМЕРЕФЕНДИ, РАЙКА ГЕОРГИЕВА ПЕТКОВА, АТАНАС КАЛОЯНОВ
ГЕОРГИЕВ, МИЛКА ВАСИЛЕВА ГЕОРГИЕВА, ТАНЯ КРАСИМИРОВА
ВАСИЛЕВА, ВАСИЛ КРАСИМИРОВ ГЕОРГИЕВ, ОБЛАСТНА ДИРЕКЦИЯ
„ЗЕМЕДЕЛИЕ“.**

Съгласно чл. 54, ал. 6 от Закона за кадастъра и имотния регистър, заповедта подлежи на обжалване, в **14-дневен срок** от съобщаването ѝ по реда на АПК пред Административен съд – Пловдив.

Заповедта да се връчи на **инж. Ивелина Христова** за изпълнение.

Приложение:

1. Скица-проект № 15-1022119-09.10.2024 г.



Началник на СГКК – Пловдив:

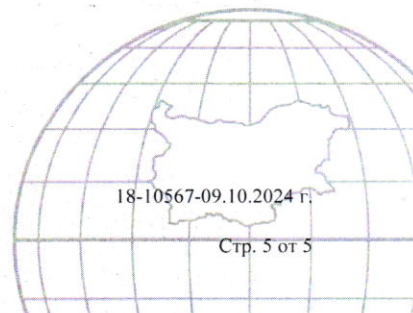
/инж. Никола Бадев/

СЛУЖБА ПО ГЕОДЕЗИЯ, КАРТОГРАФИЯ И КАДАСТЪР ГР. ПЛОВДИВ

4000, ПЛ. „СЪЕДИНЕНИЕ“ № 3, ЕТ.1, 032/627380; 623017,
plovdiv@cadastre.bg, БУЛСТАТ:130362903

18-10567-09.10.2024 г.

Стр. 5 от 5





СЛУЖБА ПО ГЕОДЕЗИЯ, КАРТОГРАФИЯ И КАДАСТЪР - ГР. ПЛОВДИВ

4000, ПЛ."СЪЕДИНЕНИЕ" № 3, ЕТ.1, 032/627380; 623017,
plovdiv@cadastre.bg, БУЛСТАТ:130362903

СКИЦА - ПРОЕКТ № 15-1022119-09.10.2024 г.

за изменение на КKKP за поземлени имоти с идентификатори: **49309.24.76, 49309.24.74, 49309.24.73, 49309.24.64, 49309.15.214, 49309.15.101, 49309.24.77, 49309.24.75, 49309.24.68, 49309.24.66, 49309.24.65, 49309.24.63, 49309.24.53, 49309.24.50, 49309.24.49, 49309.24.48, 49309.24.47, 49309.15.84, 49309.15.1**

С. Мулдава, общ. Асеновград, обл. Пловдив

По кадастралната карта и кадастралните регистри, одобрени

със Заповед: № 300-5-38/03.06.2004 г. на ИЗПЪЛНИТЕЛНИЯ ДИРЕКТОР НА АК

Изменението се състои в:

Заличени обекти от КKKP:

- Поземлен имот с идентификатор **49309.24.76**: последно изменение на кадастралната карта и кадастралните регистри, засягащо поземления имот **е от 12.09.2013 г.**, Адрес на поземления имот: **местност ЧЕИРИТЕ**, площ: **776** кв. м, трайно предназначение на територията: **Земеделска**, начин на трайно ползване: **Изоставена орна земя**, собственици: **КИРИЛ ГЕОРГИЕВ ЩЕРЕВ**, Ид. част 1/1 от правото на собственост, VII категория, Решение на ПК по чл.14, ал.1, т.1 от ЗСПЗЗ (чл.18ж, ал.1 от ППЗСПЗЗ) за възстановяване на право на собственост в стари реални граници № 017 от 06.06.1996г., издаден от ПОЗЕМЛЕНА КОМИСИЯ - гр. АСЕНОВГРАД
- Поземлен имот с идентификатор **49309.24.74**: последно изменение на кадастралната карта и кадастралните регистри, засягащо поземления имот: **няма данни за изменение**, Адрес на поземления имот: **местност ЧЕИРИТЕ**, площ: **430** кв. м, трайно предназначение на територията: **Земеделска**, начин на трайно ползване: **За водностопанско, хидромелиоративно съоръжение**, собственици: **КМ.МУЛДАВА**, Няма данни за идеалните части, Няма документ за собственост
- Поземлен имот с идентификатор **49309.24.73**: последно изменение на кадастралната карта и кадастралните регистри, засягащо поземления имот **е от 28.03.2023 г.**, Адрес на поземления имот: **местност ЧЕИРИТЕ**, площ: **955** кв. м, трайно предназначение на територията: **Земеделска**, начин на трайно ползване: **Пасище**, собственици: **000471059, ОБЩИНА АСЕНОВГРАД**, Ид. част 1/1 от правото на собственост, Акт за общинска собственост № 35 том 3 рег. 632 от 22.02.2023г., издаден от Служба по вписванията гр.Асеновград
- Поземлен имот с идентификатор **49309.24.64**: последно изменение на кадастралната карта и кадастралните регистри, засягащо поземления имот **е от 11.05.2023 г.**, Адрес на поземления имот: **местност ЧЕИРИТЕ**, площ: **179** кв. м, трайно предназначение на територията: **Земеделска**, начин на трайно ползване: **Нива**, собственици: **ШАБАН НИЯЗИ ЮМЕРЕФЕНДИ**, Няма данни за идеалните части, Нотариален акт № 148 том 2 рег. 516 дело 291 от 12.02.2021г., издаден от Служба по вписванията гр.Асеновград
- Поземлен имот с идентификатор **49309.15.214**: последно изменение на кадастралната карта и кадастралните регистри, засягащо поземления имот **е от 17.01.2023 г.**, Адрес на поземления имот: **местност КАВАЧЕТАТА**, площ: **8086** кв. м, трайно предназначение на територията: **Горска**, начин на трайно ползване: **Друг вид дървопроизводителна гора**, собственици: **ДЪРЖАВЕН ПОЗЕМЛЕН ФОНД**, Няма данни за идеалните части, Нотариален акт № 017Д от 13.07.2005г., издаден от ОСЗГ АСЕНОВГРАД
- Поземлен имот с идентификатор **49309.15.101**: последно изменение на кадастралната карта и кадастралните регистри, засягащо поземления имот **е от 24.06.2020 г.**, Адрес на поземления имот: **местност КАВАЧЕТАТА**, площ: **113322** кв. м, трайно предназначение на територията: **Територия, заета от води и водни обекти**, начин на трайно ползване: **Язовир**, собственици: **000471059, ОБЩИНА АСЕНОВГРАД**, Ид. част 1/1 от правото на собственост, Акт за публична общинска собственост № 25 том 8 рег. 1994 от 10.06.2020г., издаден от Служба по вписванията гр.Асеновград

Промяна в границите на съществуващи обекти в КKKP:

Скица-проект № 15-1022119-09.10.2024 г. издадена въз основа на заявление с входящ № 01-25975-17.01.2024 г.

Проектът е изработен по заявление с входящ № 01-333651-13.06.2023 г.

Изработил:

инж.Ивелина Христова

/инж. Никола Бадев/



• Поземлен имот с идентификатор **49309.24.77**: последно изменение на кадастралната карта и кадастралните регистри, засягащо поземления имот: **няма данни за изменение, Данни преди промяната**: адрес на поземления имот: **местност ЧЕИРИТЕ**, площ: **1095 кв. м**, трайно предназначение на територията: **Земеделска**, начин на трайно ползване: **За селскостопански, горски, ведомствен път**, собственици: **КМ.МУЛДАВА**, Няма данни за идеалните части, Няма документ за собственост; **Данни след промяната**: адрес на поземления имот: **местност ЧЕИРИТЕ**, площ: **1060 кв. м**, трайно предназначение на територията: **Земеделска**, начин на трайно ползване: **За селскостопански, горски, ведомствен път**, собственици: **КМ. МУЛДАВА**, Няма данни за идеалните части, Няма документ за собственост

• Поземлен имот с идентификатор **49309.24.75**: последно изменение на кадастралната карта и кадастралните регистри, засягащо поземления имот **е от 24.02.2023 г.**, **Данни преди промяната**: адрес на поземления имот: **местност ЧЕИРИТЕ**, площ: **3223 кв. м**, трайно предназначение на територията: **Земеделска**, начин на трайно ползване: **Изоставена орна земя**, собственици: **000471059, ОБЩИНА АСЕНОВГРАД**, Ид. част 1/1 от правото на собственост, Акт за общинска собственост № 163 том 1 рег. 245 от 26.01.2023г., издаден от Служба по вписванията гр.Асеновград; **Данни след промяната**: адрес на поземления имот: **местност ЧЕИРИТЕ**, площ: **2664 кв. м**, трайно предназначение на територията: **Земеделска**, начин на трайно ползване: **Изоставена орна земя**, собственици: **000471059, ОБЩИНА АСЕНОВГРАД**, Няма данни за идеалните части, Акт за общинска собственост № 163 том 1 рег. 245 от 26.01.2023г., издаден от Служба по вписванията гр.Асеновград

• Поземлен имот с идентификатор **49309.24.68**: последно изменение на кадастралната карта и кадастралните регистри, засягащо поземления имот: **няма данни за изменение, Данни преди промяната**: адрес на поземления имот: **местност ЧЕИРИТЕ**, площ: **9229 кв. м**, трайно предназначение на територията: **Територия, заета от води и водни обекти**, начин на трайно ползване: **Водно течение, река**, собственици: **МОСВ**, Няма данни за идеалните части, Няма документ за собственост; **Данни след промяната**: адрес на поземления имот: **местност ЧЕИРИТЕ**, площ: **8115 кв. м**, трайно предназначение на територията: **Територия, заета от води и водни обекти**, начин на трайно ползване: **Водно течение, река**, собственици: **МОСВ**, Няма данни за идеалните части, Няма документ за собственост

• Поземлен имот с идентификатор **49309.24.66**: последно изменение на кадастралната карта и кадастралните регистри, засягащо поземления имот: **няма данни за изменение, Данни преди промяната**: адрес на поземления имот: **местност ЧЕИРИТЕ**, площ: **1407 кв. м**, трайно предназначение на територията: **Земеделска**, начин на трайно ползване: **Нива**, собственици: **ВАСИЛ ТРИФОНОВ ВАСИЛЕВ**, Няма данни за идеалните части, Решение на ПК по чл.14, ал.1, т.1 от ЗСПЗЗ (чл.18ж, ал.1 от ППЗСПЗЗ) за възстановяване на право на собственост в стари реални граници № 017 от 06.06.1996г., издаден от ОСЗГ АСЕНОВГРАД; **Данни след промяната**: адрес на поземления имот: **местност ЧЕИРИТЕ**, площ: **353 кв. м**, трайно предназначение на територията: **Земеделска**, начин на трайно ползване: **Нива**, собственици: **ВАСИЛ ТРИФОНОВ ВАСИЛЕВ**, Няма данни за идеалните части, Решение на ПК по чл.14, ал.1, т.1 от ЗСПЗЗ (чл.18ж, ал.1 от ППЗСПЗЗ) за възстановяване на право на собственост в стари реални граници № 017 от 06.06.1996г., издаден от ОСЗГ АСЕНОВГРАД

• Поземлен имот с идентификатор **49309.24.65**: последно изменение на кадастралната карта и кадастралните регистри, засягащо поземления имот: **няма данни за изменение, Данни преди промяната**: адрес на поземления имот: **местност ЧЕИРИТЕ**, площ: **603 кв. м**, трайно предназначение на територията: **Земеделска**, начин на трайно ползване: **За селскостопански, горски, ведомствен път**, собственици: **КМ.МУЛДАВА**, Няма данни за идеалните части, Няма документ за собственост; **Данни след промяната**: адрес на поземления имот: **местност ЧЕИРИТЕ**, площ: **34 кв. м**, трайно предназначение на територията: **Земеделска**, начин на трайно ползване: **За селскостопански, горски, ведомствен път**, собственици: **КМ. МУЛДАВА**, Няма данни за идеалните части, Няма документ за собственост

• Поземлен имот с идентификатор **49309.24.63**: последно изменение на кадастралната карта и кадастралните регистри, засягащо поземления имот: **няма данни за изменение, Данни преди промяната**: адрес на поземления имот: **местност ЧЕИРИТЕ**, площ: **2200 кв. м**, трайно предназначение на територията: **Земеделска**, начин на трайно ползване: **Нива**, собственици: **ХРИСТОС ДИМИТРОВ ХРИСТОЗОВ**, Няма данни за идеалните части, Договор за делба на земеделски имот с нотариално заверени подписи № 171 том 3 от 19.07.2000г., издаден от Районен съд - Асеновград; **Данни след промяната**: адрес на поземления имот: **местност ЧЕИРИТЕ**, площ: **1090 кв. м**, трайно предназначение на територията: **Земеделска**, начин на трайно ползване: **Нива**, собственици: **ХРИСТОС ДИМИТРОВ ХРИСТОЗОВ**, Няма данни за идеалните части, Договор за делба на земеделски имот с нотариално заверени подписи № 171 том 3 от 19.07.2000г., издаден от Районен съд - Асеновград

• Поземлен имот с идентификатор **49309.24.53**: последно изменение на кадастралната карта и

Скица-проект № 15-1022119-09.10.2024 г. издадена въз основа на
заявление с входящ № 01-25975-17.01.2024 г.

Проектът е изработен по заявление с входящ № 01-333651-13.06.2023 г.

Изработил:

инж.Ивелина Христова

/инж. Никола Бадев/



кадастралните регистри, засягащо поземления имот: **няма данни за изменение, Данни преди промяната:** адрес на поземления имот: **местност ЧЕИРИТЕ**, площ: **3043 кв. м**, трайно предназначение на територията: **Земеделска**, начин на трайно ползване: **За селскостопански, горски, ведомствен път**, собственици: **КМ.МУЛДАВА**, Няма данни за идеалните части, Няма документ за собственост; **Данни след промяната:** адрес на поземления имот: **местност ЧЕИРИТЕ**, площ: **2341 кв. м**, трайно предназначение на територията: **Земеделска**, начин на трайно ползване: **За селскостопански, горски, ведомствен път**, собственици: **КМ. МУЛДАВА**, Няма данни за идеалните части, Няма документ за собственост

• Поземлен имот с идентификатор **49309.24.50:** последно изменение на кадастралната карта и кадастралните регистри, засягащо поземления имот **е от 21.12.2018 г.**, **Данни преди промяната:** адрес на поземления имот: **местност ЧЕИРИТЕ**, площ: **1000 кв. м**, трайно предназначение на територията: **Земеделска**, начин на трайно ползване: **Друг вид дървопроизводителна гора**, собственици: **ХРИСТО КОСТАДИНОВ ГЪРКОВ**, Ид. част 1/1, площ 1000 кв. м от правото на собственост, Нотариален акт № 57 том 18 рег. 5395 дело 3343 от 07.12.2018г., издаден от Служба по вписванията гр.Асеновград; **Данни след промяната:** адрес на поземления имот: **местност ЧЕИРИТЕ**, площ: **851 кв. м**, трайно предназначение на територията: **Земеделска**, начин на трайно ползване: **Друг вид дървопроизводителна гора**, собственици: **ХРИСТО КОСТАДИНОВ ГЪРКОВ**, площ 1000 кв. м от правото на собственост, Нотариален акт № 57 том 18 рег. 5395 дело 3343 от 07.12.2018г., издаден от Служба по вписванията към Агенция по вписванията - Асеновград

• Поземлен имот с идентификатор **49309.24.49:** последно изменение на кадастралната карта и кадастралните регистри, засягащо поземления имот: **няма данни за изменение, Данни преди промяната:** адрес на поземления имот: **местност ЧЕИРИТЕ**, площ: **5403 кв. м**, трайно предназначение на територията: **Земеделска**, начин на трайно ползване: **Друг вид дървопроизводителна гора**, собственици: **ГЕОРГИ АТАНАСОВ ГЕОРГИЕВ**, площ 5402 кв. м от правото на собственост, Договор за делба на земеделски имот с нотариално заверени подписи № 55 том 1 рег. 102 от 22.01.1999г., издаден от Районен съд - Асеновград; **Данни след промяната:** адрес на поземления имот: **местност ЧЕИРИТЕ**, площ: **4232 кв. м**, трайно предназначение на територията: **Земеделска**, начин на трайно ползване: **Друг вид дървопроизводителна гора**, собственици: **РАЙКА ГЕОРГИЕВА ПЕТКОВА**, Ид. част 1/1 от правото на собственост, Нотариален акт за доброволна делба № 239 том 1 рег. 2123 от 07.06.2018г., издаден от Служба по вписванията към Агенция по вписванията - Асеновград

• Поземлен имот с идентификатор **49309.24.48:** последно изменение на кадастралната карта и кадастралните регистри, засягащо поземления имот: **няма данни за изменение, Данни преди промяната:** адрес на поземления имот: **местност ЧЕИРИТЕ**, площ: **1198 кв. м**, трайно предназначение на територията: **Земеделска**, начин на трайно ползване: **Друг вид дървопроизводителна гора**, собственици: **ХРИСТО ЖЕЛЯЗКОВ АПОСТОЛОВ**, площ 1199 кв. м от правото на собственост, Конститутивен нотариален акт, издаден въз основа на договор за делба на земеделски земи - чл.483, ал.1 от ГПК № 43 том 6 дело 1399 от 19.05.1998г., издаден от Районен съд - Асеновград; **Данни след промяната:** адрес на поземления имот: **местност ЧЕИРИТЕ**, площ: **1070 кв. м**, трайно предназначение на територията: **Земеделска**, начин на трайно ползване: **Друг вид дървопроизводителна гора**, собственици: **ХРИСТО ЖЕЛЯЗКОВ АПОСТОЛОВ**, площ 1199 кв. м от правото на собственост, Конститутивен нотариален акт, издаден въз основа на договор за делба на земеделски земи - чл.483, ал.1 от ГПК № 43 том 6 дело 1399 от 19.05.1998г., издаден от Районен съд - Асеновград

• Поземлен имот с идентификатор **49309.24.47:** последно изменение на кадастралната карта и кадастралните регистри, засягащо поземления имот **е от 14.07.2021 г.**, **Данни преди промяната:** адрес на поземления имот: **местност ЧЕИРИТЕ**, площ: **4576 кв. м**, трайно предназначение на територията: **Земеделска**, начин на трайно ползване: **Друг вид дървопроизводителна гора**, собственици: **ШАБАН ИЛЯЗ ЮМЕРЕФЕНДИ**, Ид. част 1/1 от правото на собственост, Договор за продажба № 7 том 2 рег. 356 от 31.01.2014г., издаден от Служба по вписванията гр.Асеновград; **Данни след промяната:** адрес на поземления имот: **местност ЧЕИРИТЕ**, площ: **4329 кв. м**, трайно предназначение на територията: **Земеделска**, начин на трайно ползване: **Друг вид дървопроизводителна гора**, собственици: **ШАБАН ИЛЯЗ ЮМЕРЕФЕНДИ**, Ид. част 1/1 от правото на собственост, Договор за продажба № 7 том 2 рег. 356 от 31.01.2014г., издаден от Служба по вписванията към Агенция по вписванията - Асеновград

• Поземлен имот с идентификатор **49309.15.84:** последно изменение на кадастралната карта и кадастралните регистри, засягащо поземления имот: **няма данни за изменение, Данни преди промяната:** адрес на поземления имот: **местност КАВАЧЕТАТА**, площ: **1045 кв. м**, трайно предназначение на територията: **Земеделска**, начин на трайно ползване: **За селскостопански, горски, ведомствен път**, собственици: **КМ.МУЛДАВА**, Няма данни за идеалните части, Няма документ за собственост; **Данни след промяната:** адрес на поземления имот: **местност КАВАЧЕТАТА**, площ: **1013**

Скица-проект № 15-1022119-09.10.2024 г. издадена въз основа на заявление с входящ № 01-25975-17.01.2024 г.

Проектът е изработен по заявление с входящ № 01-333651-13.06.2023 г.

Изработил:

инж.Ивелина Христова

.....
/инж. Никола Бадев/



кв. м, трайно предназначение на територията: **Земеделска**, начин на трайно ползване: **За селскостопански, горски, ведомствен път**, собственици: **КМ. МУЛДАВА**, Няма данни за идеалните части, Няма документ за собственост

• Поземлен имот с идентификатор **49309.15.1**: последно изменение на кадастралната карта и кадастралните регистри, засягащо поземления имот: **няма данни за изменение, Данни преди промяната**: адрес на поземления имот: **местност ТЯНЧЕВА ЧЕШМА**, площ: **13313 кв. м**, трайно предназначение на територията: **Земеделска**, начин на трайно ползване: **Напоителен канал**, собственици: **КМ.МУЛДАВА**, Няма данни за идеалните части, Няма документ за собственост; **Данни след промяната**: адрес на поземления имот: **местност ТЯНЧЕВА ЧЕШМА**, площ: **13225 кв. м**, трайно предназначение на територията: **Земеделска**, начин на трайно ползване: **Напоителен канал**, собственици: **КМ. МУЛДАВА**, Няма данни за идеалните части, Няма документ за собственост

Нанасяне на нови обекти в КККР:

• Поземлен имот с проектен идентификатор **49309.15.230**, проектна площ: **1762 кв. м**, трайно предназначение на територията: **Горска**, начин на трайно ползване: **Друг вид дървопроизводителна гора**; Съседни: **49309.15.228, 49309.24.47, 49309.24.2, 49309.24.80, 49309.15.1**

• Поземлен имот с проектен идентификатор **49309.15.229**, проектна площ: **4696 кв. м**, трайно предназначение на територията: **Горска**, начин на трайно ползване: **Друг вид дървопроизводителна гора**; Съседни: **49309.15.84, 49309.15.228**

• Поземлен имот с проектен идентификатор **49309.15.228**, проектна площ: **124249 кв. м**, трайно предназначение на територията: **Територия, заета от води и водни обекти**, начин на трайно ползване: **Язовир**; Съседни: **49309.24.48, 49309.24.47, 49309.15.230, 49309.15.84, 49309.15.104, 49309.15.229, 49309.15.187, 49309.15.188, 80437.16.94, 49309.15.102, 49309.15.146, 49309.15.147, 49309.7.3, 49309.24.75, 49309.24.72, 49309.24.77, 49309.24.65, 49309.24.67, 49309.24.68, 49309.24.66, 49309.24.53, 49309.24.63, 49309.24.50, 49309.15.1, 49309.24.49**

Координатна система ККС2005

Нова точка №	ПРОЕКТНИ КООРДИНАТИ	
	X [м]	Y [м]
1.	4649893.76	454329.41
2.	4650016.66	454421.54
3.	4650020.15	454427.08
4.	4649949.64	454363.84
5.	4649786.83	454336.17
6.	4649991.15	454391.76
7.	4649711.55	454367.55
8.	4649868.14	454319.65
9.	4650027.06	454515.95
10.	4649993.96	454394.68
11.	4649889.48	454326.43
12.	4649691.65	454338.79
13.	4649772.83	454342.46
14.	4649690.67	454317.87
15.	4649690.38	454308.35
16.	4650037.60	454454.83

Скица-проект № 15-1022119-09.10.2024 г. издадена въз основа на заявление с входящ № 01-25975-17.01.2024 г.

Проектът е изработен по заявление с входящ № 01-333651-13.06.2023 г.

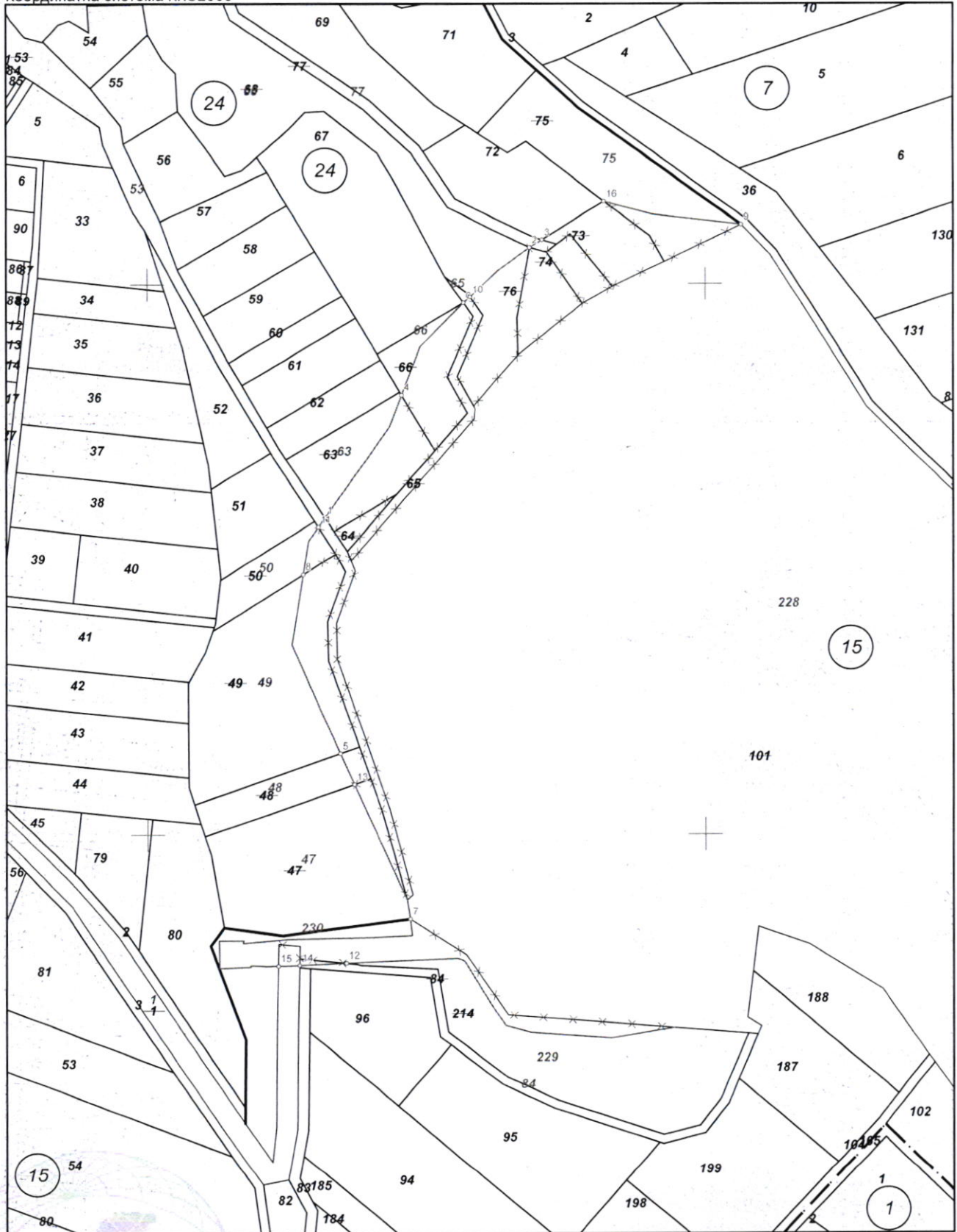
Изработил:

инж.Ивелина Христова

/инж. Никола Бадев/



Координатна система ККС2005



М 1:2500

Скица-проект № 15-1022119-09.10.2024 г. издадена въз основа на
заявление с входящ № 01-25975-17.01.2024 г.

Проектът е изработен по заявление с входящ № 01-333651-13.06.2023 г.
Изработил:

инж.Ивелина Христова

.....
/инж. Никола Бадев/

